№ 1, 2022

Азимут

ОРИЕНТИРОВАНИЕ КАК ОБРАЗ ЖИЗНИ

НАВСТРЕЧУ ЮБИЛЕЙНОМУ ЧЕМПИОНАТУ МИРА

ОРИЕНТИРУЙСЯ, ОТДЫХАЯ

О ВИДАХ ЛАБИРИНТА

ЯНТАРНЫЙ ОБЗОР

SPORTident
Make the most of your sport!

ООО «СПОРТайдент Сибирь»

Продажа и обслуживание оборудования SPORTident

КОМПЛЕКТЫ ДЛЯ КОНТАКТНОЙ И БЕСКОНТАКТНОЙ ОТМЕТКИ

- ОРИЕНТИРОВАНИЕ
- РОГЕЙН
- ЛЫЖНЫЕ ГОНКИ
- MTB ENDURO
- ПРИКЛЮЧЕНЧЕСКИЕ ГОНКИ
- ТРЕЙЛ
- ТРОФИ-РЕЙДЫ

г. Тюмень, ул. **30** *лет Победы*, **119.**

Тел. **+7 908 874 08 78, +7 905 822 67 08, +7 908 874 04 05**

www.sportidentsiberia.ru

MOSCOMPASS

Компания "Московский Компас" представляет компас нового поколения, с платой на палец GT (Гранд Трек)

В плате GT собраны лучшие конструктивные элементы плат на палец и прямоугольной платы, а также добавлены новые технические решения. Конструкция платы позволяет оптимальным образом применять основные элементы техники ориентирования ("контроль курса", "контроль расстояния" и "чтение карты") одновременно в области положения спортсмена в карте.

Это дает возможность спортсмену точно и надежно реализовывать любую выбранную траекторию движения в карте (трек), что приводит к увеличению скорости и надежности ориентирования на местности.

Новая плата является продолжением и развитием линейки плат на палец (L, R и XL, XR). Может использоваться как на левую GT-L (Left), так и на правую GT-R (Right) руку. Сочетается со всеми моделями колб, имеющих различную стабилизацию и скорость установки стрелки. Улучшена эргономика платы для держания компаса и карты. Дополнительно к плате может быть добавлена линза для просмотра мелких объектов в карте без снижения скорости.

Авторские права на новый компас защищены несколькими российскими и зарубежными патентами.

Наша компания благодарит ориентировщиков и специалистов, принявших участие в тестировании и обсуждении новой модели.

Белую уже 2 года
Всё точно.
Валентин Новиков
В. Нов

СОДЕРЖАНИЕ: №5, 2021

СОРЕВНОВАНИЯ
Навстречу юбилейному чемпионату мира по спортивному ориентированию на лыжах 6
Е. ДМИТРИЕВА. Первенство России в Белгороде.....11

СБОРНАЯ
М. МАЛЫШЕВ. Итоги Чемпионата Мира в Чехии.....12
А. СВИРЬ. Чемпионат Мира и Первенство Мира (велокроссовые дисциплины), Финляндия, 2021.....16

ОРИЕНТИРОВАНИЕ В МИРЕ
COVID-19: тревожный сигнал.....14
Спорт пострадал из-за ограничений, введённых в связи с пандемией 18
Пора возродить Чемпионат стран Северной Европы 27

ПЕРСОНА
П. НАУМОВ. Думайте, анализируйте, пробуйте новое 20

СПОРТИВНО-ТЕХНИЧЕСКОЕ ОБЕСПЕЧЕНИЕ
М. КОЧМЕНЁВ. В помощь организатору массовых забегов.....24

ИСТОРИИ ОБ ИСТОРИИ
Матч «СССР – Болгария–1971» 28

УЧЕНЫЙ СОВЕТ
А. ШИРИНЯН. Ориентироваие и математика. Часть 1. Влияние крутизны склонов на скорость бега 32

ТРЕЙЛ-О
Навык чтения карты даёт чувство уверенности 37

АКАДЕМИЯ ТРЕНЕРА
Л. ЖЕРДЕВА. Главное, чтобы ваш рацион вам подходил 39
В. ЖЕРДЕВ. Разнообразие в тренировках как профилактика травм 41

ОРИЕНТИРОВАНИЕ КАК ОБРАЗ ЖИЗНИ
Ориентирование от колыбели до старости 40

ЮБИЛЕЙ
Сергею Викторовичу Стулову – 65 лет! 42

ПАМЯТИ ДРУЗЕЙ

ЖУРНАЛ «АЗИМУТ» № 1, 2022
RUSSIAN ORIENTEERING MAGAZINE

Почтовый адрес редакции: 123060, Россия, Москва, а/я 57.
Зарегистрирован в Государственном Комитете РФ по печати 30.04.97. Регистрационный номер: № 016043.
РЕДАКЦИОННЫЙ СОВЕТ: Глаголева О.Л., Елизаров В.Л., Константинов Ю.С., Прохоров А.М., Чешихина В.В., Янин Ю.Б.
РЕДАКЦИЯ: ООО «Агентство Азимут», ООО «Издательский дом «Азимут».
Главный редактор: Прохоров А.М.
Шеф-редактор: В. Елизаров, azimut-id@mail.ru.
Директор по производству: Е. Карташёва, azimut-id@rambler.ru.
Компьютерная вёрстка: Е. Карташёва.
Фотографии: Ю. Драков, А. Киселёв, К. Пензина, Д. Харченко, Ю. Янин, Т. Янченкова.
Переводы: М. Грачёв, В. Елизаров.
Использованы материалы из журнала «Skogssport».
Авторы редакционных текстов: В. Елизаров, А. Прохоров.

Редакция не несёт ответственности за содержание рекламных объявлений.
Тираж 999 экземпляров.
Отпечатано в типографии: ООО «Тверской Печатный Двор».
Перепечатка материалов только с разрешения редакции журнала.
www.azimut-o.ru

Дорогие друзья!

2021 год был для нас годом 30-летия Федерации спортивного ориентирования России. Сменивший его 2022 год обозначим как год 25-летия журнала «Азимут». 4 апреля 1997 года вышел в свет пилотный номер журнала с девизом: «Ориентирование как образ жизни». С этого момента журнал стал регулярным изданием Федерации спортивного ориентирования России. Редакционным советом было принято решение, что «Азимут» должен стать зеркалом нашего вида спорта, своеобразной летописью российского ориентирования, где найдут отражение исторические факты, а также текущие события и актуальные проблемы, сохраняя тем самым традиции спортивного ориентирования и обеспечивая связь поколений. А также на него возлагались функции представления нашего вида спорта людям, ранее с ним не знакомым.

Среди любителей спортивного ориентирования журнал стал популярным. Понравилось всё: формат, содержание, стабильность и регулярность выпусков (с 1997 года и по настоящее время регулярно выходит пять номеров в год). В особых случаях дополнительно готовится ещё один специальный выпуск.

Не менее стабильной остается команда редакционной коллегии журнала. С первых номеров это выпускающий шеф-редактор В.Л. Елизаров, технический редактор и издатель – генеральный директор ООО «Агентство Азимут» Е.К. Карташева, главные редакторы Г.В. Шур (1997-2007 гг.), Ю.С. Константинов (2007-2012 гг.) и А.М. Прохоров (с 2012 года по настоящее время).

Авторами журнала на безвозмездной основе являются представители всех региональных федераций спортивного ориентирования. В разные годы издания активно присылали свои материалы московские авторы Г.В. Шур, Б.И. Огородников, Е.И. Иванов, О.Л. Глаголева, Ю.С. Константинов, А.М. Прохоров, Н.В. Благово (г. Санкт-Петербург); интересные исторические статьи приходят от авторов из регионов – Ю.В. Баранова (г. Казань), В.В. Горина (г. Владимир), А.В. Акимова (г. Озерск), А.А. Глушко (г. Новосибирск); обзоры соревнований делают К. Волков (г. Санкт-Петербург), В. Фунтяков (г. Сочи), Д. Харченко (г. Железноводск); вопросы картографии освещают В. Люк (г. Одинцово), А.А. Ширинян (г. Санкт-Петербург) и многие другие ориентировщики. Всем большое спасибо, друзья, за ваш вклад в общее информационное дело!

Чтобы идти в ногу со временем, редакция начала работу по размещению на сайте Федерации спортивного ориентирования России электронных версий журнала. Но и отказываться от печатного издания мы не собираемся. Наши постоянные подписчики не должны беспокоиться.

За 25 лет выпуска журнал читали практически два поколения ориентировщиков, и уже на подходе третье поколение читателей. С учетом этого редакция старается публиковать материалы актуальные и познавательные для всей читательской аудитории. Это непростая задача, но мы постоянно ищем новые формы изложения материала и иллюстрации своих статей, для всех нас «Ориентирование – это образ жизни».

Дорогие друзья, члены редакционной коллегии, специалисты, готовящие журнал к изданию и печати, рекламодатели и спонсоры, авторы, фотографы и читатели, поздравляю всех с 25-летним юбилеем журнала «Азимут»! Желаю всем успешной деятельности и надеюсь на дальнейшее плодотворное сотрудничество!

Главный редактор журнала «Азимут»
А.М. Прохоров

ПОЗДРАВЛЯЕМ!

Чемпионат Европы, лыжные дисциплины, Болгария. 2022 г.

1. Золото (спринт)	Киселев Владислав (Пермский край)
2. Серебро (спринт)	Хренников Эдуард (Пермский край)
3. Бронза (спринт)	Горланов Сергей (Хабаровский край)
4. Золото (спринт)	Вяткина Марина (Красноярский край)
5. Серебро (спринт)	Рязанова Олеся (Санкт-Петербург)
6. Бронза (спринт)	Оборина Татьяна (Пермский край)
7. Золото (мидл)	Киселев Владислав (Пермский край)
8. Серебро (мидл)	Ламов Андрей (Вологодская область)
9. Золото (мидл)	Кечкина Мария (Пермский край)
10. Бронза (мидл)	Оборина Татьяна (Пермский край)
11. Золото (эстафета-микст)	Киселев Владислав (Пермский край) Вяткина Марина (Красноярский край)
12. Бронза (лонг)	Ламов Андрей (Вологодская область)
13. Золото (лонг)	Кечкина Мария (Пермский край)
14. Серебро (лонг)	Рязанова Олеся (Санкт-Петербург)
15. Бронза (лонг)	Трапезникова Алена (Хабаровский край)
16. Золото (эстафета)	Рязанова Олеся (Санкт-Петербург) Вяткина Марина (Красноярский край) Кечкина Мария (Пермский край)
17. Золото (эстафета)	Киселев Владислав (Пермский край) Горланов Сергей (Хабаровский край) Ламов Андрей (Вологодская область)

Первенство Мира U23, лыжные дисциплины. Болгария, 2022 г.

18. Золото (спринт)	Линкевич Игорь (Красноярский край)
19. Бронза (спринт)	Дорма Артемий (Челябинская область)
20. Золото (спринт)	Вяткина Марина (Красноярский край)
21. Серебро (спринт)	Рязанова Олеся (Санкт-Петербург)
22. Золото (мидл)	Вяткина Марина (Красноярский край)
23. Серебро (лонг)	Рязанова Олеся (Санкт-Петербург)
24. Бронза (мидл)	Русакова Александра (Республика Карелия)
25. Золото (лонг)	Рязанова Олеся (Санкт-Петербург)
26. Серебро (лонг)	Вяткина Марина (Красноярский край)

НАВСТРЕЧУ ЮБИЛЕЙНОМУ ЧЕМПИОНАТУ МИРА ПО СПОРТИВНОМУ ОРИЕНТИРОВАНИЮ НА ЛЫЖАХ

В марте 2021 года в Финляндии запланирован к проведению Чемпионат Мира по спортивному ориентированию на лыжах. И если ничто этому не помешает (имеется ввиду пандемия), то это будет юбилейный, 25-тый чемпионат мира. Как и положено на юбилеях, будет вполне уместно в историческом разрезе подвести итоги проведения чемпионатов мира по спортивному ориентированию на лыжах. В этой статье мы вспомним всё, что связано с этим мероприятием, а также всех победителей и призёров предыдущих чемпионатов.

Даты, города и страны, где прошли чемпионаты мира по спортивному ориентированию на лыжах

Число	Год	Дата	Место
1	1975	26–28 февраля	Хювинкяя, Финляндия
2	1977	25–27 марта	Велинград, Болгария
3	1980	26 февраля – 1 марта	Авеста, Швеция
4	1982	8–12 февраля	Айген / Эннсталь, Австрия
5	1984	30 января – 4 февраля	Лавароне, Италия
6	1986	19–24 февраля	Батак, Болгария
7	1988	2–6 марта	Куопио, Финляндия
8	1990	1–4 марта	Шеллефтео, Швеция
9	1992	28 января – 2 февраля	Понтарлье, Франция
10	1994	1–5 февраля	Валь-ди-Нон, Италия
11	1996	19–24 февраля	Лиллехаммер, Норвегия
12	1998	19–25 января	Виндишгарстен, Австрия
13	2000	28 февраля – 5 марта	Красноярск, Россия
14	2002	23 февраля – 2 марта	Боровец, Болгария
15	2004	11–15 февраля	Осарна / Эстерсунд, Швеция
16	2005	5–12 марта	Леви / Киттиля, Финляндия
17	2007	23 февраля – 3 марта	Московская область, Россия
18	2009	3–8 марта	Русуцу, Япония
19	2011	20–28 марта	Тенндален, Швеция
20	2013	3–8 марта	Риддер, Казахстан
21	2015	7–15 февраля	Хамар / Лётен, Норвегия
22	2017	6–12 марта	Красноярск, Россия
23	2019	19–24 марта	Питео, Швеция
24	2021	22–28 февраля	Кяэрику, Эстония

Историческая справка. Чемпионат мира по спортивному ориентированию на лыжах (World Ski Orienteering Championships или коротко WSOC) – это официальные соревнования, проводимые Международной федерацией спортивного ориентирования с целью выявления сильнейших лыжников-ориентировщиков. Чемпионат проводился один раз в два года, начиная с 1975 года. Начиная с 2020 года, чемпионаты мира по спортивному ориентированию на лыжах стали проводиться ежегодно. Всего одиннадцать стран становились хозяевами чемпионатов мира по спортивному ориентированию на лыжах. Больше всего чемпионаты проводила Швеция – пять раз. По одному разу лыжные чемпионаты мира в ориентировании проводили такие страны как Франция, Япония, Казахстан и Эстония. Трижды чемпионат мира по спортивному ориентированию на лыжах проходил в России: в 2000 и в 2017 гг. в Красноярске (Красноярский край), и в 2007 году в г. Химки Московской области.

На сегодняшний день программа чемпионата мира включает в себя следующие индивидуальные дисциплины: спринт, средняя, длинная дистанция, гонка преследования, а также командные соревнования в эстафетах. В вышеперечисленных соревнованиях существуют отдельные зачеты для мужчин и для женщин. С 2001 года в программу чемпионатов мира по спортивному ориентированию на лыжах включена смешанная эстафета, в которой команда страны состоит из одного мужчины и одной женщины.

Длинная дистанция (Long). Изначально дисциплина называлась «классическая дистанция», а с 1988 года, с включением в программу чемпионата мира ещё одной (короткой) дистанции, она получила название «длинная дистанция». Первым из россиян, кто одержал победу на этой дистанции, стал Виктор Корчагин (Московская область, тренер Кудряшов Н.Н.) в 1998 году в Австрии. Первой россиянкой, одержавшей победу на длинной дистанции, стала Татьяна Власова (Челябинская область/Башкортостан, тренер Власов А.Г.) в 2005 году в Финляндии.

Мужчины, длинная дистанция. Победители и призеры чемпионатов мира (лыжные дисциплины)

Это соревнование называлось «Классическая дистанция» с 1975 по 1986 год. С 1988 года это соревнование называется «Длинная дистанция».

Год	Золото	Серебро	Бронза
1975	Оттави Сваньберг	Йорма Карвонен	Хеймо Таскинен
1977	Орьян Сван	Pekka Pökälä	Йорма Карвонен
1980	Пертти Тикка	Ян-Эрик Торн	Матти Вейсонен
1982	Оттави Сваньберг	Пертти Тикка	Сигурд Дитеш
1984	Ансси Юутилайнен	Стефан Ларссон	Пертти Тикка
1986	Клас Бергтунд	Ансси Юутилайнен	Ханну Колонен
1988	Ансси Юутилайнен	Ханну Колонен	Андерс Бьорман
1990	Андерс Бьорман	Стиг Маттсон	Видар Беньяминсен
1992	Видар Беньяминсен	Veiko Mäkipää	Иван Кузьмин
1994	Николо Корраданн	Ларс Листад	Владислав Кормщиков
1996	Николо Корраданн	Видар Беньяминсен	Бертиль Нордквист
1998	Виктор Корчагин	Пекка Варис	Николо Корраданн
2000	Владислав Кормщиков	Юкка Ланки	Андрей Груздев
2002	Матти Кюкямяркяуо	Эдуард Хренников	Райно Песу
			Бертиль Нордквист
2004	Эдуард Хренников	Томас Лёфгрен	Томми Олсен
2005	Эдуард Хренников	Андрей Груздев	Юкка Ланки
2007	Эдуард Хренников	Кирилл Веселов	Андрей Груздев
2009	Андрей Ламов	Эдуард Хренников	Отти-Маркус Тайнайнен
2011	Андрей Григорьев	Стаффан Тунис	Владимир Барчуков
2013	Питер Арнессон	Янне Хаккинен	Стаффан Тунис
2015	Ларс Мохольдт	Андрей Ламов	Стаффан Тунис
2017	Эрик Рост	Кирилл Веселов	Ларс Мохольдт
2019	Андрей Ламов	Ларс Мохольдт	Торо Линнайнмаа
2021	Дисциплина не проводилась	Дисциплина не проводилась	Дисциплина не проводилась

Женщины, длинная дистанция. Победители и призеры чемпионатов мира (лыжные дисциплины)

1975	Синикка Кукконен	Агнета Маннссон	Лена Самуэльссон
1977	Марианна Болестедт	Соня Йоханнессон	Синикка Кукконен
1980	Мирджа Пуукка	Кайя Сильвеннойнен	Энн Ларссон
1982	Арья Ханнус	Мирджа Пуукка	Сирпа Кукконен
1984	Мирджа Пуукка	Лена Исаксон	Энн Ларссон
1986	Рагнхильд Братберг	Арья Ханнус	Вирпи Ютитайнен
1988	Вирпи Ютитайнен	Рагнхильд Братберг	Сирпа Кукконен
1990	Рагнхильд Братберг	Арья Ханнус	Анника Зелл
1992	Анника Зелль	Марья Оинен	Арья Ханнус
1994	Лена Малышева	Вирпи Ютитайнен	Марет Вахер
1996	Анника Зелл	Хильда Г Педерсен	Арья Нуолиов
1998	Лииса Анттила	Анника Зелл	Лена Хассельстрём
2000	Арья Ханнус	Лииса Анттила	Ханна Косонен
2002	Лена Хассельстрём	Эря Йокинен	Mervi Vätsänen
2004	Стайн Хьермстад Кирквенк	Ханнеле Валконен	Наталья Томилова
2005	Татьяна Власова	Наталья Томилова	Ольга Шевченко
2007	Татьяна Власова	Ханнеле Валконен	Ринаас Марте
2009	Анастасия Кравченко	Барбора Чудикова	Хелен Сёдерлунд
2011	Хелен Сёдерлунд	Татьяна Козлова	Марте Ринаас
2013	Мерви Пёсу	Татьяна Козлова	Туве Александерссон Йозефина Энгстрём
2015	Жозефина Энгстрём	Мира Каскинен	Ксения Третьякова
2017	Мария Кечкина	Алена Трапезникова	Татьяна Оборина
2019	Тове Александерссон	Алена Трапезникова	Мария Кечкина
2021	Дисциплина не проводилась	Дисциплина не проводилась	Дисциплина не проводилась

Средняя дистанция (Midl). Соревнования на средней дистанции включены в программу чемпионатов мира в 1988 году. Изначально с 1988 года по 2000 она называлась «короткой». В 2002 году в программу чемпионата была введена третья дисциплина (спринт), и «короткая» была переименована в «среднюю». Первым из россиян, кто одержал победу на данной дистанции стал Иван Кузьмин (г. Москва, тренер Крохин Л.А.) в 1994 году в Италии. Первой россиянкой, одержавшей победу на средней дистанции, стала Татьяна Власова (Челябинская область/Башкортостан, тренер Власов А.Г.) в 2000 году в России (г. Красноярск).

Спринт (Sprint). Дисциплина «спринт» включена в программу чемпионатов мира с 2002 года. Первым из россиян, кто одержал победу на данной дистанции, стал Андрей Груздев (Ивановская область, тренер Бусурин С.А.) в 2002 году в Болгарии. Первой

Мужчины, средняя дистанция. Победители и призеры чемпионатов мира (лыжные дисциплины)

Это соревнование называлось «Короткая дистанция» с 1975 по 1986 гг. С 1988 года это соревнование называется «Средняя дистанция»

1988	Ханну Копонен	Видар Беньяминсен	Ансси Юутилайнен
1990	Ансси Юутилайнен	Видар Беньяминсен	Андерс Бьоркман
1992	Видар Беньяминсен	Veea Mäkipää	Иван Кузьмин
1994	Николо Коррадини Иван Кузьмин		Видар Беньяминсен
1996	Бьорн Ланс	Видар Беньяминсен	Райно Песу
1998	Райно Песу	Нериюс Шульчис	Кьетил Уппен
2000	Николо Коррадини	Эдуард Хренников	Андрей Груздев
2002	Эдуард Хренников	Андрей Груздев	Кьетил Уппен
2004	Томас Лёфгрен	Томми Оксен	Арто Лиля
2005	Руслан Гридин Андрей Груздев		Эдуард Хренников
2007	Эдуард Хренников	Стаффан Тунис	Кирилл Веселов
2009	Олли-Маркус Тайвайнен	Стаффан Тунис	Матти Кескинаркаус
2011	Стаффан Тунис	Андрей Ламов	Питер Арнессон
2013	Питер Арнессон	Андрей Ламов	Кирилл Веселов
2015	Стаффан Тунис	Станимир Беломажев	Парс Мохольдт
2017	Станимир Беломажев	Эрик Рост	Парс Мохольдт
2019	Эрик Рост	Андин Хеймдал	Гион Шнайдер
2021	Йорген Брекке	Маркус Лундхольм	Никола Моллер

Женщины, средняя дистанция. Победители и призеры чемпионатов мира (лыжные дисциплины)

1988	Рагнхильд Братберг	Вирпи Ютитайнен	Сирпа Кукконен
1990	Рагнхильд Братберг	Вирпи Ютитайнен	Арья Ханнус
1992	Арья Ханнус	Вирпи Ютитайнен	Анника Зелл
1994	Вирпи Ютитайнен	Санна Саволайнен Хильда Г. Педерсен	
1996	Арья Нуолиов	Анника Зелл	Светлана Хаустова
1998	Анника Зелл	Лена Хассельстрём	Лииса Анттила
2000	Татьяна Власова	Лена Хассельстрём	Лииса Анттила
2002	Стина Гренхольм	Эря Йокинен	Лена Хассельстрём
2004	Стайн Хьермстад Кирквенк	Мари Лунд	Стина Гренхольм
2005	Татьяна Власова	Эря Йокинен	Стина Гренхольм
2007	Татьяна Власова	Лииса Анттила	Наталья Томилова
2009	Татьяна Власова	Хелен Сёдерлунд	Жозефина Энгстрём
2011	Полина Мальчикова	Алена Трапезникова	Стайн Олеен Кирквенк
2013	Анастасия Кравченко	Татьяна Козлова	Жозефина Энгстрём
2015	Малва Репонен	Марет Гурунен	Мерви Пёсу
2017	Тове Александерссон	Сиана Коскела	Алена Трапезникова
2019	Мария Кечкина	Тове Александерссон	Алена Трапезникова
2021	Дейан Кудер	Магдалена Оссон	Алена Трапезникова

Т. Власова

Э. Хренников

Мужчины, спринт. Победители и призеры чемпионатов мира (лыжные дисциплины. *Впервые это мероприятие было проведено в 2002 году.*

Год	Золото	Серебро	Бронза
2002	Андрей Грузлин	Виктор Корчагин	Райно Псоу
2004	Эдуард Хренников	Бенгт Леандерссон	Питер Арнессон
2005	Матти Кескинаркаус	Бертиль Нордквист	Тобиас Аслунд
2007	Эдуард Хренников	Вадим Толстопятов	Стаффан Тунис
2009	Андрей Ламов	Олли-Маркус Тайвайнен	Стаффан Тунис
2011	Олли-Маркус Тайвайнен	Стаффан Тунис	Питер Арнессон
2013	Питер Арнессон	Андрей Ламов	Кирилл Веселов
2015	Андрей Ламов	Станимир Беломажев	Эрик Рост
2017	Ульрик Нордберг	Андрей Ламов	Сергей Горланов
2019	Сергей Горланов	Эрик Рост	Эдуард Хренников
2021	Владислав Киселёв	Аудун Хеймдал	Йорген Баклид

Женщины, спринт. Победители и призеры чемпионатов мира (лыжные дисциплины. *Впервые это мероприятие было проведено в 2002 году.*

Год	Золото	Серебро	Бронза
2002	Лена Хиссельстрём	Эря Йокинен	Татьяна Власова
2004	Татьяна Власова	Лиса Ангтила	Стайн Хьермстад Киркевик
2005	Стайн Хьермстад Киркевик	Эря Йокинен	Каяк Радзаньеми
2007	Татьяна Власова	Ольга Новикова	Лиса Ангтила Татьяна Козлова
2009	Ханнеле Тоина	Хелен Сёдерлунд	Татьяна Власова
2011	Тове Александерссон	Хелен Сёдерлунд	Лиса Ангтила
2013	Тове Александерссон	Мерви Псоу	Татьяна Козлова
2015	Тове Александерссон	Аулхильд Баккен Рогстад	Жозефина Энстрём
2017	Тове Александерссон	Сальа Кюкеля	Магдалена Олссон
2019	Тове Александерссон	Магдалена Олссон	Мария Кечкина
2021	Дейзи Кудре	Магдалена Олссон	Анна Ульвенсоен

россиянкой, одержавшей победу в спринте, стала Татьяна Власова (Челябинская область/Башкортостан, тренер Власов А.Г.) в 2004 году в Швеции.

Эстафета (Relay). Изначально мужская эстафета состояла из четырёх участников. С 2005 года IOF изменила правила проведения чемпионатов мира, и эстафета четырёх участников трансформировалась в эстафету трех участников. Женская эстафета, начиная с самого первого чемпионата 1975 года, была трехэтапной. Первыми из россиян, кто одержал победу на данной дистанции стала мужская команда

Чемпионат мира (лыжные дисциплины). Мужская эстафета

Год	Золото	Серебро	Бронза
1975	Финляндия	Швеция	Швейцария
1977	Швеция	Болгария	Чехословакия
1980	Швеция	Финляндия	Болгария
1982	Швеция	Норвегия	Финляндия
1984	Швеция	Финляндия	Норвегия
1986	Норвегия	Болгария	Финляндия
1988	Финляндия	Швеция	Норвегия
1990	Швеция	Финляндия	Норвегия
1992	Финляндия	Россия	Норвегия
1994	Норвегия	Финляндия	Россия
1996	Швеция	Финляндия	Норвегия
1998	Россия	Швеция	Финляндия
2000	Россия	Финляндия	Швеция
2002	Россия	Финляндия	Швеция
2004	Россия	Норвегия	Финляндия
2005	Россия	Финляндия	Швеция
2007	Россия	Швеция	Швейцария
2009	Финляндия	Россия	Швеция
2011	Финляндия	Швеция	Норвегия
2013	Россия	Швеция	Финляндия
2015	Россия	Швеция	Чехия
2017	Россия	Швеция	Финляндия
2019	Россия	Швеция	Норвегия
2021	Дисциплина не проводилась	Дисциплина не проводилась	Дисциплина не проводилась

в составе: Николай Бондарь (Свердловская область, тренер Безымянный Ю.И.), Эдуард Хренников (Хабаровский край, тренер Семенчуков Ю.Н.), Владислав Кормщиков (Красноярский край, тренер Близневский А.Ю.) и Виктор Корчагин (Московская область,

Чемпионат мира (лыжные дисциплины). Женская эстафета

Год	Золото	Серебро	Бронза
1975	Финляндия	Швеция	Великобритания
1977	Финляндия	Швеция	Чехословакия
1980	Финляндия	Швеция	Чехословакия
1982	Швеция	Финляндия	Норвегия
1984	Швеция	Финляндия	Болгария
1986	Норвегия	Швеция	Болгария
1988	Финляндия	Норвегия	Швеция
1990	Финляндия	Швеция	Норвегия
1992	Швеция	Финляндия	Норвегия
1994	Швеция	Норвегия	Финляндия
1996	Швеция	Россия	Финляндия
1998	Финляндия	Швеция	Норвегия
2000	Финляндия	Швеция	Россия
2002	Россия	Швеция	Финляндия
2004	Финляндия	Россия	Швеция
2005	Норвегия	Швеция	Финляндия
2007	Россия	Финляндия	Швеция
2009	Швеция	Россия	Чешская Республика
2011	Россия	Норвегия	Финляндия
2013	Россия	Швеция	Финляндия
2015	Швеция	Финляндия	Россия
2017	Финляндия	Чехия	Эстония
2019	Россия	Швеция	Финляндия
2021	Дисциплина не проводилась	Дисциплина не проводилась	Дисциплина не проводилась

тренер Кудряшов Н.Н.) в 1998 году в Австрии. Первой российской женской командой, одержавшей победу в эстафете, стала команда в составе: Онищенко Ирина (Красноярский край, тренер Шарыгин А.К.), Томилова Наталья (Пермский край, тренер Киселев А.Р.), Татьяна Власова (Челябинская область/Башкортостан, тренер Власов А.Г.) в 2002 году в Болгарии.

А. Близневский, И. Кузьмин, Л. Крохин

В. Корчагин

Чемпионат мира (лыжные дисциплины). Смешанная спринтерская эстафета

Год	Золото	Серебро	Бронза
2011	Россия Андрей Григорьев Полина Мальчикова	Швеция Петер Арнессон Хелен Сёдерлунд	Финляндия Матти Кеконицкаус Линда Аттила
2013	Швеция Турс Александерссон Петер Арнессон	Финляндия Мерви Пеку Стаффан Гунес	Болгария Антония Григорова Станислав Белонжев
2015	Россия Юлия Тарасенко Андрей Ламов	Финляндия Мерви Кеконицкаус Стаффан Гунес	Швеция Жозефина Энгстрём Эрик Рост
2017	Швеция Турс Александерссон Эрик Рост	Финляндия Сонни Кюсмяа Виллом Петтери Сиирола	Норвегия [illegible]
2019	Дистанция не проводилась	Дистанция не проводилась	Дистанция не проводилась
2021	Россия Алёна Трапезникова Андрей Ламов	Швеция Лина Ларсен Эрик Бломгрен	Эстония Дайна Кудре Маттис Дюкман

Смешанная эстафета. Смешанная спринтерская эстафета (Mixed Sprint Relay) – эстафета двух участников. Каждая команда представлена одним мужчиной и одной женщиной. Проводится с 2011 года. Каждый участник проходит три круга. Порядок прохождения ж-м-ж-м-ж-м. Первыми чемпионами мира в данной дисциплине стала российская команда в составе Андрея Григорьева (Красноярский край, тренер Близневский А.Ю.) и Полины Мальчиковой (Красноярский край, тренер Близневский А.Ю.) в 2011 году в Швеции.

Гонка преследования (Pursuit). Дисциплина «гонка преследования» включена в программу чемпионатов мира с 2021 года. Эта пока единственная дисциплина в программе чемпионата мира по спортивному ориентированию на лыжах, где у россиян нет золотой медали. У мужчин в активе есть серебряная медаль, которую завоевал Андрей Ламов (Вологодская область, тренер Ламова Е.А.), и бронзовая медаль Владислава Киселёва (Пермский край, тренер Киселев А.Р.). У российских женщин в этой дисциплине пока медалей нет.

Итоги. Подводя итоги всех прошедших чемпионатов мира по спортивному ориентированию на лыжах, можно сделать вывод, что Россия лидирует в этом виде ориентирования, в её активе пятьдесят золотых медалей. Далее идёт Швеция – 46 золотых медалей, на третьем месте Финляндия – 37 золотых медалей.

Первым российским спортсменом, открывшим счёт российским медалям на чемпионатах мира по спортивному ориентированию на лыжах, стал Иван Кузьмин (г. Москва, тренер Крохин Л.А.), который в 1992 году во Франции завоевал две бронзовые медали на длинной и короткой дистанциях. Через два года в Италии Иван Кузьмин стал первым российским чемпионом мира по спортивному ориентированию на лыжах, одержав победу на короткой дистанции.

Самым результативным российским спортсменом является Эдуард Хренников (Хабаровский край/

А. Груздев

А. Ламов

Мужчины, гонка преследования. Победители и призеры чемпионатов мира (лыжные дисциплины).
Впервые это мероприятие было проведено в 2021 году.

Год	Золото	Серебро	Бронза
2021	Аудун Хеймдал	Андрей Ламов	Владислав Киселёв

Женщины, гонка преследования. Победители и призеры чемпионатов мира (лыжные дисциплины).
Впервые это мероприятие было проведено в 2021 году.

Год	Золото	Серебро	Бронза
2021	Лиза Ларсен	Дейзи Кудре	Эвелина Викбом

Пермский край, тренеры Семенчуков Ю.Н./Хренникова Т.В.), в активе которого четырнадцать золотых медалей чемпионатов мира по спортивному ориентированию на лыжах. У женщин лидером является Татьяна Власова (Челябинская область /Башкортостан, тренер Власов А.Г.), у которой в активе десять золотых медалей чемпионатов мира по спортивному ориентированию на лыжах. На третьем месте Андрей Ламов (Вологодская область, тренер Ламова Е.А.), девять золотых медалей чемпионата мира. Надо отметить тот факт, что все трое вышеуказанных спортсмена одерживали победы на всех дистанциях программы чемпионатов мира, в которых они участвовали, кроме гонки преследования (А. Ламов) в 2021 году.

В историю лыжных чемпионатов мира вошли следующие российские спортсмены:

- Андрей Груздев (Ивановская область, тренер Бусурин С.А.) – первый победитель в дисциплине спринт в 2002 году в Болгарии;

- Андрей Григорьев (Красноярский край, тренер Близневский А.Ю.) и Полина Мальчикова (Красноярский край, тренер Близневский А.Ю.) – первые победители смешанной эстафеты в 2011 году в Швеции;

- В 2007 году на чемпионате мира по спортивному ориентированию на лыжах, который проходил в г. Химки Московской области, Эдуард Хренников (Хабаровский край, тренер Семенчуков Ю.Н.) и Татьяна Власова (Челябинская область /Башкортостан, тренер Власов А.Г.) стали абсолютными чемпионами мира, они завоевали золотые медали во всех дисциплинах чемпионата мира. Больше это никогда и никому не удавалось!

Таблица медалей всех времен

Ранг	Нация	Золото	Серебро	Бронза	Итог
1	Россия (RUS)	50	31	30	111
2	Швеция (SWE)	46	48	35	129
3	Финляндия (FIN)	37	52	49	138
4	Норвегия (NOR)	16	18	26	60
5	Италия (ITA)	4	0	1	5
6	Болгария (BUL)	2	4	4	10
7	Эстония (EST)	2	1	2	5
8	Чехия (CZE)	0	1	3	4
9	Литва (LTU)	0	1	0	1
10	Швейцария (SUI)	0	0	4	4
11	Великобритания	0	0	1	1
Итого (11 стран)		157	156	155	468

Спортсмены из одиннадцати стран завоёвывали медали чемпионата мира по спортивному ориентированию на лыжах. Больше всего медалей у спортсменов из Финляндии – 137. Второе место занимают спортсмены из Швеции, в их активе 126 медалей. Третье место у спортсменов из России – 111 медалей. Это очень неплохой результат для российских спортсменов, поскольку в составе сборной команды России они принимают участие в чемпионатах мира по спортивному ориентированию на лыжах только с 1992 года, т.е. на сегодняшний день они приняли участие всего в шестнадцати чемпионатах мира!

А. Григорьев

П. Мальчикова

ПЕРВЕНСТВО РОССИИ В БЕЛГОРОДЕ

«Как здорово, что все мы здесь сегодня собрались». Эти слова из известной бардовской песни Олега Митяева как никогда актуальны в наше непростое время. Несмотря на сложные обстоятельства, организаторам удалось провести Первенство России по спортивному ориентированию и собрать в городе Белгороде спортсменов-ориентировщиков на заключительном этапе сезона 2021 года. О том, как всё прошло, рассказывает Елена Дмитриева.

Первенство России – главные старты для юношей и девушек, на которых идет «просмотр участников», по итогам которых составляется ранг сильнейших спортсменов в своих возрастных группах и формируются сборные команды России для участия в международных соревнованиях. В период с 30 октября по 3 ноября в Белгород съехались сильнейшие ориентировщики из 35 регионов Российской Федерации. Среди участников – спортсмены, входящие в состав юниорской и юношеской сборных команд России, участники первенств Европы и мира, неоднократные победители и призеры первенство России. Многие участники соревнований занимаются ориентированием не один год и побывали в разных регионах России, но в Белгородскую область они приехали впервые.

На спортсменов и тренеров Белгород произвел большое впечатление. Хотя участникам соревнований не удалось посетить музеи и узнать детальнее об истории, культуре и природе Белгородчины, прогулки по Белгороду все же позволили познакомиться с городом Первого салюта, городом воинской славы. Да, Белгородская область уникальна. Четыре с небольшим столетия назад эти земли, так называемое «дикое поле», начали заселяться для защиты южных рубежей государства российского от вражеских набегов. И вот с тех пор ратная борьба то затихала, то возгоралась с новой силой. Всему миру эти места известны тем, что именно здесь, на Прохоровском поле, произошел коренной перелом в ходе Великой Отечественной войны, и война для нашей страны из оборонительной перешла в наступательную. Тяжелые бои на Белгородчине оставили много следов, с которыми спортсмены, несмотря на то, что это произошло почти 80 лет назад, встречались на дистанциях (капониры, воронки, траншеи, окопы, остатки оборонительных сооружений).

В Белгородской области лесные массивы составляют лишь 10% местности, образуя «островки» леса среди степных лугов. На так называемых «островках» леса проходили дистанции Первенства России. Белгородская область имеет опыт проведения крупных мероприятий по спортивному ориентированию, хотя последний всероссийский старт был здесь в 1994 году. Школьное ориентирование в Белгородской области родилось и прошло свое становление в качестве вида спорта в стенах Центра детского и юношеского туризма, история которого началась в 1955 году. С тех пор тысячи мальчишек и девчонок, занимаясь в кружках и объединениях спортивного ориентирования, познакомились с этим замечательным видом спорта. Белгородское ориентирование известно не только в России, но и зарубежом. Многие спортсмены, прошедшие школу белгородского спортивного ориентирования, составляют «элиту» не только российского, но и мирового ориентирования. Это заслуженные мастера спорта, неоднократные чемпионы мира Новиков Валентин, Новиков Леонид, Ефимов Роман, мастера спорта международного класса Новикова Юлия и Ефимова Наталья. Белгородские спортсмены-ориентировщики неоднократно выступали в составе юниорских и юношеских сборных команд России на первенствах Европы и мира. Белгородские картографы составляли спортивные карты для всероссийских и международных соревнований. Это Ю.В. Черных, П.А. Коржов, В.А. Ченцов, В.В. Трунов, А.Ф. Лихневский, Э.Л. Никонов. Многие выпускники объединений спортивного ориентирования Белгородской области успешно занимаются тренерской деятельностью, готовят спортсменов-ориентировщиков в других регионах России. Так, в Москве работает П.С. Наумов, в Воронеже – А.Ю. Сигаев.

В Белгородской области спортивное ориентирование любят, многие с удовольствием им занимаются. Поэтому для белгородского О-сообщества Первенство России стало значимым событием. Судейский персонал смог повысить свою квалификацию, спортсмены – посоревноваться с сильнейшими ориентировщиками страны. Хотя календарь федерации спортивного ориентирования Белгородской области стабилен и в нем есть соревнования, рассчитанные на ориентировщиков разного уровня, от начинающих до профессионалов, но многие белгородские спортсмены не имеют возможности выезжать на соревнования за пределы области, и Первенство России в Белгороде стало для них хорошей проверкой своих умений.

Первенство России по спортивному ориентированию

Министерство спорта Российской Федерации
Федерация спортивного ориентирования России
Управление физической культуры и спорта Белгородской области
Белгородская региональная общественная организация
«Федерация спортивного ориентирования»
ГАУДО «Белгородский областной Центр детского и юношеского туризма и экскурсий»

Маршалково

Ж20

Кросс-лонг 2 ноября 2021 г.

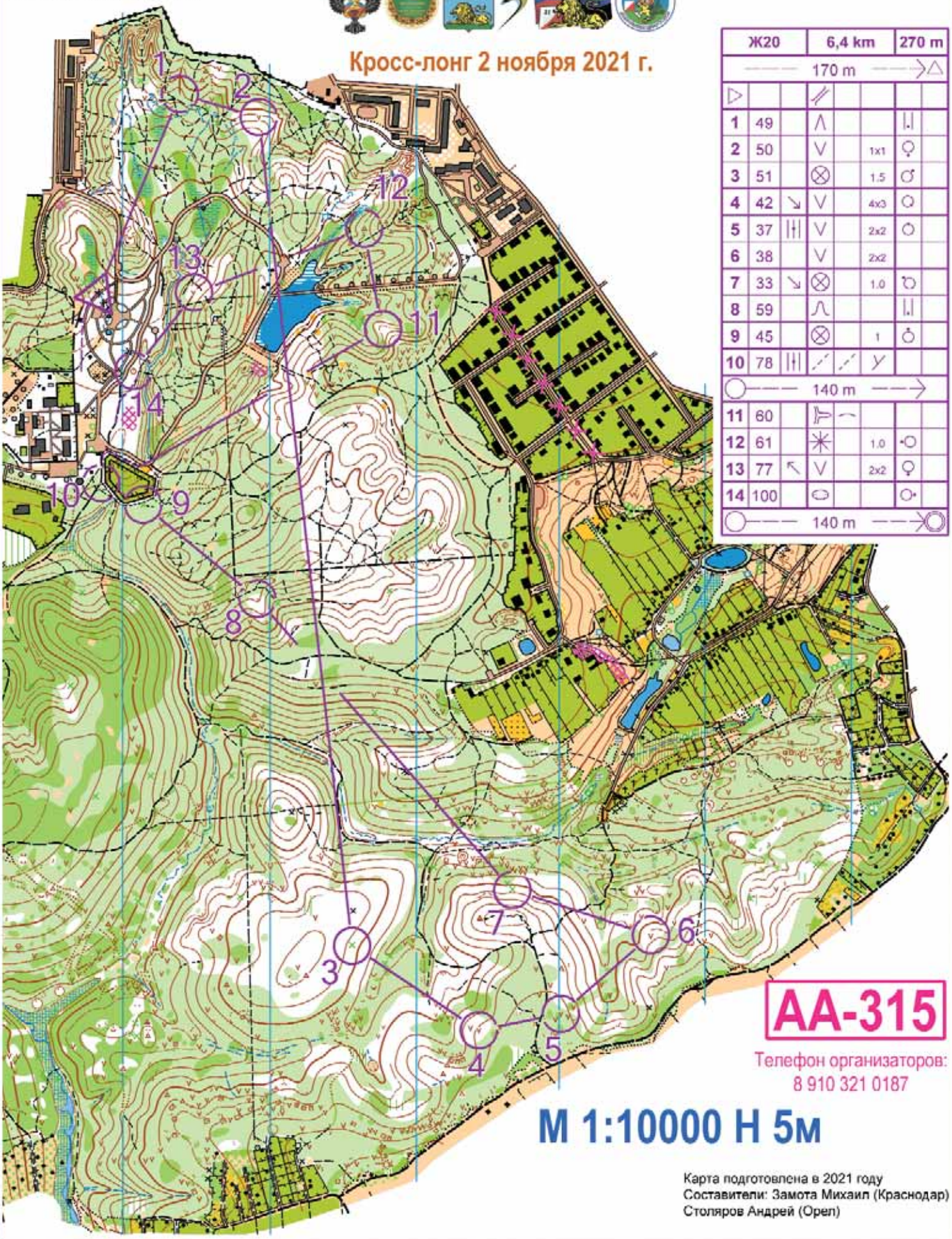

Ж20			6,4 km			270 m
170 m						
1	49					
2	50				1x1	
3	51				1.5	
4	42	↘			4x3	
5	37				2x2	
6	38				2x2	
7	33	↘			1.0	
8	59					
9	45				1	
10	78					
140 m						
11	60					
12	61				1.0	
13	77	↖			2x2	
14	100					
140 m						

АА-315

Телефон организаторов:
8 910 321 0187

М 1:10000 Н 5м

Карта подготовлена в 2021 году
Составители: Замота Михаил (Краснодар)
Столяров Андрей (Орел)

В течение трех дней спортсмены-ориентировщики соревновались в кроссовых дисциплинах: кросс-лонг, кросс-классика-общий старт, кросс-эстафета-4 человека. Для проведения соревнований были выбраны районы с удобным подъездом и размещением участников. Первый день – парк «Маршалково» г. Строитель в 30 км от Белгорода, второй и третий – территория города – лесопарк «Сосновка». Для размещения участникам были предложены места проживания, расположенные в центре Белгорода (конгресс-отель «AMAKS») и в черте города (детские оздоровительные лагеря «Юность» и лагерь им. Ю.А.Гагарина).

Проведение Первенства России поздней осенью в нашем регионе требовало от организаторов учитывать риски, связанные с погодой, с коротким световым днем. Поэтому планирование дистанций требовало особого подхода. Спортивные карты подготовлены в течение 2019-2121 гг. картографами А.А. Столяровым (г. Орел) и М.М. Замотой (Краснодарский край) на высоком техническом уровне. Планово-высотное съемочное обоснование выполнено с использованием геодезического GNSS приемника Javad Triumph. Участникам Первенства для тренировок были предложены полигоны, моделирующие местности соревновательных дней. Потренироваться можно было в лесном массиве «Пушкарное», расположенном в черте города (модель первого дня соревнований) и лесном массиве «Дорогобужино» (модель второго и третьего дней соревнований), расположенном вблизи размещения участников в лагерях.

В первый день соревнований спортсмены выявляли сильнейших в дисциплине «кросс-лонг» в парке «Маршалково» г. Строитель. Парк является историческим, он был пожалован в XVIII веке Петром I представителю местного дворянства Маршалкову и представляет собой особо охраняемую природную территорию. Достопримечательность парка – навесной мост через пруд, в котором цветут несвойственные для Белгородской области цветы – лотосы. Для небольшого города Строитель проведение соревнований такового высокого уровня стало важным событием.

Дистанция проходила по пересеченной местности, насыщенной разветвленными лощинами различной глубины с максимальным перепадом на одном склоне до 50 метров и с разными по проходимости участками леса. На местности встречались искусственные формы рельефа: капониры, микроямы, траншеи, муравейники. Лонг – это длинная дистанция, где участникам были предложены длинные перегоны, требующие четкого распределения сил и выбора вариантов, с пресс-КП и смотровым перегоном в заключительной части дистанции.

Упорная борьба на дистанции шла во всех возрастных группах. Так как «красная группа» стартовала в конце стартового протокола, интрига соревновательной борьбы сохранялась до финиша последнего участника. У юниоров до 21 года длина дистанции составляла чуть более 8 км с набором высоты до 310 метров. Победу в этой возрастной группе одержал Сергей Умрихин из Курской области, выполнивший норматив мастера спорта, всего 20 секунд ему уступил Александр Гончарук из Республики Крым, также выполнивший норматив мастера спорта, и третьем стал представитель Санкт-Петербурга Константин Алябьев.

Такой же по протяженности как у юниоров до 21 года была дистанция и у юношей до 19 лет. Здесь не было равных спортсмену из Воронежской области Илье Малыгину: он опередил ближайшего преследователя почти на полторы минуты, второе и третье место у ориентировщиков из Ленинградской области Степана Александрова и Павла Иванова соответственно.

На дистанции «лонг» протяженностью почти 6,5 км у юниорок до 21 года лучшее время показала Екатерина Егорова из Санкт-Петербурга, второе место с отставанием в 44 секунды заняла ее подруга по команде Инга Облап, третьей стала Мария Томан из Саратовской области. У девушек до 19 лет представительница Владимирской области Олеся Гладилкина быстрее всех преодолела дистанцию и получила золото, серебро – у спортсменки из команды Смоленской области Елизаветы Макаренко, бронза – у Анастасии Куровой из Воронежской области.

Не менее захватывающей была борьба и в более младших возрастных группах. Буквально в полминуте расположилась в итоговом протоколе тройка лидеров группы юношей до 17 лет, где лучшим стал Сергей Рыжиков из южного города Севастополь, вторую ступень пьедестала почета занял спортсмен из Ленинградской области Михаил Макси-

менко, третью – Павел Брызгалов, представляющий Владимирскую область. У девушек до 17 лет на длинной дистанции одержала победу спортсменка из Белгородской области Ольга Шмайлова, второй стала представительница Владимирской области Анна Большева, третьей – Рыжикова Руслана из Севастополя.

В самой многочисленной группе – юноши до 15 лет чемпионом с отрывом в минуту стал Владислав Тимонин из Воронежской области. Также на пьедестал почета поднялись спортсмен из Владимирской области Герман Кобелев и представитель Санкт-Петербурга Сергей Евгенов. Пьедестал группы девушек до 15 лет возглавила спортсменка из Тюменской области Полина Кобелева, на второй ступени оказалась Софья Вдовина из Москвы, на третьей – Вильдельберг Валерия из Воронежской области.

Во второй и третий день Первенства ориентировщики соревновались в лесном массиве «Сосновка», который относится к особо охраняемой природной территории рекреационного назначения. Лесопарк «Сосновка» также является историческим местом. Считается, что раньше эта роща принадлежала купцу Мачурину. «Мачурина роща» – такое название лесного массива можно встретить в литературе, а также услышать в разговоре местных жителей. Это место связано еще и с ожесточенными боями во время Великой Отечественной войны в период Курской битвы.

Во второй день соревнований медали разыгрывались в дисциплине «кросс-классика-общий старт». Местность отличалась от первого дня соревнований. Дистанция проходила по преимущественно сосновому лесу, на равнинной местности с большим количеством пологих форм рельефа. Дистанция состояла из двух кругов со смотровым КП и смотровым перегоном. Арена соревнований всех трех дней Первенства была компактной: старт, финиш, размещение участников, смотровой КП, смотровой перегон – все в шаговой доступности. Таким образом, тренеры и участники могли быть всегда в курсе соревновательных событий.

Стартовые интервалы между группами были спланированы таким образом, что можно было наблюдать состязание за пьедестал почета в двух-трех группах. Такой порядок старта позволял отслеживать участникам и тренерам борьбу на дистанции, а комментаторам и судьям – не запутаться в группах и не допустить ошибок.

Общий старт – один из самых сложных в плане организации вид программы в спортивном ориентировании. Многих удивила изобретенная главным секретарем соревнований А.А. Курдюмовым система выдачи карт в стартовом городке дисциплин с общего старта и эстафеты, получившая прозвище «ежики для карт». Внутри каждой группы участники были разделены на подгруппы по 24 участника согласно рейтингу в кроссовых дисциплинах по итогам сезона 2021 года. На дистанцию подгруппа уходила по забегам через 30 секунд. В самой многочисленной группе юношей до 15 лет было восемь забегов. Эта группа первой разыграла медали Первенства в дисциплине с общего старта, где золото в напряженной борьбе выиграл Александр Вильденберг из Воронежской области. Серебро и бронза у юных спортсменов из Санкт-Петербурга Егора Корыханова и Сергея Евгенова соответственно.

Не менее захватывающей была борьба в группе младших девушек до 15 лет. Участница из Москвы Софья Вдовина заняла первое место, второе – представительница Тюменской области, лидер рейтинга прошедшего сезона Полина Кобелева. За третье место в бескомпромиссной борьбе на финишной прямой Здебловская Юлия из Санкт-Петербурга буквально вырвала бронзу у спортсменки из Воронежской области.

В группе юношей до 17 лет ориентировщик из Севастополя Сергей Рыжиков, возглавляющий рейтинг, доказал, что является одним из сильнейших спортсменов в этой возрастной группе. Совсем немного уступил Сергею Арсений Емельянов из Курской области, третьим стал представитель Нижегородской области Тимофей Макаров.

Поддержала победу Сергея Рыжикова его сестра Руслана Рыжикова, став лучшей среди девушек до 17 лет. Полина Морозова из Владимирской области финишировала на втором месте. Третье место разыграли спортсменки на финишной прямой, где Ольга Шмайлова из Белгородской области на три секунды опередила спортсменку из Санкт-Петербурга.

Победный дубль оформил спортсмен, представляющий Воронежскую область и возглавляющий рейтинг спортсменов в группе юношей до 19 лет, – Илья Малыгин, который с приличным отрывом финишировал на первом месте. Серебро у Тимофея Федорова из Москвы, бронза – у ориентировщика из Смоленской области Марка Тутынина.

Уверенную победу одержала сильнейшая спортсменка среди девушек до 19 лет Олеся Гладилкина из Владимирской области, выиграв почти четыре минуты у финишировавшей второй Дианы Кургузкиной из Ленинградской области. Третьей стала участница из Москвы Ульяна Рыбакова. На любых соревнованиях во взрослых группах ожидается упорная борьба до последних метров дистанции. Так было и на этом Первенстве в группе юниоров до 21 года. Несмотря на дистанцию более 7 км, семь спортсменов финишировали в минуте. Но золото взял Кирилл Васильев из Санкт-Петербурга, серебро – у спортсмена из Ленинградской области Даниила Данчишена, брон-

зу завоевал Андрей Шубин из Смоленской области.

Пьедестал почета у юниорок до 21 года выглядел следующим образом: на первой ступени – Егорова Екатерина из Санкт-Петербурга, на второй – представительница Саратовской области Мария Томан, на третьей – Оксана Зырянова из Красноярского края.

Закрывали программу Первенства страны четырехэтапные смешанные эстафеты. Это самый эффектный, зрелищный и нервный вид программы современного ориентирования.

Основные составляющие успешного проведения эстафет – динамичная дистанция и зрелищность. Почти чистый сосновый лес, небольшие по протяженности дистанции, а следовательно, и высокие скорости, не давали ни одному из участников команды права на ошибку. Практически во всех группах интрига сохранялась до последнего этапа, и места распределялись уже в финишном створе. Вступали в борьбу на первых двух этапах юноши, завершали эстафету девушки.

Первой вышла на старт самая многочисленная группа – юноши и девушки до 15 лет. Пятьдесят пять команд готовы были вступить в борьбу за призовые места. Наиболее сильной выглядела команда Санкт-Петербурга – в ее составе три призера текущего Первенства. Егор Корыхалов, Сергей Евгенов, Алена Кононова, Юлия Здебловская доказали свой высокий уровень, уверенно финишировав на первом месте. Второе место в упорной борьбе завоевала команда Белгородской области (Артур Федоров, Егор Савенков, Надежда Семенова, Мария Новикова). Третьей стала команда Нижегородской области (Валерий Фомин, Арсений Курносов, Екатерина Агапова, Екатерина Хохлова).

Через пять минут после старта группы юношей и девушек до 15 лет вышли на дистанцию представители первых этапов самой взрослой группы – юниоров и юниорок до 21 года. Спринтерская дистанция (3,5 км), высокие скорости (лидеры бежали меньше ожидаемого времени победителя) – все это прибавляло зрелищности соревновательной борьбе. После первых этапов вышли в лидеры три команды – Ленинградской области, Санкт-Петербурга и Москвы. Эти команды и разыграли между собой призовые места. Даниил Данчишен вывел вперед уже с первого этапа команду Ленинградской области, его поддержали товарищи по команде Михаил Ушаков, Елизавета Ботова и Анастасия Ботова. Полторы минуты им уступила команда Санкт-Петербурга (Кирилл Васильев, Константин Алябьев, Инга Облап, Екатерина Егорова). Все участники команды стали призерами Первенства России в Белгороде. Через две минуты после финиша команды Санкт-Петербурга на третьей позиции финишировала команда Москвы – Алексей Зузов, Данила Хохлов, Диана Репенко, Таисия Хохлова.

Тридцать девять команд вышли на старт в группе юношей, девушек (до 17 лет). И в этой возрастной группе до последнего этапа и прохождения последним участником смотрового КП не было ясно, кто станет победителем. В результате первую ступень пьедестала почета с преимуществом более двух минут заняла команда хозяев Первенства – команда Белгородской области (Иван Жихарев, Александр Шахов, Анна Барышенская, Ольга Шмайлова). Пять секунд команда Воронежской области выиграла в борьбе за второе место у команды Владимирской области и поднялась на вторую ступень пьедестала почета в составе Макара Козлова, Дмитрия Сотникова, Марии Кустовой и Юлии Ивановой. Третье место заняли Егор Федин, Павел Брызгалов, Анастасия Ламова, Анна Большева из команды Владимирской области.

Последними вступили в борьбу группа юношей, девушек (до 19 лет). В этой группе команда Санкт-Петербурга (Дмитрий Рослов, Владислав Логинов, Полина Колтунова, Ксения Засимовская) завоевала золотые медали с отрывом почти две минуты. Неизвестным оставалось, кто выиграет серебро и бронзу. Все присутствующие на арене соревнований с нетерпением ждали на финише участниц из Воронежской и Владимирской областей, вместе прошедших смотровой КП. Вот две спортсменки вместе показались на последнем КП, но финишный рывок Олеси Гладилкиной приносит серебряную медаль команде Владимирской области (Михаил Горин, Сергей Лукинов, Елена Червякова, Олеся Гладилкина). Бронзу получила команда Воронежской области (Алексей Яншин, Илья Малыгин, Екатерина Божко, Анастасия Курова).

По количеству призовых мест, занятых на Первенстве России в Белгороде, лидером стала команда Санкт-Петербурга (двенадцать призовых мест). Отметим, что команда Санкт-Петербурга занимает первое место по количеству призовых мест на Первенствах России сезона 2021 года (39). По восемь призовых мест на заключительном этапе в Белгороде завоевали команды Владимирской и Воронежской областей.

Так незаметно подошли к завершению соревнования, и в последний день даже природа немного всплакнула, провожая это Первенство. Оставалось лишь вручить победителям и призерам заслуженные дипломы, медали, памятные призы, и Первенство России в Белгороде станет уже историей. Отличное завершение летнего спортивного сезона 2021 года!

Е.А. Дмитриева, г. Белгород

Янченкова Т.А. (Калининград): ЯНТАРНЫЙ ОБЗОР

Вы сейчас, скорее всего, не поймете, о чем речь... Прейсиш-Эйлау, Пиллау, Тапиау, Нойхаузен, Фридланд, Лабиау, Кранц, Нойкурен, Раушен, Тильзит, Инстербург, Кенигсберг... Мелодично звучит, правда?

Я приглашаю вас, уважаемые читатели, в увлекательное путешествие по Самбийскому полуострову (нем. Samland, польск. Sambia) – единственной из исторических областей Пруссии, ныне полностью расположенной на территории России в составе Калининградской области. Мы пробежимся с вами по всему Янтарному побережью, познакомимся с достопримечательностями прусских городов, задержимся среди замков и равелин Кенигсберга, пройдемся по лесам прусских королей. Посетим и 25 культурно-исторических объектов, и 25 красивейших ландшафтных зон и, что самое важное, 25 районов спортивных карт нашего края. И конечно же мы возьмем с собой в дорогу карту и компас! Во всех местах, где мы побываем, можно побегать и «пошевелить извилинами», т.е. все эти районы пригодны для тренировок и проведения спортивных соревнований по спортивному ориентированию. Вперед!

Город Зеленоградск, ранее Кранц (упоминается с 1252 г.) – курортный городок у основания Куршской косы, расположенный на пологих склонах дюн. Спортивная карта здесь – это небольшой (0,6 кв.км) район благоустроенного городского парка (ранее парк Плантаже) с Тортилиным прудом, оазис зелени вдоль пляжной полосы, очень атмосферное местечко.

Далее по побережью располагается город Пионерский, ранее Нойкурен (упоминается с 1254 г.) с прилегающим пос. Заостровье. Перспективный курорт с широким и длинным пляжем, именно здесь находится резиденция президента и правительства РФ (эдакое массивное строение со своим променадом). Подготовлена спортивная карта города Пионерский с сосновым бором пос. Заостровье площадью около 2 кв.км. В 2019 году, а именно 8 ноября, здесь была проведена дисциплина «кросс-спринт» Чемпионата России и Всероссийских соревнований.

А теперь на нашем пути «жемчужина» Балтики, г. Светлогорск, ранее Раушен (упоминается с 1258 г.), расположенный на древнейших дюнах высотой 50-60 м. Сказочный живописный уголок Самбии, уникальная ландшафтная зона. Аромат хвои и моря, старинная архитектура с величественными особняками и виллами разных эпох, панорамные виды с утесов очаровывают и влюбляют навсегда. Создается необыкновенное ощущение, как-будто ты герой сказочного действа и вот-вот начнут появляться эльфы и феи. Здесь в 2019 г. были впервые в России (и пока единожды) проведены официальные старты в дисциплине «кросс-спринт-нокаут», соревнования прошли довольно успешно. Спортивная карта охватывает территорию самого города и лесных массивов прилегающих поселков площадью около 12 кв.км. Лесные районы насыщены технически сложными комплексами водно-эрозионных элементов и форм рельефа: лощинами, промоинами и оврагами, а также болотцами, труднопроходимой растительностью, чередующейся с парковыми зонами с мелкими элементами. Городская карта также представляет интерес для спортсмена-ориентировщика: городок просто утопает в зелени, радует глаз сохранившийся старинный стиль застройки, множество пробегаемых улочек и двориков, терренкуры к морю, доступ к различным объектам.

Вдоль береговой линии по вершине обрыва посещаем пос. Донское, ранее Гросс Диршкайм (упоминается с 1339 г.). С отвесных береговых уступов высотой до 50-60 метров открываются самые живописные и впечатляющие виды на восходы и закаты Балтики. Здесь же находятся и самый западный в России мыс Таран, и одноименный Маяк, более 150 лет известный мореплавателям. Пляжи здесь, пожалуй, самые недоступные для отдыхающих, всвязи с крутизной и опасностью склонов, необорудованных для туристов. Карта поселка площадью 0,5 кв.км подходит для тренировок занимающихся там ребят.

А дальше по побережью у нас «царство Янтаря» – пос. Янтарный, ранее Пальмникен (упоминается с 1654 г.), известный богатейшими залежами янтаря и единственным в мире комбинатом, добывающим и перерабатывающим янтарный камень. А еще здесь самые чистые и широкие пляжи, обустроенные по мировым стандартам, пресное озеро Синявинское с прозрачной водой глубиной до 28 метров, на дне которого удивительное явление – затонувший лес. Уникальный парк Морица Беккера площадью 12 гектаров с вековыми деревьями и экзотическими растениями также является достопримечательностью этого края. Спортивная карта этого района площадью около 4 кв.км – это живописные рощи с величественными колоннообразными буками и с перепадами на склоне до 25 метров. Местность насыщена большим количеством мелких объектов и представляет интерес для спортсмена-ориентировщика.

И завершит наше знакомство с морским побережьем Балтийская коса, ранее Фрише-Нерунг (упоминается с 1430 г.). Самая западная точка России находится именно здесь. «Изюминка» нашего края протяженностью 65 км, из которых 35 км принадлежат России. Эта узкая полоска суши между морем и заливом – природный феномен, местами с почти первозданной дикой флорой и фауной, с сохранившимися фортификационными сооружениями (старинный Западный форт, Южный мол, заброшенный аэропорт Нойтиф, остатки немецкой зенитной батареи Лемберг). Удивительное место! Небольшая преграда в виде судоходного канала отпугивает массы туристов и привлекает нас, ориентировщиков, в эту «страну, поднявшуюся из моря» отсутствием организованного туризма, инфраструктуры, заброшенными грандиозными постройками и, конечно же, разнообразными формами рельефа дюнных песков, которые хотя и медленно, но непрерывно, передвигаются. Район спортивной карты площадью около 4 кв.км очень интересен для ориентирования своей локацией, разнородностью растительности, наличием множества мелких объектов, хорошо развитой дорожно-тропиночной сетью, и почти полным отсутствием хозяйственной деятельности человека. Расползшиеся по дюнам низкорослые сосны (ну чем не «танцующий лес»?!), и непролазные заросли кустов облепихи, «живые изго-

роди» шиповника и ежевики, и остатки различных фундаментов и бункеров – это же просто находка при планировании дистанций!

Вот, пожалуй, мы и пробежались по Балтийскому взморью Земландского полуострова (да-да, еще и так называется наш полуостров). Почему «пробежались»? А потому, что ближе познакомиться с Янтарным краем можно только приехав сюда. Полюбоваться балтийскими закатами, пропустить меж пальцев скрипящий морской песочек с искрящейся янтарной крошкой и побегать по лесам Восточной Пруссии.

Знакомство с районами для ориентирования Калининградской области продолжим в следующей статье, это будет местность приграничных зон вдоль польской и литовской границ.

Янченкова Татьяна Алексеевна,
член Калининградской областной федерации спортивного ориентирования,
председатель судейской коллегии

ОРИЕНТИРУЙСЯ, ОТДЫХАЯ

Прошлым летом детский лагерь «Горный» города-героя Севастополь в очередной раз распахнул свои двери для детей со всех уголков России. И по уже сложившейся традиции здесь проходит оздоровительная летняя смена, посвященная спортивному ориентированию. Дети могут познакомиться с этим увлекательным видом спорта в комфортных условиях лагеря, а те, кто уже пробовал себя в ориентировании, получают прекрасную возможность развить свои навыки.

Для того чтобы заинтересовать всех отдыхающих, занятия проводятся с интересными элементами: это лабиринт, ориентатлон (ориентирование и стрельба из лука). Итогом тренировок становится внутрилагерное соревнование, победители которого попадают на всероссийские соревнования по спортивному ориентированию «Герои Севастополя». С каждым годом это мероприятие набирает популярность и привлекает все больше участников. Это прекрасная возможность совместить отдых и спортивную подготовку, насладиться природой и достопримечательностями Крыма и его жемчужины – Севастополя. Соревнования проводятся по обновленным и новым картам, которые подготовили ведущие составители спортивных карт: С. Скрипко, И. Леонтьев, А. Столяров, А. Баринов. А новая карта «Федюхины высоты» позволила участникам прикоснуться к живой истории Крыма прямо на дистанции. Обеспечивают проведение смены в лагере и соревнований региональное отделение Федерации спортивного ориентирования России в городе Севастополе, а также команда O-TRAIL.

Проведение подобных смен в детских оздоровительных лагерях – уникальный опыт. Лагерь «Горный» подходит для этих целей как никакой другой, ведь для его окрестностей подготовлены карты, по которым проводились чемпионат и кубки России по спортивному ориентированию. А помимо ориентирования дети развивают туристические навыки, совершая походы в пещеру Сюндюрлю, посещают каньон реки Узунджа, познают азы скалолазания на уникальном скалодроме. Большое внимание уделяется и коллективным соревнованиям, играм, дети могут найти занятия по душе в разнообразных кружках и секциях.

Д. Харченко (Железноводск)



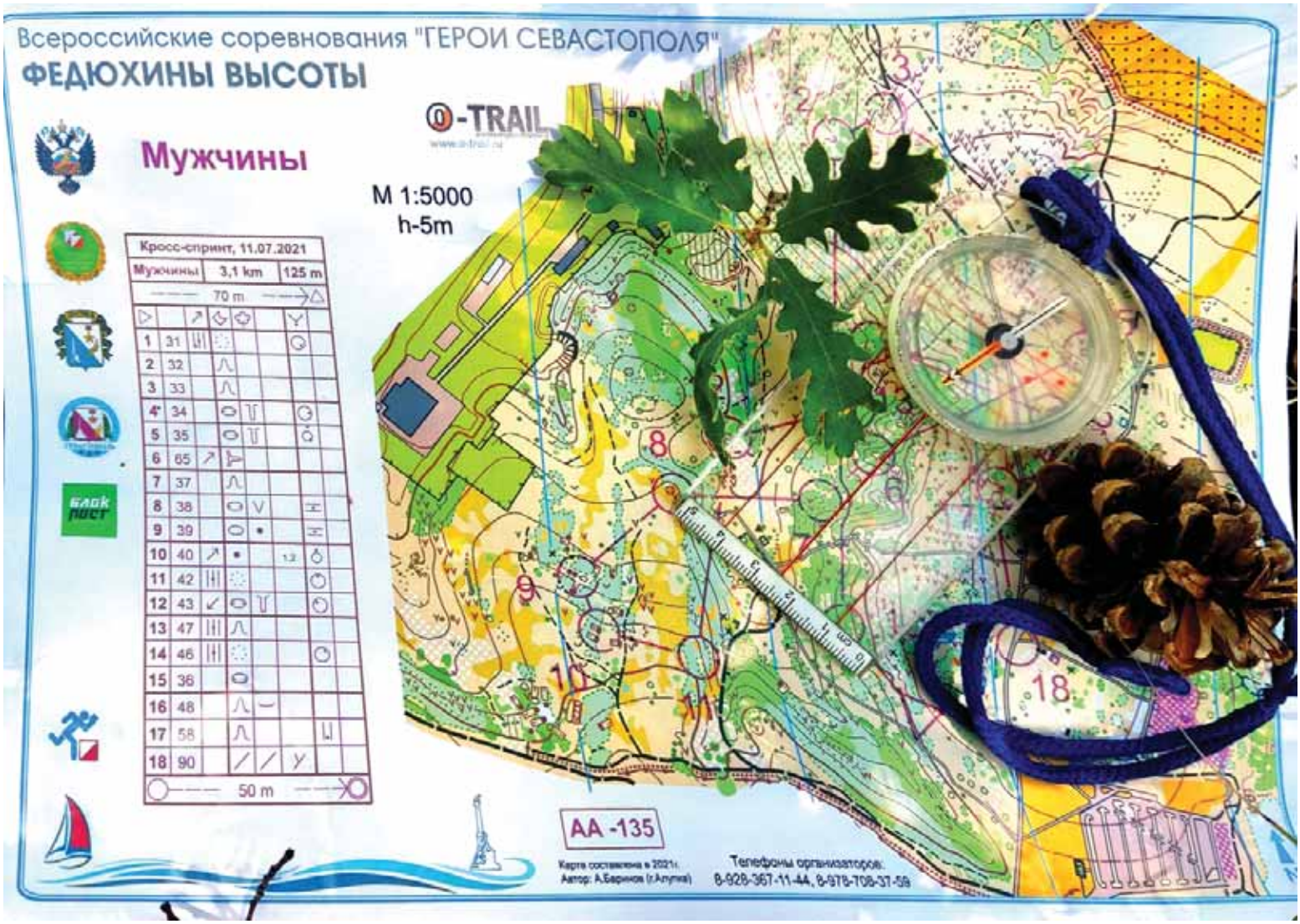
Всероссийские соревнования "ГЕРОИ СЕВАСТОПОЛЯ"
ФЕДЮХИНЫ ВЫСОТЫ
Мужчины
O-TRAIL
M 1:5000
h-5m
Кросс-спринт, 11.07.2021
Мужчины 3,1 km 125 m
70 m
50 m
БЛОК ПОСТ
AA -135
Карта составлена в 2021г.
Автор: А.Баринов (г.Алупка)
Телефоны организаторов:
8-928-367-11-44, 8-978-708-37-59

ИСТОРИЯ ПРО ПОЕЗДКУ В ЕГИПЕТ ИЛИ КАК МЫ ОРГАНИЗОВАЛИ ЧЕМПИОНАТ АФРИКИ

Ксения ПЕНЗИНА



В 2020 году в Екатеринбурге прошла VII Всероссийская летняя Универсиада, где в программе был вид спорта «спортивное ориентирование». В рамках летней Универсиады наш вид был представлен впервые, и в четырех дисциплинах за четыре дня: классика, классика-общий старт, лонг и эстафета. Тагильчанка Ксения Пензина, выступающая тогда за челябинский ВУЗ – ЮУрГУ, смогла дважды выиграть (классика и лонг) и дважды стать третьей. В этой статье героиня Универсиады Ксения Пензина, ныне выступающая за Нижегородскую область, решила поделиться впечатлениями о своей поездке в Египет.

Для начала надо непременно сказать, что поездка в Египет и организация там стартов – это было окончание моего осеннего турне по Европе. За две недели до этого мы организовывали многодневку на острове Сицилия (Италия). МЫ – это итальянский клуб PWT, я и моя подруга Власова Катерина.

В Египет мы летели чартером из Италии. Сами старты проходили в Шарм-эль-Шейхе в отеле Domina Coral Bay. Запланирована была такая программа: 18-22 октября – первая неделя многодневки, затем неделя «отдыха» и с 1 по 5 ноября – Чемпионат Африки и параллельно многодневка.

Первая неделя была «пробной». Сама многодневка состоит из трех стартов в отеле, и ни одна карта не пересекается друг с другом. И два выездных старта в разные пустыни. На первой неделе было немного участников (их было всего 10, включая нас с Катей). Да-да, это действительно смешно, больше походило на открытые старты, чем на привычную организацию стартов. Был свободный старт по стартовой станции. Все дистанции были не длинные, все-таки жара +32. Люди приехали отдыхать и наслаждаться ориентированием в пустыне-, а не тренироваться. Поэтому в целом первая неделя прошла спокойно.

Дальше следовала вторая неделя. А вот теперь вишенка на торте – это был первый в истории Чемпионат Африки. Надо понимать, какой в целом уровень развития ориентирования в Африке – никакой. Но все-таки собралось пятьдесят участников соревнований. Это были студенты со всех стран, которые учатся в универ-

ситете в Каире. Я специально наблюдала, и только у одного африканца был компас, остальные были без них. Отметка была самыми старыми чипами. Вообще нас заранее предупредили, чтобы никакие вещи мы не оставляли без присмотра, не знаю, стереотип это был или нет, в целом ничего не пропало, если не считать чип, который потеряли, а может и не потеряли, это так и останется загадкой для нас…

Также помимо PWT к нам в помощь были посланы организаторы из Египта. Я не знаю, кто они по профессии, но они предоставляли стартовые и финишные арки, лотки для карт, воду, атрибуты соревнований и помогали все строить. В мои и Катины полномочия входило: снятие и постановка КП, разметка до старта, построение стартового городка, еще мы должны были стоять на старте и выпускать спортсменов. А так как это были "чемп" и многодневка параллельно, то было два коридора, и нужно было следить, чтобы африканцы заходили в нужный коридор, не перепутали мужские и женские карты, чтобы сделали отметку на стартовой станции, убежали строго на своей минуте. К счастью, нам помогали египтяне, которые выстроили спортсменов по одному мужчине и одной девушке, и они так парами и заходили каждую минуту. Подругому их было бы не организовать. Вообще с африканцами было интересно, от слова тяжело. Самое главное, что каждый день одни и те же требования были, но даже в последний день африканцы что нибудь да отчебучивали (не знаю, чем заменить это слово, но это правда был какой-то сюр). Со спортсменами, которые бежали многодневку, таких проблем не было.

Первый старт был по территории отеля, можно заблудиться, но никуда не денешься. Поэтому он прошел хорошо.

Второй старт во вторник был в пустыне. Тут нужно понимать, что Египет очень непростая страна, и чтобы выехать в пустыню и тем более провести старты, нужно разрешение на выезд из отеля, сопровождение полиции, а так как организаторы выезжали раньше, то сначала нас сопровождали пять (!!!) машин полиции, и так же было со спортсменами. В этот день я действительно переживала, что кто-то может потеряться или куда-нибудь уйти, но все прошло отлично. Это был уже мой третий старт в пустыне, но я все равно удивлялась тому, что прямо сейчас мы ставили КП в пустыне. Но пустыня – это не совсем то, что мы привыкли представлять, тут не было кактусов, только верблюжьи колючки, много песка, по которому тяжело бежать, и у нас были горы.

В среду был просто спринт в отеле. А в четверг мы поехали в другую пустыню, со всеми процедурами по выезду. Никто не потерялся, а на месте нас ждали два настоящих верблюда, на которых могли прокатиться все желающие. В каждой пустыне была хижина бедуинов, и они нас кормили местными лепешками и чаем. Чуть не забыла – в обеих пустынях были скелеты верблюдов.

И в последний день суперспринт проходил по карте масштаба 1:1500. Это был нарисован многоуровневый базар в отеле с множеством лестниц. И тут многие смогли совершить ошибки.

Потом было награждение и закрытие соревнований. Каждый день приезжали представители прессы, TV, корреспонденты, даже дрон был, и с него велась съемка, хотя в Египте запрещено летать дронам в пустынях. Мы можем только догадываться, каким образом удалось получить разрешение не это.

Немного моих впечатлений обо всем мероприятии. Во-первых, это здорово, что ориентирование провели в Египте, и это был первый Чемпионат Африки, что очень важно для нашего спорта. Думаю, что он может стать традиционным, и тогда будет выбор, куда поехать на осенние каникулы.

Во-вторых, я посмотрела на соревнования с точки зрения организатора соревнований и увидела всю обратную сторону. Теперь я с нереально большим уважением отношусь к каждому организатору соревнований. В какой-то момент я "забила" на свои тренировки из-за отсутствия времени, поскольку были определенные обязательства перед PWT во время соревнований. Пять дней подряд проводить старты непросто! Быть спортсменом намного проще, чем организатором.

Африканцы классные как люди – улыбаются, шутят и постоянно просят сделать с ними фото. Но они настольно не думают про сохранность природы – прямо на дистанции выбрасывали пластиковые бутылки, которые они брали с собой. И после финиша мы убирали кучи мусора, чтобы не оставлять это бедуинам.

В целом это было нереальное событие, поэтому я всех приглашаю на старты, которые пройдут в Шарм-эль-Шейхе с 1 по 12 ноября 2022 года!

Надеюсь, что не утомила своим рассказом, и спасибо за возможность окунуться в свои воспоминания!

ГЕНИИ МЕСТА – ТИМИРЯЗЕВСКИЙ ЛЕСОПАРК

В конце прошлого года весь прогрессивный мир отмечал 200-летие со дня рождения Фёдора Михайловича Достоевского. В этой статье мы поговорим о замечательном месте, которое удивительным образом связано с именем великого русского писателя. И это место находится всего в десяти километрах от Кремля, вокруг сельскохозяйственной академии, где спрятаны настоящие архитектурные жемчужины. А Тимирязевский лесопарк выделяется на фоне остальных парков Москвы не только размерами (его площадь составляет более двухсот гектаров), но и особой атмосферой. Его посетители отмечают, что эта зеленая зона больше похожа на лес, чем на парк в центре огромного мегаполиса.

История места и исторический парк. Начиналась история этого уголка с небольшой пустоши на речке Жабенке, притоке Лихоборки, принадлежавшей князьям Шуйским, потом Прозоровским, а затем перешедшей в собственность родственников царя Петра Великого – Нарышкиных. Остановимся поподробнее на второй половине XVII века, когда дочь владельца этих мест – мелкопоместного дворянина Кирилла Полиэктовича Нарышкина – Наталья Кирилловна стала женой царя Алексея Михайловича и матерью его сына, будущего императора Петра Первого. Бабка Петра Анна Леонтьевна пожертвовала в 1683 г. десять четвертей земли под строительство храма во имя святых апостолов Петра и Павла, небесных покровителей будущего русского императора. В честь внука Нарышкины построили в имении храм Петра и Павла (в тридцатые годы XX века он был разрушен), а место стало называться Петровским.

Нынешний Тимирязевский лесопарк появился в XVII веке стараниями деда Петра I – боярина Кирилла Нарышкина. Здесь Нарышкин высадил дубовый лес, на месте которого столетия спустя появилась Лесная опытная дача. Существует легенда, что в детстве Петр I очень любил гулять в этом лесу и даже сажал в нем липы и дубы. К слову, впоследствии российский император издал несколько лесоохранных указов. За то, что он принял законы, защищающие леса, его стали называть первым лесоводом страны. Поблизости от парка, в сельце Астрадамове близ теперешней Соломенной сторожки, Петр Первый намеревался устроить образцовое сельскохозяйственное заведение – «Амстердамскую ферму». Сам Петр, дабы улучшить местную породу молочного скота, выписал племенных быков из Голландии и устроил скотный двор, где завели коров, свиней и другую живность. Наверно поэтому на территории Исторического парка Тимирязевской академии в 2016 году был установлен памятник Петру Первому – подарок скульптора Зураба Церетели

Но вернёмся к истории. Позднее дочь Петра, императрица Елизавета Петровна, выдала свою троюродную сестру Екатерину Нарышкину замуж за бывшего пастуха и простого казака Кирилла Разумовского. Ну, не совсем простого, а родного брата своего фаворита и морганатического супруга Алексея Разумовского. Считается, что сделала она это потому, что тот был необычайно хорош собой и очень разумен (последнее подтверждает не только его фамилия, но и вся дальнейшая карьера). Но более убедительной является другая версия: в этой богатейшей семье ближайших родственников императрица намеревалась скрывать своих незаконнорожденных детей от тайного брака. В результате этого чрезвычайно выгодного брака Кирилл Разумовский получил в приданое это имение с лесами, реками и угодьями и присоединил к его названию свое имя – оно стало называться Петровским-Разумовским. И заметим, совершенно справедливо, поскольку граф стал одним из гениев этого места, сделав для него очень много, изменив даже его ландшафт.

Граф Разумовский, занимавший всегда высокие государственные посты, никогда не забывал о своем прошлом и питал огромный интерес к природе и сельскому хозяйству, во всех его многочисленных имениях разводили сады и строили оранжереи. Это же происходило и в Петровском-Разумовском. По проекту известного архитектора Александра Филипповича Кокоринова, был возведен деревянный дворец с каменными флигелями, множество хозяйственных построек, конюшен, появились пруды (сейчас они называются Большие Академические или Большие Садовые), а между ними и домом был разбит парк с террасами, беседками, скульптурами, летним театром, модными тогда таинственными гротами, мостиками, зверинецем, «птичим домом», даже музеем с минералогической коллекцией. Словом, со всем, что так любили вельможи просвещенного XVIII века. Именно этот парк сейчас и называется Историческим. Рассказывают, что в XVIII веке здесь спокойно разгуливали олени и лани, павлины и фазаны, а по серебристой воде прудов плавали белые лебеди.

После смерти графа Разумовского случалось многое, в том числе и Отечественная война 1812 года. Конница французского маршала Нея, расквартированная здесь, нанесла огромный ущерб дому, храму, парку. Наследники графа пытались все восстановить, но средств уже не хватало. В результате в течение последующих пятидесяти лет имение несколько раз перепродавали, пока, наконец, его не приобрело государство для создания здесь Петровской

аграрной и лесной академии. Дворец Разумовских к тому времени совсем обветшал, к тому же он не соответствовал целям учебного заведения, поэтому на его месте по проекту известного архитектора Николая Бенуа был возведен Главный корпус Академии, очень интересный с архитектурной точки зрения.

Тимирязевская академия. Итак, в 1865 году на этих землях была основана Петровская земледельческая и лесная академия. Согласно уставу, целью академии было распространение сведений по сельскому хозяйству и лесоводству. К учебе допускались представители разных сословий. Им преподавались сельское хозяйство, общее и частное скотоводство, ветеринарные науки, практическая механика, химия, физика, метеорология и другие дисциплины. Тимирязевский лесопарк напрямую связан с Тимирязевской академией. Организацией Лесной опытной дачи занялся известный лесовод А.Р. Варгас-де-Бедемар. Под его руководством лесной массив был поделён просеками на 14 кварталов. Начиная с 1865 года, на территории Лесной опытной дачи проводятся научные исследования, направленные на изучение роста и продуктивности древостоев основных лесообразующих пород. Опытные посадки создавались под руководством таких известных лесоводов, как М.К. Турский, Н.С. Нестеров, В.П. Тимофеев.

На фундаменте более старого здания знаменитый зодчий Николай Бенуа выстроил роскошное здание в стиле барокко. Официально оно числится сегодня десятым корпусом академии. Он увенчан часами и колоколом, отбивающим время каждый час, а в выпуклых стеклах фасада, изготовленных еще в прежние времена по специальному заказу в Финляндии, отражаются лучи заходящего со стороны парка солнца.

За главным зданием начинается террасный парк, который устроен по классическому образцу французских регулярных парков. Центральная аллея, ведущая от пруда ко дворцу, пересекается симметрично проложенными поперечными и диагональными дорожками. Верхняя терраса отделена специальной террасной стенкой, на пилонах ограждения которой при Разумовских стояли бюсты римских императоров – как в подмосковном Архангельском, однако до нас они не дошли. Зато на предыдущей террасе уже в наше время были установлены перенесенные из городской усадьбы Разумовских четыре аллегорические скульптуры «Времена года» – по образцу существовавших когда-то. Ближе к воде сохранилось со времен К.Г. Разумовского старинное здание грота – декоративное сооружение, поверх него когда-то находился павильон, из которого гости усадьбы любовались панорамой прудов и окрестностей. Парковый грот – одно из самых ранних дошедших до нашего времени сооружений Петровско-Разумовского.

До сей поры в скверике у главного здания академии растут два тополя. Один называют «Петровским», другой – «Разумовским». Они были посажены в 1865 году, когда и была основана Петровская академия, главным садовником Рихардом Ивановичем Шредером. Лиственничная аллея – тоже детище Шредера, она появилась раньше, в 1863-м. Парк изначально делился на две части – французский и английский. Первый был создан по типу регулярных садов: со стриженными деревьями, круглыми площадками с расходящимися дорожками, причудливыми аллеями, храмом Аполлона, с павильоном, через который можно было попасть в английский природный парк (сейчас это Дендрологический сад имени Шредера). С тех пор Тимирязевский лесопарк преобразился: если раньше в нем росли в основном дубы, то теперь больше сосен и лиственниц. Лесной опытной дачей парк стали называть, когда ученые академии начали проводить здесь исследования и высаживать завезенные деревья. Русский лесовод, профессор Петровской земледельческой и лесной академии Николай Нестеров проводил здесь опыты по интродукции в условиях Московского региона. Он завез свыше пятидесяти видов деревьев – клены, пихты, туи и т.д.

Тимирязевская академия – это целый комплекс исторических зданий рядом с Тимирязевским парком, которые тесно связаны с именами многих знаменитых людей. Начиная с 1870-х годов, здесь в разное время жили известные, с мировым именем, ученые: агрофизик Дояренко, агроном Стебут, физики Михельсон и Фадеев, химик Худяков, экономист Иванюков, гидроинженер Костяков, инженер-механик Горячкин, ботаник Ростовцев, литераторы Чехов, Толстой, Булгаков, Блок, Апухтин, а также Собинов и Нежданова, Шаляпин и Ермолова.

Что касается Климента Аркадьевича Тимирязева, чьим име-

Грот


Тимирязевская академия

На участке скульптора Вучетича

Трамвайная остановка

Тимирязевский Парк

Секция спортивного ориентирования ТСХА
тел. +7-903-1767171

M 1: 5 000
H 2,5 м

нем названа академия, то он преподавал здесь с 1872 по 1894 гг., а одно время и жил на ее территории. Его деревянный дом, к сожалению, до нашего времени не дошел. Сохранился дом, в котором жил первый садовник академии, чье имя теперь носит Дендрологический сад – Р.И. Шредер. На левом здании бывших общежитий мемориальная доска напоминает о том, что здесь жил в годы учебы в академии знаменитый русский писатель В.Г. Короленко. Читая книгу Владимира Короленко «История моего современника», сразу понимаешь, что писатель учился в «Петровке» три курса и все знает. Так из книги узнаешь, что в Петровской академии были особенные порядки, всегда революционные настроения, что напоминала она студенческую казачью вольницу, а Москва была полна рассказами о необыкновенных выходках петровских студентов. Рассказывал Короленко и о грандиозном пожаре, который случился в академии в 1880 году. Тогда полностью выгорело здание сельскохозяйственного музея, огонь пожрал и много редких книг. В одной из газет появилась статья под названием: «Новое испытание или новое преступление? Петровская академия горит». В поджоге подозревали революционно настроенных студентов.

Ф.М. Достоевский. Бесы. Как это ни странно, но Исторический парк Тимирязевской академии внес огромный вклад в российскую и мировую литературу, поскольку в разночинские времена тут произошло событие, которое потрясло всю Россию. Здесь случился первый террористический акт, направленный против ни в чем не повинного человека – Ивана Ивановича Иванова, студента Петровской академии. Его убили по указанию Сергея Нечаева, руководителя тайной революционной организации «Народная расправа», в которую входили в основном студенты. Фёдор Михайлович Достоевский узнал об этом из газет, но история эта так потрясла писателя, что легла в основу романа Достоевского «Бесы». Тот грот, в котором садовник парка обнаружил тело убитого, был снесен по указанию руководства академии, но другой, являющийся его точной копией, все равно напоминает о кровавых событиях.

Когда Достоевский узнал о этом деле из газет, то стал внимательно изучать статьи и корреспонденцию, касающиеся Нечаева и его помощников. Сначала прозаик замыслил небольшой злободневный памфлет. Однако в процессе работы усложнились сюжет и идея текста. «Бесы» – роман о трагедии русского общества, в котором революционные настроения, по мнению Достоевского, являются следствием утраты веры.

Писатель знал о подробностях дела не только из газет, но и из рассказов брата своей жены Ивана Сниткина, студента Петровской академии, который лично знал как самого Иванова, так и некоторых из его убийц. Именно это событие в парке послужило для Достоевского толчком к написанию романа «Бесы». «Бесы» – шестой роман Фёдора Михайловича, изданный в 1871-1872 годах. Один из наиболее политизированных романов Достоевского был написан им под впечатлением от ростков террористического и радикального движений в среде русских интеллигентов, разночинцев и прочих. Непосредственным прообразом сюжета романа стало вызвавшее большой резонанс в обществе дело об убийстве студента Ивана Иванова, задуманное С.Г. Нечаевым с целью укрепления своей власти в революционном террористическом кружке. «Бесы» входят в ряд русских антинигилистических романов, в котором критически разбираются идеи левого толка, в том числе и атеистические, занимавшие умы молодёжи того времени.

В советское время «антинигилистический роман» официально считался идеологически враждебным явлением, клеветническим по отношению к революционному движению, но правда первое время его было возможно переиздавать и изучать. Существует такой анекдот, что когда большевики задумали поставить памятник Ф.М. Достоевскому, то возникли трудности с надписью на памятнике. И тогда знающие люди посоветовали сделать следующую надпись: «Фёдору Михайловичу Достоевскому от благодарных бесов».

А вот в Европе и в Америке всё наоборот – там это самый читаемый и издаваемый роман Ф.М. Достоевского. Но как бы то ни было, это самый яркий пример в истории литературы, как криминальная история из газеты превратилась в великую христианскую книгу.

Рядом с Тимирязевским парком. На севере Тимирязевского парка, прямо по границе карты, есть ещё одна достопримечательность района – поселок «Соломенная сторожка», затерянный среди многоэтажных панельных домов. Гуляя по дорожкам этой тихой «деревеньки», где за заборами цветут яблони, сложно поверить, что она стоит почти в центре города. Кооперативный поселок был основан профессорами близлежащей сельскохозяйственной академии в 1926 году и возведен по проекту архитектора Карла Гиппиуса (главный архитектор Московского зоопарка).

Среди достопримечательностей поселка – дом-мастерская скульптора Евгения Вучетича. Этот участок посёлка видно издалека: над его забором возвышаются голова копии Родины-матери, оригинал которой стоит в Волгограде, а также, пожалуй, самый большой московский «Ленин». Затылок последнего от глаз любопытствующих скрывает металлический щит, но обойдя забор сбоку, можно увидеть и его лик. Говорят, что щитом скульптуру закрыли еще в советские годы. Напротив изваяния располагался райисполком (ныне префектура) и партийным функционерам не нравилось, что бюст Ленина повернут к ним затылком. По некоторым данным, сейчас дом-мастерская принадлежит вдове скульптора. К сожалению, попасть сюда невозможно. Хозяйка не принимает гостей, однако в некоторых интервью рассказывает, что в доме обустроила музей, посвященный скульптору. На самом участке, помимо Родины-матери и Ленина, есть миниатюры. Состояние больших скульптур удручает: они медленно разрушаются.

А если отойти от северной границы Тимирязевского парка в сторону трамвайных путей, то можно увидеть старейшую московскую трамвайную остановку. Павильон трамвайной остановки «Красностуденческий проезд» является старейшим и единственным сохранившимся в Москве остановочным павильоном такого типа.

В 1886 году в Москве был пущен паровой трамвай, названный москвичами «паровичком», и один из маршрутов прошёл здесь, от Бутырской заставы до Петровской земледельческой академии. Он соединял Бутырскую заставу и село Петровско-Разумовское. На пути следования маршрута была и эта остановка, которая, вероятнее всего, носила название «Ивановский проезд», как до 1925-го именовался нынешний Красностуденческий. Основу нынешней остановки составляет первый павильон, который был построен в конце 1890-х годов по проекту Ф. Когновицкого, а затем в 1926 году реконструирован Евгением Шервинским с использованием чугунных деталей. Одно время на этом маршруте кондуктором работал писатель Константин Паустовский, переведенный сюда из центра города, будучи разжалованным из вагоновожатых после аварии.

«Это была самая легкая, а на кондукторском языке – самая «дачная» линия в Москве. Маленький паровоз, похожий на самовар, был вместе с трубой запрятан в коробку из железа. Он выдавал себя только детским свистом и клубами пара. Паровоз тащил четыре дачных ва-

гона. Они освещались по вечерам свечами, электричества на «паровичке» не было. Я работал на этой линии осенью. Быстро раздав билеты, я садился на открытой площадке и погружался без всяких мыслей в шелест осени, мчавшейся по сторонам паровичка. Березовые и осиновые рощи хлестали в лицо сыростью перестоявшегося листа. Потом рощи кончались, и впереди вспыхивал всеми красками увядания великолепный парк академии. Золотое молчание стояло в нем. Громады лип и кленов, переплетаясь с лимонной бледностью осин, открывались перед глазами, как преддверие пышного и тихого края», – писал Паустовский.

Вместо заключения. Тимирязевский лесопарк – это волшебное место, потому что здесь перемещаешься из шумной многоэтажной и многолюдной Москвы в какой-то другой зеленый, красивый и тихий городок. Гуляя по грунтовым дорогам среди высоких дубов и лип, легко забыть о том, что вы все еще находитесь на территории российской столицы. Для меня Тимирязевский лесопарк и районы вокруг него, а это Коптево, Петровско-Разумовское и другие, – это те места, которые я люблю с детства, и не только потому, что прожила здесь много лет. Даже в названиях здешних улиц – Пасечная, Астрадамская, Соломенная сторожка, Дубки, Ивановская, Лиственничная аллея слышится что-то теплое, душевное, родное. Много раз в течение жизни бывая тут по разным поводам, я почти всегда встречалась и встречаю здесь что-то новое для себя, интересное или необычное. А самое главное, что именно здесь в Тимирязевском парке я познакомилась со спортивным ориентированием, когда замечательный тренер Зинаида Максимовна Смыкодуб вручила нам в руки компас и карту и объяснила, как ними обращаться.

Теперь ещё о картах. Первую спортивную карту Тимирязевского лесопарка составила известный в Москве тренер Ирина Куранова, которая в молодости жила неподалёку, на Дмитровском шоссе. В конце семидесятых годов очень хороший вариант спортивной карты Тимирязевского парка сделал известный спортсмен Александр Левичев, который учился неподалёку, в Московском авиационном институте, и часто тренировался в парке. Заключительный вариант спортивной карты Тимирязевского парка, который мы публикуем в этой статье, подготовил Владимир Люк.

Глаголева О.Л.,
кандидат педагогических наук,
Заслуженный тренер России

О ВИДАХ ЛАБИРИНТОВ В СПОРТИВНОМ ОРИЕНТИРОВАНИИ

В период рассвета популярности спортивного ориентирования нельзя было и представить, что его развитие как вида спорта примет этот вектор. Речь идет о спортивном лабиринте. Спортивный лабиринт (СЛ) – вид спортивного ориентирования в заданном направлении, где спортсмены соревнуются на небольшой территории среди искусственных препятствий (заборчиков). Протяжённость дистанций, как правило, составляет 100-500 м, а карты-схемы имеют крупный масштаб.

В настоящее время этот вид спортивного ориентирования становится наиболее популярным. Для его проведения не нужны лесные и парковые массивы, которых становится все меньше и меньше. Участники соревнований все на виду, т.е. меньше проблем для организаторов. Тренеры могут отследить деятельность спортсменов и сразу, по горячему следу, внести свои коррективы. Также дети младшего возраста могут принимать участие, как для развития пространственного мышления, так и для отработки навыков работы с картой. Всем лабиринт удобен и хорош.

Но вернемся к разновидностям. В настоящее время произошло разделение: лабиринт проводят на поляне в лесу или на площадках, например, на школьной территории. Следующий вариант – на площадках внутри помещения, например спортзал, школьная рекреация. Т.е. предлагаем назвать их по месту проведения: открытый и закрытый спортивный лабиринт.

Также инновационное проведение спортивного лабиринта мы наблюдали в городе Пермь, на соревнованиях ОСА-2021. Эти ребята додумались провести данное мероприятие на воде, в расчете на жаркую погоду. Но погода подвела, было достаточно прохладно. И как следовало ожидать, не один участник не дрогнул, несмотря на то, что болельщики «болели» в куртках. Участники бегали в холодной воде и взбирались на финиш по крутому откосу берега. Это зрелище конечно захватывало! Предложенный водный вариант в принципе не плох, и возможно, он получит дальнейшее применение.

Какой вид спортивного лабиринта появиться дальше? Предугадать сложно, но в век технического прогресса возможен вариант проведение спортивного лабиринта на Луне. А почему бы и нет? И данный вид назовем лунным. И это ближайшее будущее, от которого никто не застрахован.

Чернова Н.А.,
Доцент Кафедры физвоспитания
УлГТУ (г. Ульяновск)

ПАМЯТИ АННЫ БРЭГГИНС

Широко известная в мире спортивного ориентирования в целом как «Мать Trail0», Анна Брэггинс мирно скончалась в своем доме 27 ноября 2021 года в возрасте 84 лет после долгой борьбы с раком.

Анна начала заниматься ориентированием в конце 1970-х годов и была председателем Британской федерации спортивного ориентирования с 1989 по 1992 год, в течение которого она организовала 15-й Конгресс Международной федерации спортивного ориентирования, состоявшийся в Нью-Холле, Кембридж, GBR в июле 1990 года.

Она познакомилась с ориентированием для инвалидов в 1989 году на чемпионате мира по спортивному ориентированию в Швеции. В то время британский министр спорта утверждал, что все руководящие органы федераций должны обеспечивать возможности инвалидов, для реализации в их спорте. Спонсоры помогли Анне пойти учиться и принять участие в «ориентировании инвалидов» на шведских соревнованиях «0-Ringen» 1990 года. Анна упорно трудилась, чтобы этот вид ориентирования Trail0 успешно развивался в Великобритании, а затем вышла на международную сцену Trail0.

В 1992 году Международная Федерация ориентирования создала рабочую группу, целью которой было оказание помощи федерациям ориентирования во всем мире в деле объединения людей с ограниченными физическими возможностями для занятия ориентированием и предоставления им возможности в полной мере насладиться всей той радостью, которую может принести занятие этим спортом, возможность общения с природой и друг с другом, радость от преодоления своего недуга и решения интереснейших творческих задач, словом, возможность жить полноценной жизнью. Анна Брэггинс заняла пост председателя новой группы IOF по Trail0 в 1993 году и продолжила работу в качестве Председателя, когда он стал Комитетом, а затем превратилась в Комиссию, окончательно уйдя с этого руководящего поста только в 2010 году. В 1993 году она написала книгу «Трейл-ориентирование – всеобъемлющее практическое руководство», 64 страницы А4 с множеством иллюстраций и цветных карт.

У Анны был очень острый ум, и когда дело дошло до дорожной карты продвижения новой дисциплины Trail0 в IOF, это помогло превратить Trail0 в ещё одну, равную другим дисциплинам ориентирования, с четкими и недвусмысленными правилами, справедливыми для всех участников и требующими уровня мастерства. Она предполагала создание высококачественного вида спорта, который привлек бы как инвалидов, так и неоплаченных ориентировщиков из стран всего мира, и для достижения своего видения она участвовала в значительных переговорах с другими людьми с альтернативными взглядами на то, как все должно быть сделано, особенно в Швеции. Но она боролась дальше и в конце концов добилась своего по большинству вопросов.

У Анны было довольно выдающееся миссионерское рвение, а это означало, что очень многие способные люди во всем мире увлеклись ее энтузиазмом и внесли свой вклад в общее дело. Она всегда была великим коммуникатором, в данном случае делая все возможное, чтобы мир знал о том, что происходит. Обновления о техническом прогрессе и распространении Trail0 по всему миру регулярно появлялись в прессе orienteering. Международные клиники Trail0, первоначально в шведском 0-Ringen, были основаны в 1994 году. Она очень усердно работала, чтобы Trail0 был более известным в сообществах инвалидов, но в то же время она была строгой в применении правил, которые гарантировали, что четкое определение «инвалида» применялось к участию в классе Para в мероприятиях Trail0.

Энн Брэггинс вручает цветы победительнице WTOC 2007 Роберте Фалда ITA

За свою работу по разработке Trail0 на международном уровне Энн была награждена серебряным значком IOF в 1998 году.

Многие страны основали Trail0 в результате ее усилий, и это привело к первому международному мероприятию в Trail0, проведенному в Шотландии параллельно с чемпионатом мира по спортивному ориентированию 1999 года, а затем к первому чемпионату мира Trail0 (WTOC) в Швеции в 2004 году. Она проделала столько же, если не больше работы за пределами зала комитета, и одним из ее самых больших достижений была организация очень успешного WTOC в Шотландии в 2012 году, мероприятия, которое включало в себя первое (неофициальное) соревнование WTOC Temp0.

Как в Великобритании, так и на международном уровне Анна всегда была решительно поддержана своим мужем Доном, который внес свой собственный значительный вклад в качестве ИТ-специалиста. Однажды он прокомментировал на банкете чемпионата мира Trail0, что «большинство людей в этом зале находятся здесь из-за вашего вклада». Наследие Анны – это процветающая спортивная дисциплина, в настоящее время развитая во всем мире с форматами скорости и эстафеты и очень популярными «виртуальными» соревнованиями в Интернете. Ее будут помнить лучше всего за ее довольно замечательные достижения в доведении Trail0 почти из ничего до сложного спорта, который он представляет собой сегодня.

Клайв Аллен

В СМОЛЕНСКОМ ГОСУДАРСТВЕННОМ УНИВЕРСИТЕТЕ СПОРТА ПРОШЛА НАУЧНО-ПРАКТИЧЕСКАЯ КОНФЕРЕНЦИЯ ПО ПРОБЛЕМАМ РАЗВИТИЯ СПОРТИВНОГО ОРИЕНТИРОВАНИЯ

Победитель Всероссийского конкурса среди образовательных учреждений высшего образования Смоленский государственный университет спорта в рамках проекта «Марафон спорта, науки и технологий» провёл 9-10 октября 2021 года Всероссийскую научно-практическую конференцию с международным участием «Проблемы и перспективы развития спортивного ориентирования».

Цель конференции – обобщение передового опыта и инновационных подходов совершенствования тренировочного процесса в спортивном ориентировании. Выступления на конференции были направлены на повышение информированности о достижениях российских учёных в области физической культуры и спорта, формирование здорового образа жизни, приобщение студенческой молодёжи к регулярным занятиям спортивным ориентированием и туризмом.

В конференции приняли участие ученые и специалисты, работающие в сфере спортивного ориентирования и туризма, преподаватели и студенты вузов, руководители спортивных клубов и федераций, спортсмены и тренеры. С докладами на пленарном заседании выступили:

-доктор биологических наук, профессор Юрий Гордеев, который рассказал о перспективах использования базы всемирно известного памятника «Гнёздовский археологический комплекс» в целях развития спортивного ориентирования и активных видов туризма;

-кандидат педагогических наук, доцент Воронежского государственного педагогического университета Владимир Севастьянов затронул вопросы применения средств спортивного ориентирования в профессионально-прикладной физической подготовке студентов вузов;

- кандидат педагогических наук (Московская область) Наталья Рыженкова рассказала о принципах применения спортивного ориентирования в подготовке военнослужащих и сотрудников силовых структур;

- доктор педагогических наук, профессор Юрий Воронов раскрыл особенности организации тренировочного процесса спортсменов, специализирующихся в кроссовых видах ориентирования, на этапе высшего спортивного мастерства;

- директор МБУ СШОР №6 города Смоленска Виталий Майоров остановился на проблемах подготовки спортивных карт к изданию типографским способом, которые не позволяют российским спортсменам на равных бороться с зарубежными ориентировщиками.

В конференции также приняли участие Вице-президент Федерации спортивного ориентирования России Елизаров Виктор Леонидович и Генеральный секретарь ФСО России Янин Юрий Брониславович. В процессе проведения «Круглого стола» участники конференции не только обсудили доклады, но и смогли задать руководителям ФСО РФ много острых вопросов. Виктор Леонидович Елизаров отметил интересный формат проведения конференции. При этом организаторы и участники пленарного заседания были неприятно удивлены тем, что ведущие тренеры страны, специалисты-картографы и научные работники дружно проигнорировали данное мероприятие – даже в заочном формате от них не поступило ни одной научно-методической статьи, хотя информационное письмо было за полгода до даты проведения конференции размещено на официальном сайте Федерации спортивного ориентирования России. Такое положение дел говорит о низком уровне интеллектуализации тренеров страны, их нежелании повышать свою квалификацию. В тоже время, в передовой статье журнала «Азимут» (2021, ?4, С. 12), посвящённой прошедшему в Чехии Чемпионату мира, редакция отмечает, что «У спортсменов сборной России наметилась явная тенденция отставания в результатах от ведущих спортсменов мирового ориентирования».

В рамках конференции также проводились 2-дневные соревнования по спортивному ориентированию «Красный Лист». В первый день соревнования проходили в окрестностях города Смоленска (пос. Жуково). Трассы второго дня были проложены в пос. Пржевальское. Арена соревнований включала биатлонный стадион. Лесной массив простирался по сильно пересечённой местности, частично заболоченной, что

Участники конференции

Сборник материалов научно-практической конференции

требовало от участников высокого уровня физической подготовленности (рисунок 2).

Проблемы организации и проведения данных соревнований обсуждались участниками «Круглого стола». С одной стороны, был отмечен высокий уровень соревнований: чёткое, без задержек, проведение спортивного мероприятия; грамотная планировка старта и финиша; красивая арена соревнований, где каждой команде выделялись специализированные боксы для переодевания спортсменов; сразу после окончания соревнований было проведено награждение; осуществлялась он-лайн трансляция результатов. Что касается планирования соревновательных трасс, то победитель второго дня соревнований в группе МБ указал, что рассеивание эффективно сработало, присутствовали альтернативные варианты выбора пути движения на многих контрольных пунктах, особенно на первом круге дистанции, где было важно избежать подъёмов на многочисленные холмы.

По итогам проведения пленарного заседания был издан сборник материалов научно-практической конференции.

Материалы, опубликованные в сборнике, планируется разместить постатейно в наукометрической базе РИНЦ (Российского индекса научного цитирования). В сборнике представлены статьи участников конференции, затрагивающие аспекты подготовки спортивного резерва в ориентировании, отбора и комплексного педагогического контроля. Подробно освещаются вопросы организации спортивного питания ориентировщиков, истории развития спортивного ориентирования и практического внедрения современных методов тренировки. Раскрываются технологии применения барометрических альтиметров для планово-высотного обоснования при составлении спортивных карт и методика исследования частоты сердечных сокращений в процессе анализа причин возникновения ошибок у элитных спортсменов, специализирующихся в ориентировании бегом.

Следует также отметить, что всем участникам конференции были выданы официальные сертификаты.

Итоги конференции. Несмотря на десятилетний период функционирования кафедры спортивного ориентирования ФГБОУ ВО «СГУС», мы ещё не имели опыта проведения научных конференций подобного уровня. Понятно, что пандемия оказала негативное влияние на состав участников конференции, но можно было принять участие в работе и в заочном формате, прислав научную или методическую статью, ведь нечасто в нашем виде спорта выпускаются сборники научных работ.

В заключение нужно отметить, что основная задача научных работников состоит в том, чтобы донести до тренеров и спортсменов истину, которая должна оказывать положительное влияние на спортивную политику как местных, так и государственных органов управления спортом. Однако заинтересованность в этом пока отсутствует, хотя многие тренеры даже наших ведущих спортсменов сейчас не соответствуют современным стандартам профессиональной подготовленности. Исходя из высокой социальной значимости спортивного ориентирования, её руководящим органам имеет смысл обратить пристальное внимание тренеров сборных команд страны и личных тренеров ведущих спортсменов на необходимость стимулирования исследовательской деятельности по приоритетным направлениям спорта высших достижений и подготовки спортивного резерва. Нужно ввести лицензирование тренеров специальной комиссией, которая должна проверять уровень знаний физиологических и биохимических закономерностей спортивной подготовки. Можно задаться вопросом, – когда тренеры, работающие с ведущими спортсменами, проходили реальное, а не на бумаге, повышение квалификации? Поэтому многие и отстают от зарубежных специалистов в методическом плане, следствием чего и стали результаты Чемпионата мира в Чехии в 2021 году.

Юрий Воронов,
участник конференции

Спортивная карта второго дня соревнований

КАРТА ШВЕЦИИ ДЛЯ ОРИЕНТИРОВАНИЯ

С 2008 года Федерация ориентирования Швеции запустила проект, который привлек тысячи участников, чтобы выйти на улицу и искать контрольно-пропускные пункты. Возьмите электронную карту на прогулке, велосипеде или беге, активируете её, и откроете для себя какие-то новые места. На каждом контрольно-пропускном пункте есть буквенный код, который вы можете зарегистрировать в своем аккаунте, с шансом выиграть приятные призы. Каждый может участвовать в зависимости от своих условий, 24 часа в сутки в течение сезона, который обычно длится с мая по октябрь. Проект также доступен в качестве оздоровительного проекта для компаний и школ. В том числе и для этого проекта создается карта электронная всей Швеции для ориентирования, о которой рассказывается в этой статье.



Продолжается работа над ориентировочной картой всей Швеции. Ориентировочная карта всей территории Финляндии существует уже несколько лет. А сейчас идет работа над созданием такой же карты для Швеции.

– Сейчас карта Швеции готова на 50%. Если работа продолжится в прежнем темпе, карта «всей» Швеции будет готова менее чем через три года. Но если бы были обнародованы геоданные по Швеции, мы бы закончили намного раньше, – сказал организатор проекта Стефан Кинелл.

MapAnt, ориентировочная карта всей Финляндии, созданная с помощью лазерного сканирования местности, была опубликована несколько лет назад. Инициаторами создания карты были Йоаким Свенск и Матс Троенг.

Этот проект мог быть реализован, в частности, в Финляндии благодаря тому, что там данные лазерного сканирования были бесплатно выложены в интернете. В Швеции дела до недавнего времени обстояли иначе, но в последние годы произошли изменения, на которые обратил внимание Стефан Кинелл из спортивного клуба «Гётеборг»:

– Там, где я живу, карта для спортивного ориентирования датируется 1985 годом, и я хотел ее обновить. Когда три года назад опубликовали геодезические данные, я начал присматриваться к материалам, полученным с помощью лазерного сканирования, чтобы понять, что из этого может выйти. Мы устроили клубную тренировку с одной такой картой и поняли, что качество было сносным, пусть даже оно не идет ни в какое сравнение с профессионально составленной картой для спортивного ориентирования, – сказал Кинелл.

– Как известно, аппетит приходит во время еды, и после той тренировки я стал расширять карту: сначала на Гётеборг и окрестности, потом пошел дальше на север. Потом я сделал тестовую карту национального парка Трестиклан, который простирается до границы с Норвегией. Посетители парка говорят, что там невероятно красиво. Там потрясающая природа и довольно мало тропинок на местности. Мы с другом поехали туда, пару дней побегали с картой и поняли, что «это будет по-настоящему здорово». Поэтому, я думаю, есть смысл использовать карты, сделанные с помощью лазерного сканирования, в тех регионах, где экономически нецелесообразно привлекать к работе профессионального составителя карты.

Лазерную карту Швеции выкладывают на сайте kartor.gokartor.se – на данный момент она готова почти на 50%.

– На обработку лазерных данных нужно время. Теперь нас четверо, мы обрабатываем регион за регионом и уже закончили береговую линию. В настоящий момент мы на заключительном этапе обработки доступных бесплатных данных. Шведское управление картографии, кадастра и государственной регистрации планирует отсканировать всю Швецию за семь лет. В следующем году очередь Смоланда, еще через год наступит черед Эстергётланда, так что через два-три года будет отсканирована вся страна, за исключением региона Скандинавских гор. Но если шведские геоданные будут бесплатно опубликованы так же, как это было сделано во многих других странах, мы закончим нашу работу намного быстрее. Сейчас все упирается в бюджеты управления картографии.

Каковы шансы, что получится сделать карту всей Швеции раньше?

– Это очень затратное предприятие. Покупка оставшихся данных в том виде, в каком они существуют сейчас, без договоренности с управлением картографии, обойдется примерно в 100 тыс. шведских крон, но тогда этот проект перестанет быть просто хобби. Мне и правда кажется, что карта пойдет на пользу многим людям, но я пока не нашел тех, кого бы этот проект заинтересовал и кто бы мог его проспонсировать.

В чем основные различия между «вашей картой» и картой, составленной профессиональным картографом?

– Главное различие – это камни и те районы, где есть лесопосадки, как, например, в Сконе, с каменными стенами и так далее – они отображаются на карте не так точно. Еще на карте не всегда точно указаны тропы, а в некоторых регионах они и вовсе частично отсутствуют. Зато в дикой природе, как это, например, было в Трестиклане, качество карты по-настоящему высокое. Правда, нужно немного подключить воображение. Этого хватит для ориентирования на местности, но, если есть профессионально составленная карта, использовать, конечно же, нужно ее. И если членам национальной сборной нужно отработать технику ориентирования, качества лазерной карты для этого будет недостаточно. Но в районах с подробными изогипсами, где нет смысла составлять настоящую карту для ориентирования, лазерная карта – оптимальный вариант, – считает Кинелл.



«Благодаря ориентированию я чувствую себя хорошо»

95-летняя шведская спортсменка Лена Нурдаль выиграла три золотых медали на ветеранском чемпионате мира, который в начале августа 2021 года прошел в Венгрии. Ещё в 1948 году, после войны, она приняла участие в первом неофициальном женском чемпионате северных стран и заняла третье место. Спустя 73 года Лена Нурдаль в гордом одиночестве стояла на старте забега в классе «женщины 95+». Семь дней, пять стартов и три золота из трех. Корреспонденты шведского журнала «Skogsport» побеседовали с победительницей.

ВЫИГРАТЬ ТРИ золотые медали на чемпионате мира в 95 лет – самое обычное дело. По крайней мере, так считает Лена Нурдаль.

– Мне даже немного неловко из-за всей этой шумихи. Но все равно надо с благодарностью принимать награды, пусть мне и кажется, что это странно и смешно. Ведь в своем классе я выступаю одна, – сказала Лена Нурдаль.

Она давно живет в городе Энгельхольм на юге Швеции и с начала 1950-х состоит в клубе «Эркельюнга». Участие Лены в чемпионате мира и ее победы не оставили без внимания ни местные газеты, ни общенациональные СМИ. Сама же Лена считает это пустой «истерикой», ведь соперниц на чемпионате у нее не было. Главной ее противницей была жара – во время соревнований температура редко опускалась ниже 30 градусов.

– Не понимаю я тех, кто поздравляет меня с победой. А когда говорят, мол, это просто невероятно в таком возрасте, такое мне понятно. Но победа здесь ни при чем.

Иначе обстояли дела, когда Лена победила на ветеранских чемпионатах мира 2001 г. в классе 75+ и 2011 г. в классе 85+. Тогда соперницы на дистанции у нее были. Помимо наград высшего достоинства, в ее послужном списке есть и серебряные, и бронзовые медали.

– Сколько чемпионатов мира у меня за плечами? Первые ветеранские чемпионаты проводились в конце 80-х, и мне тогда уже было за 60. И мы с мужем участвовали в самых первых чемпионатах. Ездили почти на все турниры. Мой муж тоже занимался ориентированием. Мы и познакомились на тренировочных сборах в 1949 году. Но, к сожалению, девять месяцев назад его не стало. Проживи он еще три месяца, мы бы отпраздновали 70-летие нашей свадьбы.

Супруги Нурдаль всю жизнь занимались ориентированием. Они поженились спустя несколько лет после знакомства на сборах в Халланде и переехали потом в Хельсингборг. Но они скучали по «настоящему лесу» и хотели перебраться ближе к природе.

– Поэтому в 52-ом или 53-ом мы переехали в Эркельюнгу и вступили в местный клуб. Мы довольно успешно выступали, по крайней мере, подавали надежды. Муж принимал особенно деятельное участие в жизни клуба, а в 70-х и 80-х наш клуб добился больших успехов. Представитель нашего клуба стал первым чемпионом Швеции из лена Сконе. Это был Пер Нурдаль, наш сын.

Дочь супругов Ева тоже занимается ориентированием, равно как и их внуки, маленькие правнуки бегают детские дистанции.

Дочь Ева тоже приехала на ЧМ-2021 в Венгрии, чтобы поддержать маму.

– Она следила за тем, чтобы я соблюдала режим и пила воду. Я уже отвыкла от таких больших турниров и сборищ. Без нее у меня ничего бы не получилось.

А на предыдущие чемпионаты приезжали и другие родственники. Так, на ветеранском ЧМ-2018 в Дании на дистанцию вышли сразу три поколения семейства Нурдаль – Лена, Ева и внучка Малин.

– Это я придумала, что все три поколения нашей семьи должны бежать на ЧМ в Дании. И уговорила и дочь, и внучку поехать со мной. Я подумала, что это будет забавно. Только вот я все испортила. До финиша оставалось всего 100 метров, когда я ошиблась при прохождении контрольного пункта. Так что ничего у нас не получились. Мы бежали вместе, это правда, но меня дисквалифицировали.

Лена принимала участие не только в чемпионатах мира. После войны она поехала на первый неофициальный женский чемпионат северных стран (это самый первый чемпионат) и даже заняла там призовое место.

– Турнир проходил в шведском городе Алингсос, и можно было самим подавать заявки. Я заняла третье место. Тогда обо мне много писали. Я даже попала на страницы журнала «Се», а он был почти непристойным. После этого меня все время дразнили, – вспоминает Лена.

Одно удовольствие – слушать воспоминания Лены о ее долгой жизни в спортивном ориентировании.

– Моя жизнь в ориентировании была просто удивительной, благодаря спорту я познакомилась с огромным числом людей. А моя жизнь стала намного интереснее.

Впервые попробовала свои силы в ориентировании Лена в школе в Фалькенберге. И новый вид спорта ей сразу понравился, однако ближайших ориентировочный клуб находился в 30 км от школы. И Лена стала раз в неделю ездить на велосипеде на занятия для начинающих – 30 км туда и 30 км обратно.

– Но недалеко от клуба жила моя тетя. Так что я оставалась у нее ночевать, а уже на следующий день ехала домой. На соревнования мне тоже обычно нужно было ехать на велосипеде, километров 20 или около того.

Но если ехать надо было дальше, Лену и ее одноклубников подвозили на грузовике, в котором не было ни ремней безопасности, ни тента над головой.

– А когда мы переехали в Хельсингборг, у нас в клубе был один большой фургон. По воскресеньям в него набивалось по 15–20 человек. Внутри было темно, и мы не видели, где мы едем. Если кого-то начинало тошнить, нужно было постучать по перегородке, чтобы машина остановилась. По тем временам это было большой роскошью.

– Вы много лет занимаетесь ориентированием. Что в ориентировании вам нравится больше всего?

– Ты находишься на природе, решаешь задачки и не думаешь о том, что тебе нужно лезть из кожи вон, у тебя все хорошо. Благодаря ориентированию у меня появилось так много друзей и знакомых. А еще ориентирование полезно для здоровья. В нашем спорте нет ограничений, участвовать может любой. Возраст не имеет никакого значения. К тому же заниматься ориентированием – это не дорого, – считает Лена.

– Сколько еще вы планируете заниматься ориентированием?

– Я хочу встречаться со своими старыми одноклубниками. Общаться с ними и другими людьми на еженедельных забегах для пенсионеров. Там все друг друга знают. Но я не думаю о том, сколько еще я буду заниматься ориентированием. Это не мне решать. Как здоровье позволит. До тех пор, пока буду чувствовать себя хорошо, буду заниматься ориентированием. А благодаря ориентированию я чувствую себя хорошо.

По материалам журнала «Skogsport» (Швеция)

Борис Прокофьев (Ярославль):
МОИ ПОЛВЕКА В ОРИЕНТИРОВАНИИ

В конце прошлого года мы отмечали 70-летгий юбилей легенды удмуртского ориентирования Анатолия Сайтеева. В своём интервью журналу «АЗИМУТ» на вопрос: «Есть ли у Вас кумиры?» он ответил следующее: «Был у меня спортивный кумир, Борис Прокофьев из Ярославля, первый чемпион СССР. Он старше меня на пять лет. Как он бегал маркированную трассу, так никто не мог. Любую маркировку он проходил на «0». Он входил в сборную команду России, сильный человек». Мы попросили сильного человека Бориса Прокофьева, который в прошлом году отпраздновал свой 75-летний юбилей, рассказать о себе подробнее, и вот что он нам прислал.

В ориентировании я оказался несколько необычным образом. В 1965 году закончил школу и пошел работать на завод токарем. В то время я занимался лыжными гонками и заочно учился в институте на факультете физического воспитания. Летом 1966 года завод должен был выставить команду на кросс и на городские соревнования по ориентированию. Обе команды хотели меня видеть в своем составе. Но туристы, которые формировали команду по ориентированию, убедили меня, что там у них интереснее, в том числе палатки, костры, песни под гитару. Объяснили мне, что такое ориентирование, показали немного местность, и я стартовал, причем бежал под чужой фамилией. Каково же было удивление всех и мое тоже, когда я выиграл эти соревнования! И туристы стали брать меня на все старты по ориентированию, а было их очень мало. Карты оставляли желать лучшего, тренироваться было негде. И мы с моим товарищем С. Клочихиным изредка ездили в лес с допотопной картой и пытались тренироваться. Один убегал в лес, а другой его искал, предварительно поставив точку на карте – место КП! А контрольные пункты в те времена ставили не на ориентирах, а на 200-400 м в лесу от какого-нибудь угла поля, поляны или перекрестка дорог. Так было летом. Зимой соревнований практически не было. Туристы говорили, что зимой проводятся соревнования на маркированной трассе. Что это такое я не представлял.

Но зимой 1977-1978 гг. состоялись первые зимние Всероссийские соревнования в г. Калуга. Туда пригласили и команду Ярославской области. Меня тоже взяли, поскольку я был лыжником. Надели мне на грудь картонку – планшет для карты, дали андриановский компас, объяснили, что надо делать, и вперед…! Я со старта побежал как лыжную гонку, вдруг попался КП, где я – не знаю! Развернулся – и к старту, добежал, у старта развернулся и уже начал смотреть по сторонам. В результате получил 47 минут штрафа и занял место в конце пятого десятка. Но кое-что я уже понял, а выиграл этот старт Станислав Борисович Елаховский. На другой день была эстафета на маркированной дистанции. И я уже показал второй результат дня, проиграв только С.Б. Елаховскому.

Ритм жизни в те времена был у меня очень жесткий – рабочий день у станка, затем на велосипеде ехал домой, быстро кушал и 15 км на велосипеде до стадиона на тренировку в лыжной секции. Потом домой, ел и спать. Утром снова на работу. А еще и учеба заочная в институте.

В 1971 году закончил институт и оказался в рядах Вооруженных Сил – срочная служба рядовым на год. Выступал за воинскую часть в кроссе, велогонке, биатлоне, лыжных гонках. В 1972 году в Смоленске проводился матч Россия–Белоруссия по ориентированию бегом. Участвовали по пять команд от страны, в том чиле и команда города Ярославля. А я – в армии, в Гороховецких лагерях. Из Ярославля прислали письмо командиру воинской части, чтоб меня отпустили для участия в соревнованиях. Но командир воинской части меня не отпустил. Тогда я обратился к командиру роты. Он подумал и отпустил, сказав, чтоб я ехал в гражданской форме и не попадался патрулям. Спасибо ему! Соревнования эти я выиграл и через полгода выяснилось, что выполнил норматив мастера спорта СССР. А командир роты потом с гордостью рассказывал другим офицерам, как солдат ездил на соревнования и победил.

Отслужил, демобилизовался и вернулся домой. Пригласили работать в Политехнический институт преподавателем физкультуры и тренировать студентов в секции спортивного ориентирования. И тогда я начал серьезно заниматься этим спортом, проработав там до осени 1980 года. За это время пять студентов выполнили норматив «Мастер спорта», да и у меня результаты росли. Я перенес методику тренировок из лыжных гонок в ориентирование.

Первые крупные соревнования, которые я выиграл, – это город Пермь, 1973 год. Это была «зона» России, там я обыграл таких маститых спортсменов как Александр Харин и Аскольд Домбровский.

В 1974–1975 гг. выиграл первенство России в г. Касимов Рязанской области, а это уже был хороший результат. Меня взяли в команду Центрального совета «Буревестник», где я выступал вместе с Сергеем Симакиным и Юрием Барановым. В 1976 году на Всесоюзных соревнованиях в городе Черновцы (Украина), мы выиграли эстафету, обыграв команду «Даугава» и сборную Вооруженных Сил. Я бежал первый этап и выиграл его, впервые обыграв в очной борьбе великого Валерия Киселева.

Выступления в эстафетах на первых этапах у меня получались хорошо. За свою спортивную жизнь я шесть раз бегал на «Союзах», и зимой, и летом, и всегда выигрывал.

А в Черновцах мне еще удалось выиграть и лично-командную гонку. Тогда после соревнований Юрий Баранов, босиком, с шиповками в одной руке и бутылкой коньяка в другой, подошёл ко мне и сказал: «…Я давно за тобой наблюдаю и знал, что ты вырастешь, так что наливай коньяк по этому поводу». Это самое яркое признание моих успехов в ориентировании.

Вернувшись из города Черновцы, пошел «сдаваться» врачам, так как начал оформлять документы на выезд за границу в составе сборной команды СССР. Проходя медкомиссию, споткнулся уже на

втором медкабинете – рентгеновском. Обнаружили пятно на легком, сделали предположение – возможно туберкулез! Жена собиралась рожать, преподавательскую деятельность вести нельзя, и мне пришлось согласиться на операцию.

Положили в городскую туберкулезную больницу и два с половиной месяца травили какими-то лекарствами. Но пятно не уменьшалось, я чувствовал себя от лекарств не лучшим образом, но на зарядку все равно бегал. В конце концов хирург предложил вырезать кусок легкого и сказал, что через месяц буду бегать. Я согласился и на вопрос, сколько он отрежет, врач ответил – со стакан! Вырезал и сказал, что никогда не встречал таких чистых легких, а сделав гистологию легких, оказалось, что туберкулеза нет и не было. Вышел из больницы и начал бегать, но больше 500 м без остановки пробегать на мог и выцарапывался из этой ямы четыре года, продолжая работать в институте.

В конце 1980 года я снова оказался в армии. Мне пообещали там квартиру, и, забегая вперед, скажу огромное спасибо Владимиру Васильевичу Кривоносову – он слово сдержал, и квартиру я получил после того, как выиграл первый чемпионат СССР в 1981 году.

Теперь я стал спортсменом-профессионалом, и результаты не заставили себя ждать. Бегал и зимой, и летом. Зимой 1982 года выиграл Кубок СССР в городе Томск в заданном направлении, в Минусинске – маркированную трассу Кубка СССР. А было мне уже к сорока годам, но я всегда говорил друзьям: «У меня, как у дебила, – замедленное развитие»! Результаты приходят с опозданием.

В 1985 году решил закончить свою спортивную карьеру, но Р. Аболс меня остановил, увезя в Венгрию выступать за спортивный клуб Южной группы войск СА. В 1986 г. я выиграл зимнее первенство России и стал чемпионом в эстафете Кубка СССР в составе сборной команды России. В 1990 году уволился из армии и перестал выступать на соревнованиях.

Я решил заняться подготовкой спортивных карт, так как уже умел снимать местность, и мне это было интересно, поскольку это творческий процесс. Пошел работать картографом на областную станцию туристов, а поняв, что нашим картам не хватает точности, сделал аппарат – механический топопривязчик. Точность стала хорошей, и производительность выросла. Друзья-ориентировщики из города Вологда стали приглашать меня инспектировать крупные зимние соревнования, и я с удовольствием этим занимался вплоть до финала Кубка Мира в 2001 году.

В том же 2001 году меня пригласили в город Иваново инспектировать зимнее молодежное первенство страны. Тогда Ивановская федерация ориентирования проводила крупные соревнования каждый год и зимой, и летом, поэтому работы было много. Приходилось заниматься и картами, и дистанциями. Вершиной этой деятельности стал 2006 год, когда в Иваново подготовили и провели Чемпионат Европы по лыжному ориентированию вместе с Первенством Мира и финалом Кубка Мира. Я отвечал за спортивно-техническую часть этого мероприятия. Контролер Международной федерации ориентирования оценил мою работу на отлично.

И еще лет десять я занимался картами и проведением соревнований в Ивановской области, практически отойдя от ярославского ориентирования. Но, как в стихах Светлова, – …отряд не заметил потери бойца.

Да, возраст свое берет, и, проводя два года назад очередное первенство Ивановской области вместе с Александром Шалиным, в жару, по высоким склонам, почувствовал, что очень устал и пришло понимание – надо заканчивать активную спортивную деятельность, ведь уже за 70!

Оглядываясь назад, хочу отметить, чего мне не хватало в спорте. У меня не было тренера, то есть человека, с которым можно было обсудить многие вопросы в планировке тренировочного процесса, элементы техники, а главное, тактику действий на дистанции в зависимости от ситуации. Вообще и в сборной страны и России, и в команде ВС СССР ни один тренер не говорил о тактике. А ведь это один из важнейших элементов в прохождении дистанции. Я неплохо выступал летом, так как, еще учась в школе, занимался в секции легкой атлетики, которую вел В.М. Грохольский. Он научил нас бегать, прыгать, толкать ядро, метать копье, диск и даже прыгать в высоту с шестом. Это была классная школа, за что учителю огромная благодарность. В лыжных гонках я занимался у замечательного тренера Ю.В. Тимофеева. Он поставил мне хорошую технику бега, а без нее далеко не уедешь. И в итоге я пришел в ориентирование с хорошей тренировочной базой и физической подготовкой.

На сегодняшний день я практически закончил все дела в ориентировании, да и сердце стало напоминать, что устало. Я его не жалел, стремясь достичь результатов в соревнованиях! Но, оглядываясь назад, понимаю, что мне очень повезло, что я оказался в ориентировании и всю жизнь занимался любимым делом. Всем бы так – маленькое счастье на ладошке!

Азимут

ПОЛИГРАФИЯ ЛЮБОЙ СЛОЖНОСТИ

Дизайн, верстка, фотосъемка

Изготовление и печать спортивных карт

Издание книг и брошюр, твердый переплет

Рекламная и деловая полиграфия

8 (906) 072-71-71
azimut-id@rambler.ru

А.Я. Масный (Москва):
«ЗАДАЧА ТРЕНЕРА – ПРИВИТЬ ЛЮБОВЬ К ВЫБРАННОМУ ВИДУ СПОРТА»

14 ноября 2021 года исполнилось 60-лет Алексею Яковлевичу Масному – Заслуженному тренеру России, явному лидеру ФСОР в номинации «Первый тренер». Он является первым тренером чемпионов мира Руслана Грицана, Ольги Шипиловой-Виноградовой и Натальи Гемперле. А также чемпиона Европы Глеба Тихонова и призёра чемпионата Европы Сергея Осипова. Результаты его учеников увеличили медальный лист ФСОР более чем на сто медалей! Свой юбилей Алексей Яковлевич отметил в кругу друзей и своих воспитанников на тренировочном старте «Московская осень» в Восточном Измайлове, где с ним побеседовал А.М.Прохоров.

- Алексей Яковлевич, в далекие семидесятые годы Вы впервые взяли в руки компас и карту. Как все начиналось? В какой период жизни и каким видам спорта Вы отдавали предпочтение?

- Спортом я начал заниматься в четвёртом классе. К нам в школу на урок физкультуры пришел тренер по лыжам и пригласил в секцию, располагалась она на острове Серебряно-Виноградского пруда в Измайлове. До этого мои первые шаги в спорте были связаны с походами выходного дня, когда я с папой по выходным ходил на лыжах по Измайловскому парку по 8-10 км. В лыжной секции я прозанимался до 7 класса, потом наша семья переехала в другой район Москвы, и я перешел в другую спортивную школу. Так я попал к тренеру Александру Петровичу Еремину, с которым связан до сих пор, теперь уже как друг и коллега по работе. Он-то и познакомил меня со спортивным ориентированием, было это в 8 классе, но в соревнованиях я участвовал не часто, так как продолжал заниматься лыжными гонками. Уже много позже я познакомился с Владимиром Сягловым, он увидел во мне ориентировщика и стал заявлять меня регулярно на различные соревнования, и, как видите, моя связь со спортивным ориентированием продолжается до сих пор.

- А как к этому относились Ваши родители, и кем они у Вас были по профессии?

- Родители поддерживали мои занятия спортом. Мама работала бухгалтером, папа был госслужащим в министерстве автомобильного транспорта. Сами спортсменами не были, но по возможности старались поддерживать здоровый образ жизни.

Особых достижений в спорте у меня не было, по лыжам бегал по первому разряду, в ориентировании – по КМС, в легкой атлетике – по второму. В 19 лет я получил травму, и с серьезными тренировками пришлось закончить, но продолжал бегать для удовольствия.

- Возможно, не достигнув личных достижений, у Вас появилась мечта добиться чего-то большего в спорте другим путём?

- Возможно. Тренером я хотел стать сразу после школы, но не смог поступить в институт физкультуры в Подмосковном городе Малаховка. Однако сдал вступительные экзамены и поступил в Московский автомобильно-дорожный институт. Там продолжал заниматься спортом по мере возможности. У нас был хороший дружный коллектив в лыжной секции, с некоторыми из него до сих пор поддерживаю дружеские отношения.

После института был распределен на работу в НПО «Красная звезда», там была крепкая секция по спортивному ориентированию, которую возглавлял Владимир Сяглов. Но желание работать тренером у меня не пропало, просто уйти на другую работу в то время было практически невозможно, надо было отработать три года после распределения. Мне помогла перестройка, стали сокращать сотрудников, и я попросил, чтобы мне разрешили перейти на работу в спортивную школу. Это было лыжное отделение в спортивной школе №64 Волгоградского района города Москвы. Помог мне туда устроиться Александр Петрович Еремин, который там работал тренером. В лыжном отделении спортивной школы я проработал три года, после чего директор СДЮШОР №54 «Ориента» Алексей Рэмович Кузьмин, мой «соперник» по выступлениям на соревнованиях по спортивному ориентированию спортивного общества ФИС и «Динамо-22» (я выступал за коллектив КФК-164, а он – за клуб «Малахит») предложил перейти работать к нему в школу тренером по спортивному ориентированию. И мы вместе с Ереминым А.П. пришли работать в «Ориенту». В ту пору дети были меньше заняты в школе, не было других развлечений, кроме как играть с друзьями во дворе. По сути, то, чем мы сейчас занимаемся с детьми на тренировках первые два года, они в то время делали каждый день во дворе в качестве игры, поэтому уровень их подготовки был значительно выше, тренировать их было проще.

- Успех тренера – это успех его учеников, но чтобы достичь победных результатов, мало одних физических тренировок, нужна определенная философия побеждать. И в этом Вы преуспели!

- Обычно у многих тренеров первый набор бывает самым удачным, так получилось и у меня. Сложился хороший коллектив, в котором было много шустрых детей, в том числе Руслан Грицан, Осипов Сережа и их одноклассники. Сначала занимались с ними лыжами, играли в футбол, летом ездили в пионерский лагерь – нам давали льготные путевки на август месяц, когда лагерь не был так загружен детьми. С 1991 года стал с ними заниматься ориентированием, стали ездить на многодневки, жить в палаточных лагерях, всем это очень нравилось. Вместе с Ерминым Александром Петровичем проводили тренировки, в общем, обычная работа. В СДЮСШОР №54 «Ориента» познакомились с другими тренерами. Коллектив школы, сплоченный старшим тренером Смыкодуб Зинаидой Максимовной, был дружный и слаженный – проводили совместные тренировки, поездки, сборы. Много ездили в Ленинградскую область к Федору Михайловичу Мельникову, который тогда проводил замечательные лагеря для областной спортшколы, и нас тоже принимал к себе.

Мои дети, Юра и Дима, тоже с удовольствием занимались спортом, благо был хороший коллектив. Для них спортивное ориентирование стало профессией. Юра до сих пор спортсмен, в 2021 году на чемпионате России в эстафете совместно с моими бывшими воспитанниками Александром Минаковым и Сергеем Шороховым стали серебряными призерами, подтвердив свои спортивные звания мастера спорта. Дима – тренер по спортивному ориентированию СШОР № 54 «Ориента».

Совместная работа в школе с ведущими московскими тренерами Вячеславом Викторовичем Костылевым и Владимиром Васильевичем Кривоносовым также не прошла бесследно – они помогали мне расти как тренеру, а также при формировании сборных команд обращали внимание на моих спортсменов. Так сложилось, что в то время к нам попадало много способных детей, которые потом побеждали на первенствах и чемпионатах России, бегали на международных соревнованиях, стали мастерами спорта. В числе моих воспитанников Александр Минаков и Глеб Тихонов. Задача тренера групп начальной подготовки – привить любовь к выбранному виду спорта, дать необходимые знания, умения и навыки, чем мы с Ереминым и занимались. Подтверждение этому мой собственный опыт, я благодарен своему первому тренеру Виктору Семеновичу Головину, он привил мне любовь к лыжам и тренировкам и терпение.

Вообще на моем жизненном пути встретилось немало людей, которые помогали мне в спорте и в работе, и без которых многие спортсмены, начав заниматься в нашем коллективе, не достигли бы высоких результатов. Это Моросанова Н.В., которая довела до профессионального уровня Руслана Грицана и Сергея Осипова; Костылев В.В., выведший на высший уровень сестер Виноградовых, Наташу и Ольгу, и много занимавшийся с Юрием Масным; Баландинский Сергей, помогавший в работе с Глебом Тихоновым и составлением тренировочных планов на сборы спортсменам, занимавшимся в наших группах. Огромная благодарность Кривоносову В.В. и Кузьмину А.Р., без их помощи мало что получилось бы.

В 90-е годы и в начале 2000-х был очень дружный тренерский коллектив, и это дало свои плоды – большое количество спортсменов школы выступали на международных соревнованиях и завоевывали медали, Кузьмин и Кривоносов находили средства на тренировочные сборы и поездки. Совместно с Кривоносовым В.В. мне довелось работать тренером сборных команд Москвы на 1 и 2 летней Спартакиадах учащихся России; 2, 3, 4 и 5 зимних Спартакиадах учащихся России, где мы добивались достойных результатов, что в свою очередь позволило мне осознать значение тренера на стадии начальной подготовки, понять, как и над чем нужно работать, чтобы побеждать.

Для более тесных контактов спортсменов разных поколений и их родителей был создан клуб Москомпас-Ориента, бессменным президентом которого является Хропов Сергей Михайлович. Благодаря ему на сборах мы могли использовать электронные станции и более качественно проводить тренировки, а наши ведущие спортсмены имели самые совершенные компаса.

Считаю очень важным моментом в формировании личности спортсмена психологическую подготовку. Занятия с нашими спортсменами мы проводили совместно с психологом Александром Юрьевичем Гавриковым. Почему я так подробно упоминаю тренеров, специалистов, руководителей? Потому что без помощи этих людей не было бы и таких успехов наших спортсменов.

- Каким Вы видите спортивное ориентирование в ближайшие 10-20 лет, и что нужно сделать для дальнейшего развития нашего вида спорта?

- Спортивное ориентирование развивается в нескольких направлениях: совершенствуется спортивное оборудование, экипировка спортсменов, спортивные карты, просматривается стремление сделать наш вид спорта более понятным и доступным для людей, не знающих, что такое спортивное ориентирование, путем телетрансляций и интернет-показов. В методическом направлении разрабатываются более совершенные методики спортивной подготовки спортсменов, появляются новые спортивные дисциплины, совершенствуются правила соревнований и регламент их проведения. Это все положительно. В перспективе на ближайшие десять лет глобальных изменений не предвижу, спортивное ориентирование было и остается неолимпийским видом спорта со всеми вытекающими последствиями. На двадцать лет трудно прогнозировать, так как это будут задачи другого поколения ориентировщиков. Заметна тенденция к спринтерским дисциплинам в городской черте. Возможно быстрее будут развиваться компьютерные «игры в ориентирование», киберспорт все больше захватывает молодое поколение и здесь нужны будут другие тренеры и другие методики подготовки. Чтобы не утратить наш вида спорта, его нужно любить, отдавать свои силы и знания во благо его развития, знать и помнить историю его становления и чтить традиции, и в то же время идти в ногу со временем.

- Алексей Яковлевич, спасибо за беседу. От редакции журнала «Азимут» примите поздравления с юбилейной датой – 60-летием – и наилучшие пожелания. Будьте здоровым и счастливым, новых побед вашим воспитанникам!

Главный редактор Журнала «Азимут» А.М. Прохоров

25 ФАКТОВ ИЗ ЖИЗНИ «ШЕФА»

15 ноября 2021 года патриарху и основателю спортивного ориентирования на Псковщине Валентину Алексеевичу Никитину, Почётному члену ФСОР, Почётному гражданину города Пскова, исполняется 80 лет. Вклад Валентина Алексеевича в развитие отечественного ориентирования огромен, а в развитие спортивного ориентирования в Псковской области – просто неоценим! Благодаря его усилиям на территории Псковской области прошли такие исторические мероприятия как первый на территории России Всесоюзный семинар начальников дистанций (ВСНД-76), «Кубок дружбы социалистических стран–1976», первый Чемпионат РСФСР (1981 г.), второй Чемпионат СССР (1982 г.) и рекордные по количеству участников на территории СССР соревнования «Мемориал Героя Советского Союза Александра Матросова».

В этой статье автор приводит двадцать пять интересных фактов из жизни Валентина Алексеевича Никитина – тренера, наставника и просто любимого «Шефа».

Никитин В.А.

1). Почему В.А. Никитин отмечает два дня рождения. Валентин Алексеевич родился в городе Пскове, уже оккупированном немцами, и отмечает свой день рождения дважды: настоящий – 8 октября 1941 года, и второй (уже официальный), согласно немецким метрикам и впоследствии при обмене документов на свидетельство о рождении гражданина СССР – 15 ноября 1941 года. Семья была большая – три сестры и два брата, в том числе и самый младший – Валентин. Вот как Валентину Алексеевичу о его рождении рассказывала старшая сестра: «Днём 8 октября мама едва успела свёклу в огороде убрать, а ночью ты родился». Отец погиб в 1944 году при освобождении Польши, и мама воспитывала детей одна.

2). Как Никитин В.А. к спорту приобщился. В статье Игоря Сычёва «Жизнь в заданном направлении», опубликованной 18 ноября 2011 г. в газете «Псковская правда» в честь 70-летнего юбилея Валентина Алексеевича, сам юбиляр отвечает так: «Стать спортсменом мне, наверное, на роду было написано. Мы жили в военном городке, и я видел, как физкультурой занимались солдаты, поэтому в спортивном городке я пропадал всё свободное время, пытаясь повторить увиденные упражнения. Так я научился прыгать через коня, упражнениям на турнике. Так я приобщился к спортивной гимнастике. А когда пошёл в школу №5, на моё счастье, к хорошему физруку попал. До сих пор Светлане Алексеевне Александровой благодарен за приобщение к спорту. Сама хорошая лыжница, она посоветовала мне заниматься спортивной гимнастикой, и я ходил в спортшколу в Доме пионеров, где и выполнил норматив 2-го разряда». Впоследствии В.А. Никитин также входил в пятёрку сильнейших теннисистов Псковской области. С ориентированием познакомился в 1962 г.

3). Как произошло становление ориентирования на Псковщине. В этой же статье Никитин В.А. рассказал: «После окончания Псковского индустриального техникума я пришёл работать на самый «спортивный» завод города – «Псковмаш», где было много кружков и секций. Одной из лучших была наша туристическая секция. В начале 1960-х гг. вышло Постановление Правительства СССР о поддержке и развитии туризма в СССР, и при Облсовпрофе был создан Совет по туризму и экскурсиям, появился Центр детского туризма, а также секции по туризму на предприятиях. Ориентирование как отдельная дисциплина при туризме было создано в 1963 году и называлось: «Туристские соревнования на местности с элементами ориентирования». В 1963 году были проведены первые городские и областные соревнования по этому виду спорта.

4). Никитин В.А. – первый чемпион города Пскова и первый чемпион Псковской области по «Туристским соревнованиям на местности с элементами ориентирования». В 1963 году в районе деревни Черняковицы, на берегу реки Пскова, проходил 1-й городской слёт туристов (участвовали 200 человек), где и было представлено «Ориентирование на местности». Победила команда Псковского завода радиодеталей в составе радиозаводчан Мельниченко Олега, Соловьёвых Андрея и Николая и Гаврилова Николая, а также псковмашевца Никитина Валентина. На вопрос автора статьи, Левина Г.Н.: «А почему Вы, «Шеф», выступали за Псковский радиозавод?», Никитин В.А. ответил: «Машиностроители не собрали команду, и меня взяли к себе радиозаводчане».

Позднее, в этом же 1963 году, в районе Пушкинских гор, на берегу реки Сороть, был проведён 1 Областной слёт туристов (более 300 участников). Победили спортсмены Псковского машиностроительного завода, 2-е место занял Великолукский радиозавод, а 3-е – Псковский радиозавод. Данные призёры и были долгие десятилетия сильнейшими командами по ориентированию в Псковской области. По ориентированию было много команд от каждого предприятия (2 мужчины и 2 женщины в каждой команде). Выиграла четвёрка псковмашевцев: Никитин Валентин Алексеевич, Никандрова (впоследствии Никитина) Алла Сергеевна и мастера спорта СССР по лыжам Агапов Виктор Николаевич и Носова (Нестерова) Алла Александровна (ныне старейший псковский ориентировщик – 1937 г.р.).

5). Первый большой успех Никитина В.А. и команды Псковского машиностроительного завода. В 1967 году, в г. Миассе Челябинской области псковские туристы-спартаковцы с Псковского машиностроительного завода стали победителями этих республиканских соревнований среди КФК (коллективов физкультуры).

6). Никитин В.А. – первый мастер спорта СССР в Псковской области. Никитин В.А. – победитель СЗФО России (лето 1976 г., г. Сыктывкар).

7). Никитин В.А. – организатор крупнейших псковских многодневок по спортивному ориентированию – Приз Лиды Рукавишниковой (1975–1978 гг.), Приз Яна Фабрициуса (1979–1980 гг.), организатор и главный судья крупнейших многодневных соревнований в СССР – «Мемориал Героя Советского Союза Александра Матросова» (1981–1990 гг.). В 1988 году было 5543 участника из 156 городов – абсолютный рекорд среди всех многодневок СССР. А также многодневки «Русь-5» (с 1991 г.), «Сказки Псковского леса» (с

1987 г. до 30-ти этапов), «Венок славы Александра Невского» (с 1995 г.).

8). Никитин В.А. – единственный в Псковской области судья по спортивному ориентированию ВСЕСОЮЗНОЙ категории (1983 г.).

9). Никитин В.А. – подготовил 52 мастера спорта СССР и России по спортивному ориентированию, а также более 100 кандидатов в мастера спорта, множество разрядников.

10). Почётное прозвище-позывной «Шеф» дал Никитину В.А. более 45 лет назад КМС по ориентированию Павел Шинковский, член сборной области в семидесятых-восьмидесятых годах 20 века. На протяжении многих десятилетий каждый год в конце летнего соревновательного сезона (октябрь-ноябрь) проводятся традиционные соревнования по спортивному ориентированию «Марафон шефа».

11). Первая судьбоносная для псковского ориентирования встреча двух корифеев – псковича Никитина В.А. и москвича Алёшина Виктора Максимовича состоялась в июле 1971 года во время проведения второго официального международного матча по ориентированию на советской земле «СССР–Болгария», проходившего на границе Палкинского и Печорского районов Псковской области. Никитин В.А. был тогда судьёй-контролёром на одном из КП, а Алёшин В.М. – заместителем главного судьи по дистанциям, руководил мощнейшей бригадой постановщиков, начальников дистанций, создателей карт, среди которых был и будущий ответственный секретарь ФСО России Янин Юрий Брониславович.

12). Алёшин В.М. (со своей бригадой) вместе с Никитиным В.А. проводили на Псковской земле крупнейшие соревнования (1981 г. – первый Чемпионат РСФСР, 1982 г. – второй Чемпионат СССР, 1984 г. – первое Первенство СССР среди взрослых юношей и девушек, 1989 г. – первый Чемпионат СССР среди сильнейших с отбором на чемпионат мира, 1993 г. – первый Чемпионат России среди КФК, первый Чемпионат России по ночному ориентированию и первый Чемпионат России по марафону, чемпионаты среди ВС СССР, ВДВ СССР, различных спортивных обществ, ВОС, спортсменов с ПОДА, все Мемориалы А.Матросова, 1999 г. – первое Первенство России по велоориентированию и многие другие).

Кстати, первая цветная карта на Псковщине была подготовлена Алёшиным В.М. в 1976 г. в ходе проведения 1-го Всесоюзного семинара начальников дистанций для Кубка дружбы социалистических стран (Алоль). Алёшин В.М. – создатель с 1976 г. Всесоюзного учебно-тренировочного центра ориентирования «Алоль».

13). Никитин В.А. (совместно и отдельно) воспитал трех чемпионов мира, чемпиона Европы и чемпионов и призёров нашей страны (СССР и России):

- Никитина Ираида – чемпионка мира в команде и бронзовый призёр Чемпионата Мира среди военнослужащих (СИЗМ) (1993 г. Венгрия), многократная победитнльница чемпионатов СССР и России, 5-е место на Чемпионате Мира среди студентов;

- Гусева Наталья – чемпионка мира по зимнему ориентированию среди ветеранов, девятикратная победительница зимних Кубков СССР;

- Шилов Сергей, КМС по спортивному ориентированию, заслуженный мастер спорта РФ по лыжным гонкам, шестикратный паралимпийский чемпион, семикратный чемпион мира;

- Лайшев Алексей – чемпион Европы среди юношей;

– неоднократные чемпионы СССР и России, в т.ч. среди юниоров и юношей – Никитин Алексей, Юдова (Павлова) Елена, Никитина Ираида, Никитины Иван и Екатерина, Егорова Светлана, Кулаков Андрей и другие. Среди воспитанников Никитина В.А. Сайтеев Иосиф – пятикратный чемпион ВДВ СССР, чемпион ВС СССР и матча ВС СССР–оборонные силы Финляндии, единственный среди псковских ориентировщиков имеет два звания Мастер спорта – по спортивному ориентированию и по военно-спортивному ориентированию.

14). Никитин В.А. – первый среди ориентировщиков России почетный гражданин города (Псков, 2001 г.).

15). Никитин В.А. – с 1988 г. организатор и председатель спортивного клуба ориентирования «Русь», работающего поныне. Спортклуб ориентирования «Русь» имеет диплом Государственного Комитета РФ по физической культуре и спорту «Победитель Всероссийского смотра-конкурса на лучшую постановку физкультурно-оздоровительной и спортивно-массовой работы с детьми, подростками и молодёжью по месту жительства и учёбы» (апрель 2001 г.), а также диплом победителя в номинации «Рекорд» ПЕРВОЙ общественной премии Псковской области «Народное признание–2010».

16). Никитин В.А. с 1967 года более 50-ти лет являлся тренером сборной команды Псковской области.

17). Никитин В.А. – председатель Федерации спортивного ориентирования (ФСО) Псковской области (1972-1988 гг.).

18). Никитин В.А. – почётный член ФСО России, единственный из членов Президиума ФСО СССР и России, кто более 25 лет работал в Президиуме ФСО России и возглавлял комиссию по массовому спорту.

19). Никитин В.А. – инициатор и организатор многоэтапного «Кубка СССР». Он проходил в 1983–1992 гг. в 12 городах СССР, входивших в состав шести союзных республик СССР в 33-х возрастных группах от 11 до 60 лет. Матчевые встречи со спортсменами из Прибалтики продолжаются до сих пор.

20). Никитин В.А. под эгидой СКО «Русь» объединил бригаду из лучших составителей карт, которые подготовили спортивные карты более чем в 35 регионах страны и за рубежом, в том числе для крупнейших соревнований в СССР и России. Никитин В.А. был первым в нашей стране, кто добился успешного проведения соревнований на основе самоокупаемости.

21). Никитин В.А. впервые в СССР в истории спортивного ориентирования привлёк для Всесоюзных соревнований спонсора. На «Мемориале А. Матросова», ставшем этапом Кубка СССР в мае 1988 г., спонсором выступил Витебский телевизионный завод «Витязь».

22). Никитин В.А. – создатель учебно-тренировочных лагерей на территории Псковской области, в которых ежегодно принимают участие сотни псковских и иногородних спортсменов разного возраста.

23). Награды и звания Никитина В.А. Основные: Почетный гражданин г. Пскова, Почётный член ФСО России, Заслуженный работник физической культуры РСФСР, Судья по спорту всероссийской и всесоюзной категории, Отличник физической культуры и спорту России. Награждён многочисленными медалями и нагрудными знаками, в том числе «За подготовку чемпионов СССР, РСФСР и России».

24). Никитин В.А. – родоначальник династии Никитиных, достойной занесения в книгу рекордов Гиннеса:

- девять мастеров спорта СССР и России по спортивному ориентированию:

- сам Никитин В.А. – МС СССР 1976 г., стаж занятий ориентированием – 60 лет;

- Никитина (Никандрова) Алла Сергеевна, супруга юбиляра, – КМС по ориентированию, чемпион области, судья республиканской категории, многолетний главный секретарь всех многодневок на территории Псковской области, стаж занятий ориентированием – 60 лет;

- Никитин Алексей Валентинович – старший сын Никитина В.А., МС СССР (1982), первый чемпион СССР среди юниоров, неоднократный чемпион

СССР и России, призёр Кубков СССР, Универсиады СССР, член сборной команды страны (1982–1985 и 1989–1996 гг.), с 1988 г. возглавляет ФСО Псковской области, неоднократный победитель областного смотра-конкурса «Лучший спортсмен года», организатор областных и всероссийских соревнований, судья по спорту всероссийской категории, Заслуженный тренер России, Почётный член ФСО России, стаж занятий ориентированием – почти с рождения (более 50 лет);

- Никитин Дмитрий Валентинович – младший сын Никитина В.А., МС России (1995 г.), победитель и призёр зональных соревнований и ряда других соревнований, судья по спорту всероссийской категории, тренер по спортивному ориентированию, возглавляет ФСО г. Пскова, судья и главный судья многочисленных соревнований на территории Псковской области, тренер по спортивному ориентированию, стаж занятий ориентированием – почти с рождения (более 45 лет);

- Никитина (Владимирова) Ираида Анатольевна – жена старшего сына, МС СССР (1986 г.), чемпионка мира среди военнослужащих СИЗМ, неоднократная чемпионка СССР и России, участница чемпионатов мира, Кубков Мира, судья по спорту всероссийской категории, судья многочисленных соревнований на территории Псковской области, стаж занятий ориентированием – более 40 лет;

- Никитина (Лязгина) Татьяна Валерьевна – жена младшего сына, МС России (1996 г.), участница и призёр чемпионатов и первенств России, судья по спорту всероссийской категории, педагог дополнительного образования в ЦДЮТиЭ, стаж занятий ориентированием – 34 года;

- Никитин Иван Алексеевич – внук старшего сына, МС России (2006 г.), член национальной сборной команды России, неоднократный чемпион России, участник чемпионатов мира, Европы, этапов Кубка Мира, организатор соревнований различного уровня на территории Псковской области и России, стаж занятий ориентированием – с раннего детства – более 25 лет.

- Никитина (Попович) Екатерина Леонидовна – супруга внука со стороны старшего сына, МС России (2012 г.), член национальной сборной команды России, неоднократная чемпионка России, участница чемпионатов мира, Европы, этапов Кубка Мира, стаж занятий ориентированием – с раннего детства – 20 лет.

- Епифанова (Никитина) Анна Алексеевна – внучка со стороны старшего сына МС России, победительница Кубка России, межрегиональных соревнований, судья по спорту 1 категории, судья соревнований различного уровня на территории Псковской области, специалист в области физической культуры и спорта, тренер-преподаватель , стаж занятий ориентированием – с раннего детства – более 15 лет.

- Тимофеева (Никитина) Анастасия Дмитриевна – внучка со стороны младшего сына, МС России, призёр Первенств России, судья по спорту 1 категории, судья соревнований на территории Псковской области, стаж занятий ориентированием – с раннего детства – 16 лет.

- Никитина Мария Дмитриевна – внучка со стороны младшего сына, 1 разряд по ориентированию, судья по спорту 3 категории, судья соревнований на территории Псковской области, стаж занятий ориентированием – с раннего детства – 13 лет.

- Епифанов Виталий Валерьевич – супруг внучки со стороны старшего сына, 2 разряд по спортивному ориентированию, судья 3 категории, судья соревнований на территории Псковской области, стаж занятий ориентированием – 5 лет.

- Никитин Виктор Иванович – правнук со стороны внука старшего сына, 3-ю разряд, стаж занятий по ориентированию – 4 года.

Уникальный факт – четыре поколения Никитиных участвуют в соревнованиях по спортивному ориентированию!

25). Символ счастья и подарок судьбы Никитина В.А., по словам юбиляра: «Это моя жена, Алла Сергеевна, с которой я прожил душа в душу уже 57 лет. Хорошо, когда рядом с тобою человек, который тебя может понять, поддержать, простить, а когда надо – и покритиковать конструктивно. Тогда можно жить и новые планы строить».

Левин Григорий Натанович,
спортивный клуб ориентирования
«Русь», г. Псков

Семья Никитиных

«ЛУЧШЕ ЗАЖЕЧЬ СВЕЧУ, ЧЕМ ХУЛИТЬ МГЛУ»

К 90-летию Никиты Владимировича Благово



Накануне девяностолетнего юбилея одного из основателей спортивного ориентирования в нашей стране Никиты Владимировича Благово я с большим удовольствием принял приглашение посидеть за чашкой чая в его скромной питерской квартире. Я имею честь быть знакомым с этим незаурядным человеком (я бы не постеснялся назвать его Человеком с большой буквы, но, зная его скромность, опасаюсь, что он может этого не одобрить) на протяжении более чем пятидесяти лет и, не буду скромничать, пользуюсь его доверием. Отчасти именно благодаря этому и взял на себя инициативу задать юбиляру несколько вопросов, касающихся не только нашего вида спорта, но и его жизненной позиции, сформировавшейся на протяжении весьма непростого и неоднозначного периода в истории нашей страны.

А.Ш.: Представление о том, какое образование человек хочет получить и чему он хотел бы посвятить свою жизнь, начинает, как правило, формироваться «с младых ногтей». Другое дело, что детские мечты постепенно трансформируются, приходят в соответствие с объективными реалиями, и далеко не всегда дело заканчивается так, как это виделось ранее. Как сложились ваши детские и юношеские годы? Что повлияло на выбор учебного заведения?

Н.Б.: Детство у меня оказалось малорадостным. Мне отдала свою жизнь мама при моём появлении на свет. Отец почти тотчас исчез. Его обязанности оформил на себя брат мамы. Он, бабушка Вера Николаевна и дедушка Михаил Николаевич Художиловы занимались моим воспитанием, старались окружить теплом. Но этому с раннего детства стали мешать репрессии – дважды арестовывали дедушку (счетовода артели), в 1937 г. на моих глазах арестовали дядю Николая Михайловича Художилова, кочегара паровоза. Бабушка со мной стояла в очередях на Шпалерной (возможно, вместе с А.А. Ахматовой), пока не сообщили – осуждён без права переписки, что, как теперь известно, означало расстрел. Теперь я знаю, что двадцать семь моих родственников были неправедно арестованы и осуждены, шесть из них расстреляны, двое умерли в лагере. Страх, осознание отсутствия справедливости, некая ущербность поселились во мне надолго.

Читать научился рано. Увлекался Жюлем Верном, Стивенсоном, Фенимором Купером, Миклухо-Маклаем, нравились «Охотничьи рассказы» Тургенева. Тогда и зародились первые робкие мечты о путешествиях. Приняли сразу во второй класс, в третьем не учился, началась блокада. Дедушка умер от голода на моих глазах, слабела бабушка. По последнему ладожскому льду меня эвакуировали в пос. Ис Свердловской области, центр добычи платины в СССР. Вернулся весной 1944 г., отец взял меня в свою новую семью, где ко мне отчётливо относились как к нежеланному пасынку. Продолжил учёбу в шестом классе пятой мужской средней школы на Васильевском острове, которая, как выяснилось много позже (в середине 1980-х гг.), была до 1918 г. школой Карла Мая. Учился средне, точные науки (алгебра, геометрия) давались труднее. Осенью 1946 г. в восьмом классе познакомился с Толей Муравьёвым, уверенным в себе и своих знаниях отличником. Моё желание попробовать продолжить образование в ЛГУ отец обрезал «на корню», сказав, что надо быть инженером, а не учить охламонов за мизерную зарплату. Вместе с Толей я поступил в ЛЭТИ. Учился опять-таки не без труда.

А.Ш.: Были ли какие-нибудь трудности в процессе обучения, возможно, связанные с увлечением туризмом? Ведь Вам удалось стать Мастером спорта СССР по туризму, чего невозможно достичь без того, чтобы посвятить этому практически все свободное время.

Н.Б.: В туристскую секцию, основанную Львом Лебёдкиным *(ставшим впоследствии наряду с Н.В. Благово одним из основателей спортивного ориентирования в городе и стране – прим. ред.)*, мы записались сразу. И с первого же простого похода стало интересно, прежде всего, с познавательной точки зрения, хотя с повышением категорийности похода рос и вес рюкзака, переносить который было всё тяжелее из-за моего совсем не атлетического телосложения. С тех пор все каникулы, а затем и отпуска посвящал только походам. Получив право быть руководителем, старался организовывать путешествия по малоизвестным маршрутам, о разрядах особенно не думал, хотя в секции был план и в его выполнение надо было вносить и свою долю. Кольский полуостров, Кавказ, Восточные Саяны, Приполярный Урал, Алтай, Кодарский хребет (Восточная Сибирь) и, наконец, в 1970 г. – Камчатка, последний район, поход по которому принёс 1 место в классе зимних походов высшей категории сложности на первенстве СССР. Вот в таких краях мне довелось побывать, передвигаясь пешком или на лыжах. Туризм познакомил меня со многими прекрасными людьми, ставшими на долгие годы истинными друзьями, проверенными в трудных условиях. Очень грустно осознавать, что почти все они ушли в мир иной. Учёбе туризм не мешал, но очень увлёк, привил много практически полезных навыков, прибавил уверенности в себе (чего всегда не хватало, этму способствовало многолетнее пребывание в роли пасынка), расширил область географических и природных знаний благодаря чтению соответствующей литературы. Туризму и туристам я очень благодарен и поныне.

А.Ш.: В СССР успешность человека оценивалась прежде всего и чаще всего по результатам деятельности «по месту основной работы». Как Вы сами оцениваете результаты своей инженерно-конструкторской деятельности? Считаете ли Вы, что сделали на этот поприще все что могли, умели и, главное, хотели сделать?

Н.Б.: Свою трудовую деятельность я начал в 1955 г. в должности инженера-конструктора Ленинградского отделения Всесоюзного проектно-конструкторского института «Теплоэлектропроект» (ЛОТЭП), об интеллигентном коллективе которого я до сих пор храню самые добрые воспоминания. Организовал туристскую секцию, и каждую субботу наша дружная группа отправлялась в поход по Карельскому пере-

шейку. Служба меня не увлекала, но и не тяготила. Никаких служебных целей перед собой я не ставил. Однако со временем возникло желание не только чертить и проектировать, но и увидеть оборудование и его работу. В 1959 г. я, по совету отца одной из сослуживиц, перешел в ЦКТИ им. И.И.Ползунова, где и трудился до выхода на пенсию в 1992 г. Звёзд с неба не хватал, но к делу относился добросовестно и ответственно, как и во всех других случаях. От написания диссертации отказался, полагая, что не смогу внести судьбоносный вклад в теплоэнергетику. Одна из наиболее значимых выполненных мною работ в Усть-Илиме была признана лучшей на Всесоюзном конкурсе, что было отмечено предоставлением мне возможности приобрести машину (за свой счёт) вне очереди, по квоте Института. Повторю и здесь – никаких научных целей перед собой не ставил, просто честно трудился.

А.Ш.: К чему Вы стремились, оказавшись на посту руководителя городской секции (а впоследствии и федерации) спортивного ориентирования? Какие задачи ставили перед собой и своими соратниками?

Н.Б.: Туризм и всё в большей степени спортивное ориентирование были для меня хорошей отдушиной. Буквально с каждым днём я убеждался, что занятия ориентированием действительно интересны, полезны (чего стоит только один пример – превращение инвалида по сердцу М.М. Маловой в мастера спорта!) и доступны многим. Именно поэтому я бескорыстно отдавал всё своё время и все свои силы на его развитие, преодолевал непонимание чиновников, «пробивал» всевозможные мероприятия (как непросто было включить спортивное ориентирование в программы Спартакиад!) и решения, от организации матчей, поездок, награждений, публикаций в СМИ. Я искренне верил в то, что приношу пользу людям. К своим соратникам всегда относился доброжелательно и с уважением. Рождённый на берегах Невы, всегда горячо желал успехов, побед именно нашей команде, нашим спортсменам. Очень радовался первой командной победе в 1969 г. на IV Всесоюзных соревнованиях в Брянске, радовался каждому новому мастеру спорта и уж тем более чемпиону (или чемпионке) страны. И уж конечно хотел провести у нас первый чемпионат СССР, хотя очень сомневался в возможности исполнения этого желания. Много лет спустя, когда эта тема возникла в беседе с Борисом Ивановичем Огородниковым, он неожиданно произнёс: «Твой авторитет, авторитет ленинградской федерации тогда был так высок, что у нас, москвичей, в то время другой мысли даже возникнуть не могло!». Такого мнения я в 1980 г. не знал, но честь города и его достоинство всегда и везде энергично отстаивал. *(Никита Владимирович – член президиума Центральной секции ориентирования в 1966-1977 гг., единственный ныне здравствующий из состава первого созыва – прим. ред.).*

А.Ш.: Вы один из немногих, кто вошел в одну реку дважды. Я имею в виду ваше возвращение на пост руководителя городской федерации в 2003 году после двадцатилетнего перерыва. Какие различия в деятельности федерации бросились вам в глаза в первую очередь? Когда, на ваш взгляд, такой общественный орган как городская федерация ориентирования мог работать продуктивнее – в СССР или в новой России?

Н.Б.: Я непросто принял предложение В. Н. Белозёрова вновь попробовать свои силы, поскольку несмотря на предупреждения С. А. Казанцева, всё же надеялся принести пользу, улучшить состояние нашего вида спорта в городе, рассчитывал на должную под-: люди в окружении, чиновники в спор-

1969 г., сборная Ленинграда – победитель Всесоюзных соревнований в Брянске

ткомитете, которые не выказывали особого желания вникать в наши проблемы и уж тем более решать их. Если в 1966-1983 гг. я, как правило, решал все важные вопросы у председателя ЛОС по туризму М.С. Агеенко или его заместителя О.В. Квятковского, позднее – у зам. председателя Спорткомитета А.И. Иссурина и его преемника Ю.М. Ульмана, то теперь всё сводилось к общению с инструктором, человеком весьма самоуверенным, смотревшим на непонятный ему вид спорта как на досадную обузу. Т.е. раньше поддержка и взаимопонимание были намного лучше. Спортивное ориентирование в Совете по туризму было достаточно уважаемым и поддерживаемым, в том числе и вопросах выхода на международную арену, хотя все складывалось не так просто. А в городском спорткомитете, как ни крути, мы одна из последних спиц в их колесе, сколько бы медалей не завоёвывали на разных уровнях. ФСО СПб 2003-2007 гг. уже не была коллективом единомышленников, чему было много причин, объективных и субъективных. Я очень жалею, что не был президентом в пору празднования 50-летия ориентирования в 2009 г., проведённого городской федерацией на очень низком, недостойном этой даты уровне, увы…

А.Ш.: Судя по тому участию, которое Вы приняли в подготовке торжественного мероприятия, посвященного шестидесятилетию первого соревнования по ориентированию в 1959 году, которое по Вашей инициативе, было признано точкой отсчета в истории спортивного ориентирования в России, Вы продолжаете следить за развитием спортивного ориентирования как в стране, так и в Санкт-Петербурге. Удовлетворены ли Вы тем, насколько развит в настоящее время наш вид спорта в городе, стране, мире, или хотелось бы большей известности и популярности? Как вы оцениваете деятельность вашего преемника, Дениса Васильевича Куприенко, которому питерские ориентировщики оказывают доверие на протяжении значительного периода времени? Возможно, он повторит или «побьет» Ваше достижение, ведь он прошел уже не менее половины пути к двадцатилетнему рубежу? Что Вы можете ему пожелать накануне своего юбилея?

Н.Б.: Продолжая ответ на предыдущий вопрос, отмечу, что 60-летие прошло лучше, но не намного. Многое из предложенного мною в феврале 2018 г. так и не было выполнено. Министерство спорта РФ и Спорткомитет СПб никак не отреагировали на это событие, СМИ тоже. «Не щадя живота своего» и финансовых средств, преимущественно личных, трудились Д.В. Куприенко и А.Ю. Шелёхин. Удовлетворён тем, что ФСОР признала 19 июля 1959 г. как дату основания спортивного ориентирования в нашей стране. Этому событию был посвящен отдельный номер журнала «Азимут», за что я также благодарен руководству Федерации спортивного ориентирования России и редколлегии журнала. Накануне юбилея, по моей инициативе и при непосредственном участии в ее написании, была издана книга «Первые Азимуты на берегах Невы», что также можно рассматривать как событие неординарное. За положением дел в петербургском ориентировании детально не слежу, заглядываю на сайт редко, после перенесённого в 2020 году КОВИДа не могу сесть за руль и поэтому не езжу на соревнования, к тому же хуже стало дыхание. По-прежнему сожалею об отсутствии в СПб, городе-родоначальнике спортивного ориентирования, чемпионов мира в личном зачёте. Полагаю, что состояние петербургского ориентирования оставляет желать лучшего. О причинах рассуждать не буду, это вопрос сложный и многогранный. Ситуация в стране, судя по журналу «Азимут», вполне достойная, побед много, только вот опять-таки наших (питерских) маловато. О состоянии ориентирования в мире судить мне трудно. Вроде бы стран, членов ИОФ, теперь много, но неолимпийский статус говорит сам за себя. Нужен ли и возможен ли олимпийский – трудно сказать. Но смотрите, сколько за последнее время появилось новых видов программы (велосипед, трейл-ориентирование) и как ИОФ преуспела в их популяризации. Отношение к Д.В. Куприенко у меня хорошее, полагаю, что он искренне старается в меру своих сил и возможностей. Ему, пожалуй, немного недостаёт характера при взаимоотношениях с чиновниками, умения отстаивать наши интересы, несмотря на их (чиновников) глухоту, несмотря на неолимпийский статус спортивного ориентирования; также маловато у президента крепких и активных соратников. Пусть он побьёт моё «достижение», но с более значительными успехами, спортивными и организационными.

А.Ш.: Особого внимания и уважения заслуживает ваша деятельность на историческом и просветительском поприще. Пусть речь идет всего лишь об истории одного учебного заведения, в котором Вам довелось учиться. Но, отчасти благодаря и Вам, о школе Карла Мая узнали те, кто интересуется историей нашего города, страны, а также такой сферой деятельности как педагогика и образование. Если учесть и Ваши исследования в области генеалогии, то можно предположить, что Вы, наконец, обрели то, к чему шли долгие годы. Так ли это?

Открытие памятного знака на месте проведения первых в России соревнований по ориентированию

Н.Б.: Да, Вы правы. Оглядываясь в прошлое, признаюсь, что не жалею о расставании с ориентированием, произошедшем к тому же при не самых приятных обстоятельствах. Позволю себе нескромно изречение древних латинян – Feci quod potui, faciant meliora potentes («Я сделал всё, что мог, пусть, кто может, сделает лучше»). Сделали ли лучше мои последователи, судить не мне, возможно Вам. Благодаря встрече с академиком Дмитрием Сергеевичем Лихачёвым в 1987 г. я направил свою энергию в очень интересном и тоже весьма полезном направлении. Действительно, благодаря мне возвращено из небытия имя замечательного педагога К.И. Мая, стали известны достижения созданной им школы, имена видных выпускников, сняты фильмы, написаны мною книги, наконец основан Музей (в мае 2022 г. ему исполнится 27 лет!), который четыре года тому назад получил статус государственного (это уникальный случай, по словам председателя Комитета по культуре). Этого добиться было ОЧЕНЬ сложно, но теперь штат музея состоит из 8 человек, ежегодно мы проводим 120-150 экскурсий. Что касается генеалогии, то меня погрузила в эту интереснейшую науку моя необычная фамилия, историю которой давно хотелось узнать. Многолетняя работа во многих архивах увенчалась книгой «Шесть столетий рода Благово». Со дня основания я являюсь членом РГО (Русского генеалогического общества), состоял вице-президентом, являюсь до сих пор членом Совета (президиума). Много лет с удовольствием консультировал по этой теме школьников в ГДТЮ, рецензировал их работы, председательствовал в городском жюри. Этим отрезком жизни действительно во многом доволен, хотя и здесь не обходится без трудностей (но где их не бывает). Без малейшего намёка на какие-то особые заслуги с моей стороны скажу, что отмечен Международными премиями им. Н.К. Рериха (2005 г.) и Д.С. Лихачёва (2010 г.), Анциферовским дипломом и даже медалью «За заслуги перед Санкт-Петербургом» (2020 г.).

А.Ш.: В Ваших работах, посвященных истории школы Карла Мая, не обошлось (и не могло обойтись) без рассмотрения проблем образования, воспитания, то есть, проще говоря, без рассмотрения педагогических проблем. Я много лет работал и тренером, и преподавателем, но вплотную столкнулся с этими проблемами только в последнее время, работая в Санкт-Петербургском суворовском военном училище. Испытывая огромное удовлетворение от общения с подрастающим поколением, я был в то же время глубоко разочарован формальным, бюрократическим и демонстративно псевдонаучным подходом к аспектам педагогической деятельности со стороны вышестоящих органов и инстанций. Каково Ваше мнение по этому поводу? И, в целом, считаете ли Вы себя связанным с педагогической (проще говоря, воспитательной) деятельностью?

Н.Б.: Я не профессиональный педагог, но моя деятельность в Музее безусловно является просветительской вообще и воспитательной в первую очередь. Я полностью разделяю мнение Диогена Синопского, провозгласившего 2400 лет тому назад: «Если хотите иметь здоровое государств, начните с ВОСПИТАНИЯ юношей». Ему в последующие века вторили многие великие мыслители. А Д.С. Лихачёв в предисловии к моей первой книге отметил, что «Главная цель школы – воспитание, образование должно быть подчинено воспитанию», ибо люди от природы одарены разными способностями и со временем достигают разного положения в обществе, но каждый человек Может и Должен быть воспитанным. К огромному сожалению, воспитание давно находится на очень низком уровне, что является причиной массы отрицательных явлений, о которых ежедневно и ежечасно сообщают СМИ. Я полностью разделяю принципы гуманной педагогики Карла Мая, дававшие прекрасные результаты и, увы, отвергнутые новой властью. Вспоминаю, что недаром великий П.П. Семёнов-Тян-Шанский (восемь его потомков учились «у Мая») на одной из юбилейных встреч произнёс, обращаясь к бывшим воспитанникам этой школы: «Все вы после окончания этого учебного заведения достигли разного положения в обществе, чинов, званий, наград, но важно не это, важно то, ни один из вас не пал нравственно». Конечно, современная педагогическая система очень далека от необходимого, что, повторюсь, и определяет во многом нынешнее состояние общества.

В заключение позволю себе заметить, что большую часть жизни я внутренне, в какой-то степени подсознательно, старался руководствоваться девизами: «Лучше зажечь свечу, чем хулить тьму» и «Жить по совести, бороться до конца», хотя, конечно, это не всегда удавалось.

Нам хочется пожелать Никите Владимировичу долгих лет жизни и дальнейших творческих успехов. А со своей стороны сделать все, чтобы созданный при его активном участии наш любимый вид спорта становился все более популярным и узнаваемым.

С юбиляром беседовал А. Ширинян

С президентом IOF Лехо Халдна

СОЦИАЛЬНО-ЭКОНОМИЧЕСКАЯ РОЛЬ СПОРТИВНОГО ОРИЕНТИРОВАНИЯ В СОВРЕМЕННОМ МИРЕ

Ходанович А.Н.

В «Стратегии развития физической культуры и спорта в Российской Федерации на период до 2030 года» развитие спорта провозглашается приоритетным направлением социально-экономической политики РФ, что аргументируется фундаментальной значимостью спорта в оздоровлении нации, повышении культуры населения и формировании благоприятного имиджа государства на международной арене. Начало интеграции спорта в экономическое пространство, и активная коммерциализация спортивной индустрии датируются XX веком, ознаменовавшемся интенсификацией процессов технико-технологического эволюционирования; институциональными и социальными перестройками в общественном устройстве; возросшей потребностью населения в физической активности, детерминировавшем востребованность спортивных товаров и услуг. В свою очередь, популяризация спорта и масштабизация спроса на него продиктовали кардинальные трансформации в экономических отношениях в спортивной области – модернизирована макроэкономическая среда, осуществлены глубокие структурные перестройки в системе спортивных организаций, сформирована полноаспектная спортивная инфраструктура, монетизирована деятельность конкурентоспособных спортивных клубов, команд и федераций [И.А. Зайцева, 2015].

Сегодня спортивная индустрия – полноценный, полновесный, полноправный субъект экономических отношений и эффективный инструмент социально-экономического развития, способствующий динамичному наращиванию человеческого и социального капитала. В новой экономике, характеризующейся гибкостью, инновационностью, прогрессивностью, спорту принадлежит особенная роль – стимулятора экономического и общественного воспроизводства. О возрастающей роли спорта в экономической области свидетельствует тенденция систематического повышения качества и численности теоретических и экспериментальных исследований, посвященных спорту в экономике и бизнесе. С 1988 г. в экономике активно формируется новое научное направление «Экономика спорта», изучающая экономические, социологические, психологические и правовые аспекты спорта. На современном этапе предметное поле экономики спорта формируют следующие вопросы – рынки и регулирование, права собственности, ассиметричная информация, дизайн институтов, провалы рынка, контракты, стимулы, конкурентность профессионального спорта, коммерциализация спортивной отрасли, инвестирование и т.д. [А.В. Иглин, 2018].

Массовый и профессиональный спорт, как сферу предпринимательской деятельности целесообразно дифференцировать на несколько ключевых взаимосвязанных рынков (рис. 1).

По данным Росстата, в 2019 г. рынок спортивной индустрии достиг 100 млрд. долл. США, что эквивалентно 0,1 % мирового ВВП. Прогнозируется, что к 2024 году данный показатель возрастет до 144 млрд. долл. США, из них 80 млрд. долл. США будет приходиться на сегмент спортивного оборудования. В странах ЕС спорт формирует 3 %ВВП, что сопоставимо с показателями сельского хозяйства, лесоводства и рыболовства, т.е. вклад спортивного бизнеса в экономическое развитие не уступает вкладу отраслей федерального сектора. В России автономный показатель доли спорта в ВВП отсутствует, вклад спорта оценивается в рамках сектора туризма, вклад которого в ВВП в 2019 г. оценивается в3,9 % [И.В. Солнцев, 2012].

В 2019 г. доходы мировой спортивной отрасли составили 167 млрд. долл. (рис. 2), что выше аналогичного показателя за 2006 год на 60 млрд. долл. В структуре доходов превалируют доходы из спонсорства (30 %), далее дохо-

Рис. 1. Основные рынки спортивной отрасли.

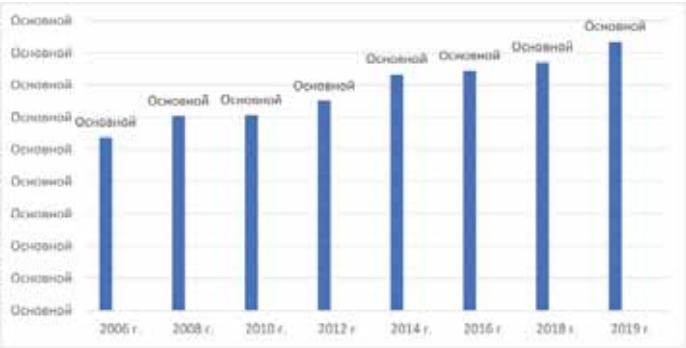

Рис. 2. Доходы мировой спортивной отрасли, млрд. руб.

ды от продажи билетов (20%), продажи прав на медиатрансляции – 25 %, продажи спортивных товаров – 14 %.

По оценке Министерства спорта РФ, доходы отечественного спортивного рынка в 2019 г. составили 715 млн. долл., что на 0,2 % выше показателя 2014 г. В целом, вклад XXII Зимних Олимпийских игр в Сочи в рост ВВП РФ оценивается в 0,3 процентных пункта [А.И. Тимохина 2019]. Крупные международные соревнования значительно популяризируют физическую культуру и спорт в обществе, стимулируя развитие спортивного и событийного туризма, и оказывая синергетический эффект на экономику – увеличивается объем производства и потребления в секторах (строительство, торговля, бизнес-услуги), смежных с турниром; создаются рабочие места; увеличиваются налоговые поступления в бюджеты. Для примера, Чемпионат мира по футболу 2018 г. обеспечил России прирост ВВП в размере 527 млрд. руб., 810000 новых рабочих мест, 95 млрд. руб. поступлений в бюджет. Однако, доходы спортивного рынка существенно уступают государственным расходам на них – в 2019 г. доходы от продажи билетов на соревнования, спонсорства, прав на трансляции составили всего 715 млн. долларов, а траты бюджетов 3 млрд. долл. В 2019 г. в рамках реализации государственной программы «Развитие физической культуры и спорта» бюджетом выделено 51,57 млрд. рублей, в 2020 г. – 50,47 млрд. рублей, в 2021 году бюджетные ассигнования составят 43,72 млрд. рублей.

Повышение финансовой автономности, рентабельности, инвестиционной привлекательности спортивной индустрии в условиях интенсификации процессов коммерциализации и профессионализации сегодня является архиважной задачей. В целях снижения зависимости системы физической культуры и спорта от государственных источников финансирования целесообразно:

1) стимулировать частные инвестиции посредством налоговых послаблений субъектам физической культуры и спорта и организациям, финансирующим их деятельность (снижение ставок на земельный налог, налог на недвижимость / налог на добавленную стоимость, корпоративный подоходный налог для высокотехнологичных компаний, ведущих инновационные разработки в сфере спорта);

2) финансирование на базе показателей эффективности (оказание государством дифференцированной финансовой помощи спортивным клубам и федерациям в соответствии с единой методикой оценки эффективности их деятельности);

3) краудфандинг (создание специализированной онлайн-платформы для финансирования малозатратныхспортивных проектов со стороны некоммерческих организаций и населения);

4) эндаумент-капитал (учреждение эндаумент-фондов, обеспечивающих финансовую поддержку массовому и детско-юношескому спорту);

5) грантовая поддержка (поддержка спортсменов высших достижений некоммерческими фондами в соответствии с показателями их результативности).

В условиях дефицита государственных финансовых ресурсов, доминирующее значение приобретают экономичные виды спорта, среди которых одну из лидирующих позиций занимает спортивное ориентирование. Спортивное ориентирование является бюджетным видом спорта, как для организаторов соревнований, так и для их участников. Материально-техническая база в кроссовых видах ориентирования состоит из: формы, спортивной карты, станции отметки, чипа, спортивного компаса, оборудования для организации арены соревнований. Для проведения занятий и соревнований по спортивному ориентированию не требуется аренды зала/площадок, дорогостоящих снарядов, оборудования. Летом одежда ориентировщика варьируется в зависимости от погодных условий, главным образом, это тренировочный костюм, защита ног, очки, обувь с шипами, фонари. Физический износ одежды и снаряжения в спортивном ориентировании зависит от их корректной эксплуатации [А.А. Аввакуменков, 2019].

Спортивное ориентирование характеризуется высокой адаптивностью и вариативностью – на современном этапе существует кроссовое ориентирование, велоориентирование, лыжное ориентирование, ориентирование по тропам. Соревнования по спортивному ориентированию проводятся в любое время года и суток, для людей разного возраста и уровня физической подготовки (в том числе, для лиц с поражением опорно-двигательного аппарата и лиц с нарушением слуха). Доступность, многоплановость, результативность спортивного ориентирования детерминировали его популярность, как в массовом, так и профессиональном спорте. Спортивное ориентирование – это не только спорт высших достижений, но и спорт для всех (на трассах одновременно соревнуются 8-ми летние дети и пенсионеры).

В настоящий период спортивное ориентирование возведено в статус социально-значимого национального вида спорта, порядка 67 субъектов в Российской Федерации имеют региональные федерации спортивного ориентирования. Сегодня активно проводятся матчевые встречи сборных команд школьников, студенческие соревнования, Чемпионаты Европы, Чемпионаты Мира, Всемирные игры по спортивному ориентированию.

Вышеописанные характеристики спортивного ориентирования обуславливают роль данного вида спорта в социально-экономическом развитии общества, которая наиболее рельефно проявляется по следующим направлениям:

1. Повышение качества рабочей силы и человеческого капитала. Спортивное ориентирование обеспечивает единство физической и интеллектуальной подготовки индивида. В отличие от других видов спорта, где внимание акцентировано преимущественно на физическом воспитании, в спортивном ориентировании удовлетворяются также психоэмоциональные и познавательные потребности личности. Систематические занятия по спортивному ориентированию многократно повышают уровень функционального состояния организма, активизируют мыслительную, мышечную и мнемическую деятельность, что, в свою очередь, оказывает колоссальное созидающее воздействие на трудоспособность человека и, в конечном итоге, рост производительности общественного труда.

Способствуя комплексному, балансному совершенствованию физических и интеллектуальных возможностей работников, повышению их жизненной активности и творческого потенциала, спортивное ориентирование обеспечи-

вает наращивание человеческого капитала и рациональное использование трудовых ресурсов. На внутрифирменном уровне эффективность спортивного ориентирования (и спорта, в целом) иллюстрируют показатели производительности труда; на региональном и федеральном уровнях – ВВП и благосостояние общества. Особый вклад спортивное ориентирование вносит в сохранение ментального, физического и умственного здоровья студентов – будущих специалистов и руководителей народного хозяйства. В ходе тренировок реализуются основные условия саморазвития и самовоспитания студентов:

– работа с картой и решение навигационных задач движения на местности развивает пространственное мышление;

– поиск индивидуальных тактических приемов и оптимальных способов прохождения трассы совершенствует логическое мышление (служащее фундаментальным условием повышения компетентности будущих специалистов);

– преодоление огромного количества препятствий, требующее напряжения волевых усилий и дисциплинированности, мобилизует морально-волевые качества студентов;

– фиксирование карты местности в памяти развивает ее по всем параметрам: объем, точность воспроизведения и длительность хранения информации;

– многозадачность спортивного ориентирования оптимизирует работоспособность и психоэмоциональную устойчивость [А.Н. Ходанович, 2021].

2. Оздоровление нации и минимизация экономических потерь. Двигательная активность, реализуемая в рамках спортивного ориентирования, максимизирует выносливость организма, увеличивает продолжительность жизни, формирует стабильный эмоционально-положительный фон, способствует успешной трудовой деятельности. Занятия спортивным ориентированием благотворно влияют на физическое и душевное здоровье нации, ее мировоззренческие и идеологические парадигмы. В свою очередь, состояние здоровья нации диктует уровень социально-экономического развития государства – неудовлетворительное общественное здоровье эквивалентно колоссальным хозяйственным потерям, маргинализации населения и дестабилизации культурной среды. Первичные признаки деградации (пьянство, наркомания) в долгосрочной перспективе транспонируются во вторичные: психические и сердечно сосудистые заболевания, самоубийства, инвалидность, невыходы на работу. О негативном влиянии социальных болезней на социально-экономическое положение развитых стран свидетельствуют статистические данные, согласно которым потери от алкоголизма, наркомании и курения, выраженные в пропуске работы, простоях и снижении производительности труда, составляет более 5 млн. евро в день. Массовое спортивное ориентирование (и остальные виды спорта) призваны противоборствовать разрушительным социальным явлениям, выступая действенной альтернативой сигаретам, алкоголю и наркотикам [С.А. Казанцев, 2014].

3. Социализация людей с ограниченными возможностями здоровья (далее-ОВЗ). Спортивное ориентирование предоставляет возможность участия в соревнованиях широкой категории лиц. В России ежегодно проводятся Чемпионат по спортивному ориентированию среди лиц с поражением опорно-двигательного аппарата и Чемпионат по спорту глухих (спортивное ориентирование). Одной из разновидностей ориентирования, приспособленной к потребностям лиц с ОВЗ, является ориентирование по тропам (Трейл-О). Приобщение людей с ОВЗ к занятиям по Трейл-О имеет важнейшее социальное значение – это обогащение досуга, социальная интеграция, повышение качества жизни, укрепление здоровья, наращивание социальных контактов, ощущение сопричастности к общественной жизни.

4. Удовлетворение рекреационных потребностей граждан. Спортивное ориентирование обеспечивает полноаспектное, полномасштабное удовлетворение потребностей граждан в физическом и интеллектуальном отдыхе, восстановлении трудового и эмоционального потенциала, развлечениях и содержательном проведении досуга. Спортивное ориентирование, вовлекая в свою орбиту миллионы людей, выступает базовым элементом процесса реабилитации, восстановления и воспроизводства качественной рабочей силы, что, в свою очередь, продуцирует несколько полезных социально-экономических эффектов: сокращение потребления алкоголя/табака, оздоровление населения, снижение государственного финансирования разнообразных физкультурно-спортивных программ.

5. Увеличение продолжительности жизни и трудоспособного возраста населения. Занятия спортивным ориентированием позволяют максимизировать физическую активность граждан, продлить трудоспособный возраст людей, увеличить продолжительность их жизни, что подтверждается результатами многочисленных экспериментальных и эмпирических исследований. В условиях интенсификации демографического кризиса (снижения рождаемости и старения населения) проблемы продления трудоспособного возраста приобретают первостепенное значение.

Таким образом, спортивное ориентирование располагает огромным потенциалом в социально-экономическом эволюционировании общества, обеспечивая повышение качества рабочей силы и человеческого капитала; оздоровление нации и минимизацию экономических потерь; социализацию людей с ограниченными возможностями здоровья; удовлетворение рекреационных потребностей граждан; увеличение продолжительности жизни и трудоспособного возраста населения. Дуальность спортивного ориентирования, выражающаяся в синхронном развитии духа и тела спортсмена, формирует условия для гармоничного, всестороннего психофизического воспитания, саморазвития и самосовершенствования граждан. А массовый характер спортивного ориентирования, расширяющий круг лиц, участвующих в соревнованиях, до фактически всех категорий населения (школьники, студенты, пенсионеры, люди с ОВЗ), позволяет минимизировать потребление алкоголя/табака/наркотиков (оказывающих мощное деструктивное воздействие на экономическую систему), тем самым, препятствуя экономическим потерям во всех сферах жизнедеятельности общества.

Ходанович А.Н.
(г. Архангельск)

PUNCHING SYSTEM
СИСТЕМА ОТМЕТКИ

www.sportsystem.ru www.sfr-system.com

Базовая станция SFR U7 простое и надежное устройство. Станция представляет из себя автономный микрокомпьютер, который размещается на КП и осуществляет запись информации в электронные карточки участников.
Питание станции осуществляется от литий-полимерного аккумулятора с интегрированной системой беспроводной зарядки. Корпус станции герметичен (степень защиты IP67) и изготовлен из элиграна - пластифицированного поливинилхлорида, обладающего прекрасным ударопоглощением. Малый вес, компактные размеры и интегрированные крепежные элементы облегчают процесс установки станций.

Станция может работать в нескольких режимах:

Пассивный режим является наиболее эффективным с точки зрения энергопотребления. Станция постоянно находится в спящем режиме, нажатие кнопки вызывает мгновенный переход в рабочее состояние. Данный режим рекомендуется использовать на тренировочных мероприятиях при температуре воздуха выше +5.
В активном режиме станция постоянно ищет карточку. Данный режим предпочтителен к применению на соревнованиях при любых погодных условиях, а также на тренировках при температуре воздуха +5 и ниже. Нажатие кнопки в данном режиме не требуется.
В обоих вышеописанных режимах подтверждением успешной отметки являются звуковой и световой сигналы станции.
Режим маяка используется только с активными чипами и позволяет производить одновременную запись отметки нескольким участникам. Дальность действия станции в данном режиме примерно в 1.4 раза выше, чем в двух вышеописанных, и может быть ещё увеличена с использованием внешнего усилителя. Скорость отметки также выше (в 7 раз). Подтверждающий сигнал только на чипах.

Краткие характеристики:

Функции	Очистка, старт, финиш, контрольный пункт, счетчик кругов
Время отметки	< 0,1 sec (кроме очистки) в пассивном и активном режимах, < 0,015 sec в режиме маяка
Батарея	Перезаряжаемая литий-полимерная 3,7V 2Wh
Радиус действия	5-15 cm, зависит от типа карты и режима работы
Температура эксплуатации	от -20°C до 50°C
Размеры	112 x 50 x 15 mm
Вес	70 g
Класс защиты	IP-67
Поддерживаемые стандарты	ISO 15693 (радиообмен), QI (беспроводная зарядка)
Цвет	Полупрозрачный зеленый

Цена: от 3750 руб.

Цена: от 400 руб.

Чип SFR C4 емкостью 122 отметки - пассивная карточка участника второго поколения. Обладает крайне высокой надежностью, число циклов перезаписи - не менее 10000 (30 лет ежедневных дистанций!). Карточка выполнена в формате брелка на палец, повышенное внимание уделено травмобезопасности (мягкий складывающийся корпус).

Краткие характеристики:

Память	122 отметки
Рабочее расстояние	5 cm
Температура эксплуатации	от -25°C до 55°C
Поддерживаемые стандарты	ISO 15693, NFC type V
Вес	10 g
Класс защиты	IP-68

Чип SFR C4 PRO емкостью 122 отметки - активная карточка участника второго поколения. Обладает всеми достоинствами чипа SFR C4, доступна бесконтактная отметка при работе станций в режиме маяка. Ожидаемый ресурс батареи - до 7 лет использования. Световой сигнал подтверждения отметки (синий светодиод).

Краткие характеристики:

Память	122 отметки
Рабочее расстояние	5 - 120 cm, зависит от режима работы и типа станции.
Температура эксплуатации	от -20°C до 55°C
Поддерживаемые стандарты	ISO 15693, NFC type V
Вес	12 g
Класс защиты	IP-68

Цена: от 900 руб.

СПОРТИВНАЯ ЭКИПИРОВКА