




INTERNATIONAL ORIENTEERING FEDERATION

# IOF SPRINT CLINIC for HLE

**СПРИНТЕРСКАЯ ЭСТАФЕТА**

Janos Manarin



INTERNATIONAL ORIENTEERING FEDERATION


**Спринтерская эстафета - это высокоскоростное состязание между смешанными командами. Она проходит в городской и парковой среде. Формат представляет собой сочетание Спринта и Эстафеты. Всего четыре этапа, на первом и последнем этапе бежит женщина.**



INTERNATIONAL ORIENTEERING FEDERATION

## **Планирование дистанций**


Для соревнований требуется относительно небольшая площадь (особенно с использованием пробегания через арену). Соревнование должно быть легко понятным для зрителей. Телевидение должно транслировать как минимум 70-80% дистанции. Должна быть 75-минутная прямая трансляция; 15 минут должно быть выделено для трансляций вступления, интервью и церемоний награждения. Следует использовать пробегание через арену, если это возможно, без чрезмерного ухудшения качества дистанции. Когда на дистанции присутствует всестороннее телевизионное освещение, пробегание через арену требуется не всегда. Два круга на этап следует использовать, если есть пробегание арены, с одной петлей, напечатанной на каждой стороне карты. Должна применяться система рассеивания. Требуется GPS и бесконтактная система отметки.



INTERNATIONAL ORIENTEERING FEDERATION

В спринтерской эстафете каждая национальная федерация может заявить одну команду, состоящую из 4 членов команды, из которых как минимум двое должны быть женщинами. Неполные команды и команды со спортсменами из разных стран не допускаются. Ни при каких обстоятельствах в соревновании не могут участвовать лица, не являющиеся участниками данных соревнований.

Масштаб карты для Спринта  
(Спринтерской Эстафеты) должен  
быть ~~1:5000~~ or 1:4000.



INTERNATIONAL ORIENTEERING FEDERATION

Время победителя в минутах:

12-15 минут для каждого этапа Спринтерской Эстафеты

55-60 минут – сумма лучшего времени всех этапов


Спринтерской Эстафеты

Передача эстафеты между членами каждой эстафетной команды происходит касанием. Передача эстафеты может быть организована путем передачи карты от финиширующего спортсмена стартующему.



С одобрения IOF Event Adviser организатор может сделать массовый старт не стартовавшим спортсменам поздних этапов.

22.14. После того, как эстафетная команда дисквалифицирована, членам этой команды не разрешается стартовать.



INTERNATIONAL ORIENTEERING FEDERATION

В зоне передачи эстафеты стартующие члены команды должны получить предварительное предупреждение о прибытии членов своих команд.

22.16 Организатор может определить одну или несколько карантинных зон, чтобы не допустить передачу информации не стартовавшим участникам. Организатор определяет время, когда участники и официальные лица команды должны находиться в зоне карантина. Организатор должен предоставить адекватные условия (туалеты, напитки, размещение и т.д.) для тех, кто ждет в карантинной зоне. Если участник или официальный представитель команды пытается войти в зону карантина после установленного срока, им может быть отказано во входе. Участникам и официальным лицам команды не разрешается использовать телекоммуникационные устройства в зоне карантина.



INTERNATIONAL ORIENTEERING FEDERATION

Соревнования заканчиваются для участника, когда он пересекает финишную линию.

Финишное время измеряется по пересечению груди спортсмена финишной линии.

Две независимые системы хронометража, первичная и вторичная должны использоваться на протяжении всех соревнований.


На соревнованиях с массовым или задержанным стартом судьи на финише выносят итоговые решения на основании порядка, в котором груди участников пересекают финишную черту. Член жюри должен присутствовать на финише.



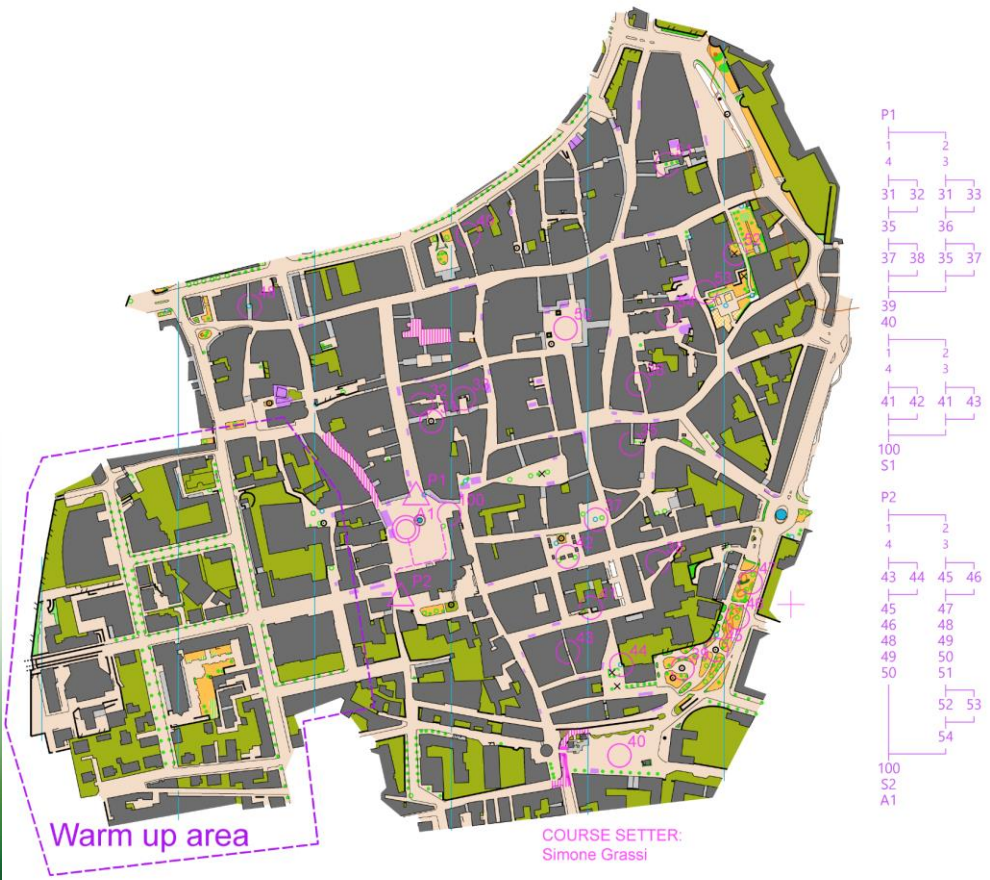


Максимальное время должно быть: 120 минут

Если используется массовый старт или задержанный старт, места определяются порядком, в котором финишируют участники. В эстафетах это будет член команды, стартующий на заключительном этапе эстафеты.




INTERNATIONAL ORIENTEERING FEDERATION





INTERNATIONAL ORIENTEERING FEDERATION





INTERNATIONAL ORIENTEERING FEDERATION



Nokian Tyres World Orienteering Championships 2017  
Viilandi, July 2



The Sponsor



Host



General Sponsors



General Sponsors

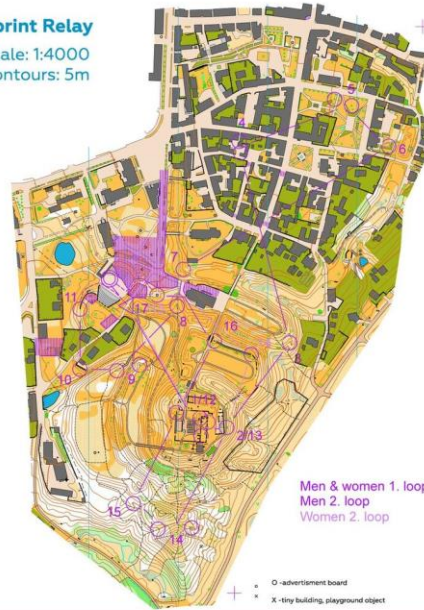


General Sponsors



Official Sponsors

Sprint Relay  
Scale: 1:4000  
Contours: 5m



Men & women 1. loop  
Men 2. loop  
Women 2. loop

○ - advertisement board  
X - t-tying building, playground object

Course setting: Markus Puusepp  
Mapping: Mait Tõnisson  
Copyright: MTÜ MM2007  
Layout: Lauri Väär, Peete OÜ  
Offset printing: Zakeet publishing  
Base Map: Republic of Estonia Land Board



#visitestonia

#woc2017


www.woc2017.ee






INTERNATIONAL ORIENTEERING FEDERATION





INTERNATIONAL ORIENTEERING FEDERATION








INTERNATIONAL ORIENTEERING FEDERATION





INTERNATIONAL ORIENTEERING FEDERATION

