



INTERNATIONAL ORIENTEERING FEDERATION

IOF SPRINT CLINIC for HLE

Нокаут Спринт

Рассеивание и выбор варианта дистанции

РАУНДЫ НА ВЫБЫВАНИЕ((ФИНАЛЫ)

Дистанции основываются на технически сложной концепции дисциплины Спринт.

Для отборочных раундов (раундов на выбывание) на дистанциях может применяться рассеивание.

Необходимо рассмотреть два метода рассеивания:

- **Без рассеивания (No forking)**
(рекомендуется для финала на Чемпионате Мира и Кубках Мира)
- **«Модель выбора дистанции»**, где каждый участник выбирает один из трех вариантов

Старт и финиш могут быть в разных местах, поэтому нет необходимости располагать старт и финиш в одном и том же месте.

ОТБОРОЧНЫЕ РАУНДЫ (ФИНАЛЫ)



Если возможно создать технически сложные варианты дистанций для всех раундов на выбывание, все должны заканчиваться в одном и том же месте (одна арена для QF, SF и F).

Если арена для финалов находится внутри технически сложной местности, возможен проход на арену. Полуфиналы и финал должны заканчиваться на арене. Старт отборочных раундов может быть за пределами арены по организационным причинам (карантин, разминка и т.д.).

ВЫБОР МОДЕЛИ ДИСТАНЦИИ

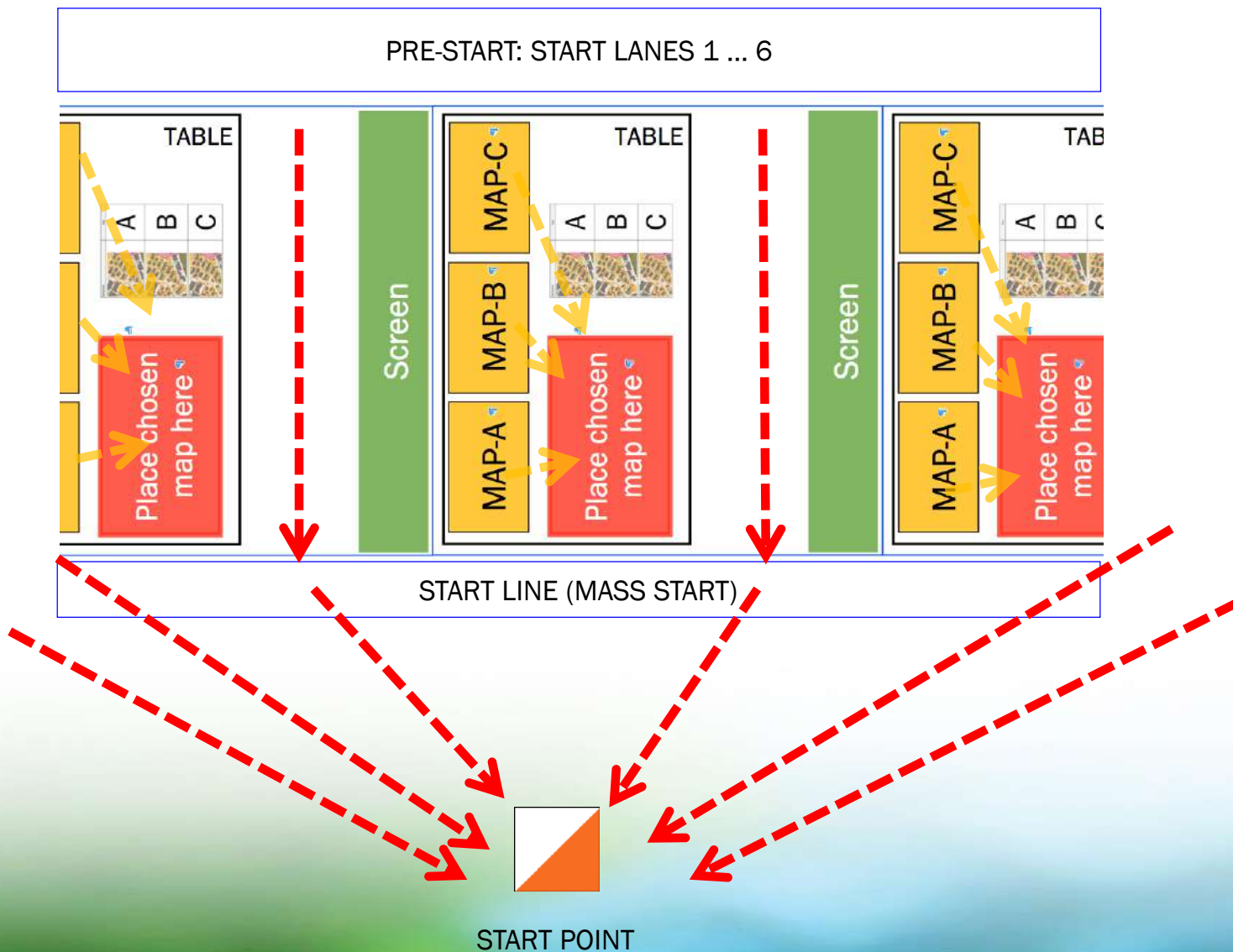
Процедура старта забега



Процедура старта	Участник	Примечания
Пре - старт	Стартовые дорожки (линии) назначены участникам	
Стартовая кабина (палатка)	Вход в стартовую кабину и выбор дистанции должны быть сделаны в течение 20 секунд. Три варианта на выбор: отмеченная карта А, В или С (дистанция скрыта) перемещается на стартовый стол.	Выбор является секретом для участников того же забега. Зрители и телевидение могут видеть выбор. Макет старта и пример выбора карты - далее.
Линия старта	<p>Стартер подаст команду «займите свои стартовые позиции», и участники перейдут на стартовую линию.</p> <p>Когда все участники находятся на стартовой линии, стартер подаст команду «Set», и все участники должны оставаться неподвижными, пока стартер не подаст стартовый сигнал.</p>	<p>Веревка, натянутая вдоль линии старта, должна использоваться для предотвращения фальстарта.</p> <p>В момент сигнала старта веревка падает на землю (или движется вверх). Электронные и / или механические стартовые ворота могут использоваться, если это одобрено IOF. Использование стартовых ворот не обязательно.</p>

COURSE CHOICE MODEL

Start Layout



Selection

Pick



A




B



C



COURSE
CHOICE
MODEL

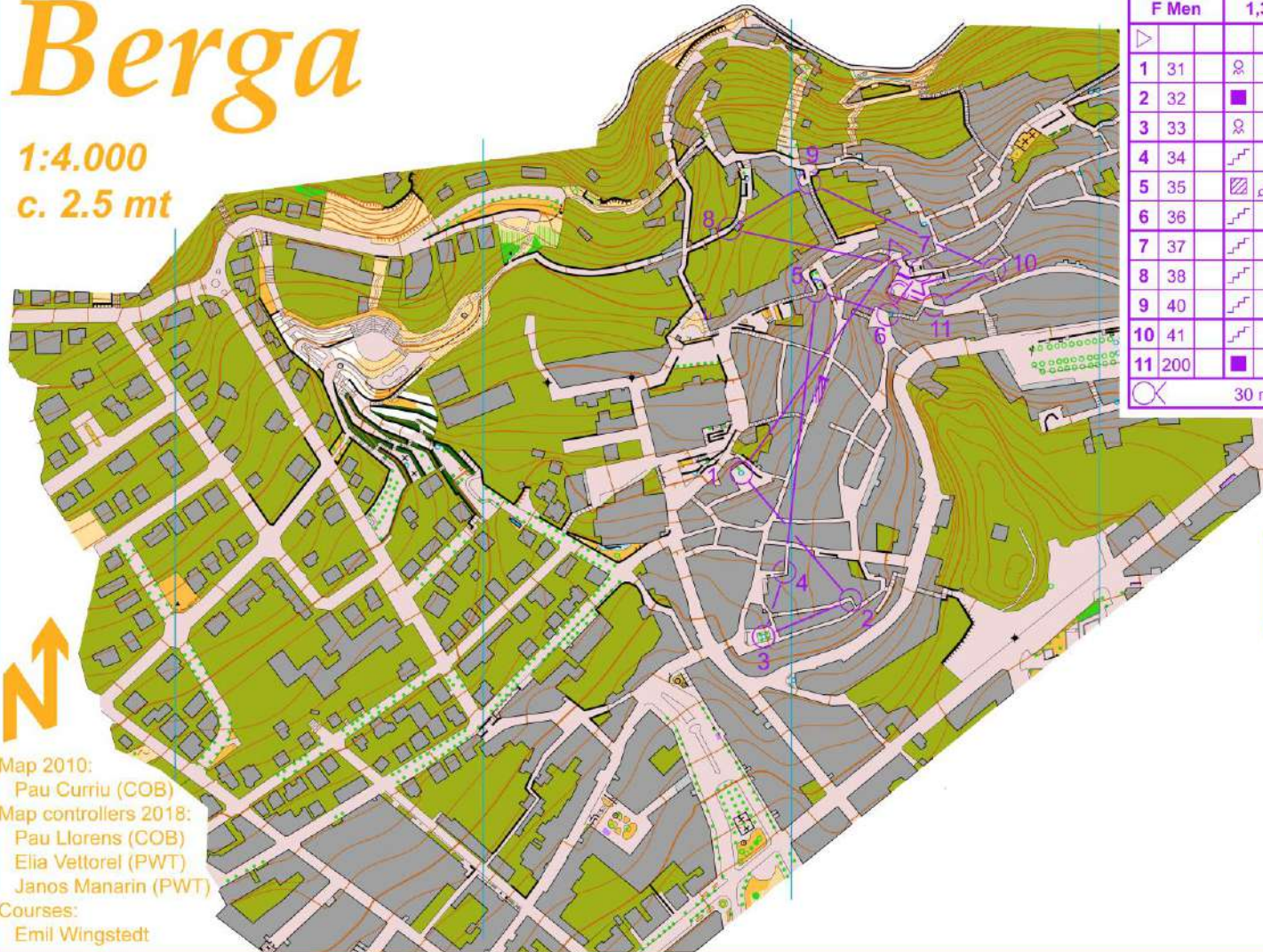




NO FORKINGS

Berga

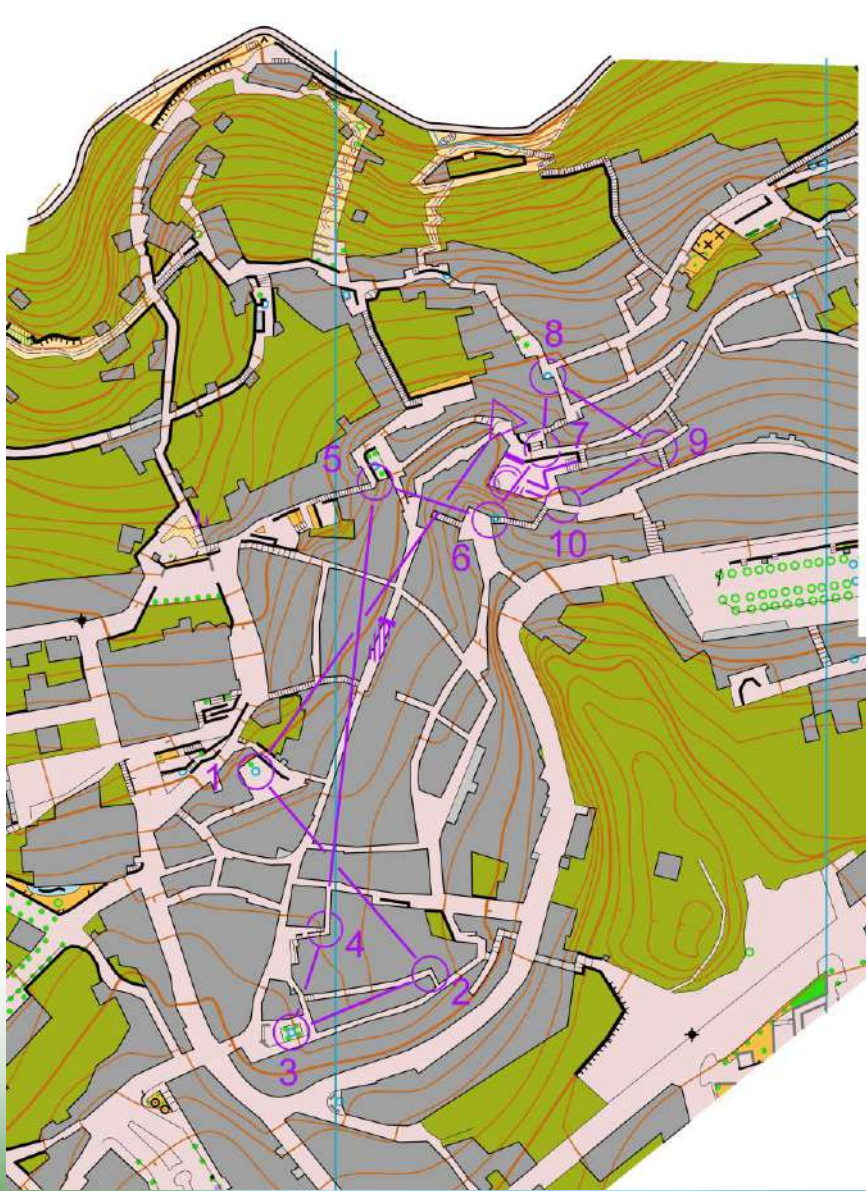
1:4.000
c. 2.5 mt



	F Men	1,3 km		
1	31	☉		☉
2	32	■		☉
3	33	☉		☉
4	34	☉		☉
5	35	☉	☉	☉
6	36	☉		☉
7	37	☉		☉
8	38	☉		☉
9	40	☉		☉
10	41	☉		☉
11	200	■		☉

30 m

Map 2010:
Pau Curriu (COB)
Map controllers 2018:
Pau Llorens (COB)
Elia Vettorel (PWT)
Janos Manarin (PWT)
Courses:
Emil Wingstedt



NO FORKINGS



KŘIŽÍKOVA FONTÁNA

Knock-Out Sprint – Final

4. 10. 2018

1:4 000

e = 2 m

Final Women



**ORIENTEERING
WORLD CUP**
FINAL ROUND 2018
CZECH REPUBLIC

hlavní partneři:

SUN INVENT



SPECIAL SYMBOLS:
x child's playground,
advertisement banner, flag

pořadatelé:



**ČESKÝ
ORIENTAČNÍ
SPOLEK**



institucionální
partneři:



— First map

— Second map

Evidence: 18 A 019 P

Mapoval a kreslil: Jan Fátor

Mapové podklady: Ortofoto, DMR 50
www.geoportalpraha.cz

Hlavní kartograf: Jan Fátor

Vytiskla: Tiskárna Žaket

Správce mapy: David Aleš – david.ales@wcup.cz

Zpracoval a vydal: © Český orientační spolek

Use if SI fails:

R1

R2

R3

NO FORKINGS

Castellabate Map Scale 1:4.000 eq.2,5 mt

PWT travel

Park World Tour
ITALIA



	Final	1,0 km		
1	31	□		○
2	32	↗		T
3	33	↗		↘
4	34	↗		—
5	40	↗		T

90 m

AOK
ASSOCIAZIONE ORIENTEERING ITALIANO

MOC Camp

Knock out Sprint Final
21/03/2019



	Final	1,0 km		
6	36	□		○
7	37	←	↗	↘
8	38	↗		↘
9	40	↗		T

70 m



Comune di Castellabate

Rilievi e Disegno: Davide Pecora
Agg. e ingrandimento 2018 Elia Vettorel Janos Manarin

COURSE CHOICE



COURSE CHOICE

Men SF

hlavní
partneři:

SUN INVENT



**ORIENTEERING
WORLD CUP**
FINAL ROUND 2018
CZECH REPUBLIC

PLANETÁRIUM

Knock-Out Sprint – Semifinal

4. 10. 2018 1:4 000 e=2 m

pořadatelé:



ČESKÝ
ORIENTAČNÍ
SPOLEK



ČSOS

institucionální
partneři:



PRAHA



VÝSTAVIŠTĚ
PRAHA

— variant A

— variant B

— variant C

Evidenční: 18 A 018 P

Mapoval a kreslil: Jan Fátor

Mapové podklady: Ortofoto, DMR 5G
www.geoportalpraha.cz

Hlavní kartograf: Jan Fátor

Vytiskla: Tiskárna Žaket

Správce mapy: David Aleš – david.ales@wcup.cz

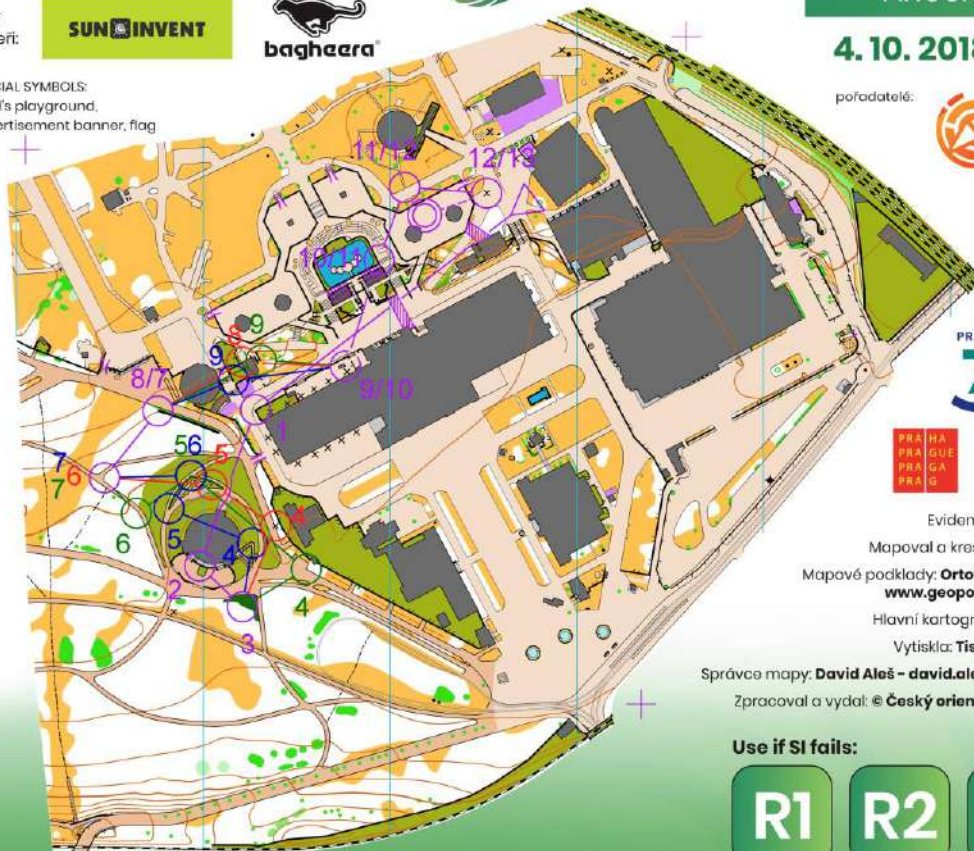
Zpracoval a vydal: © Český orientační spolek

Use if SI fails:

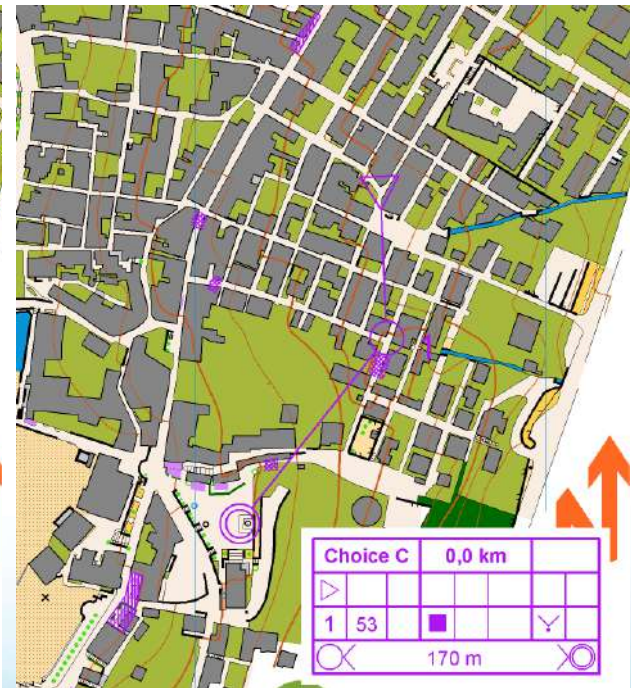
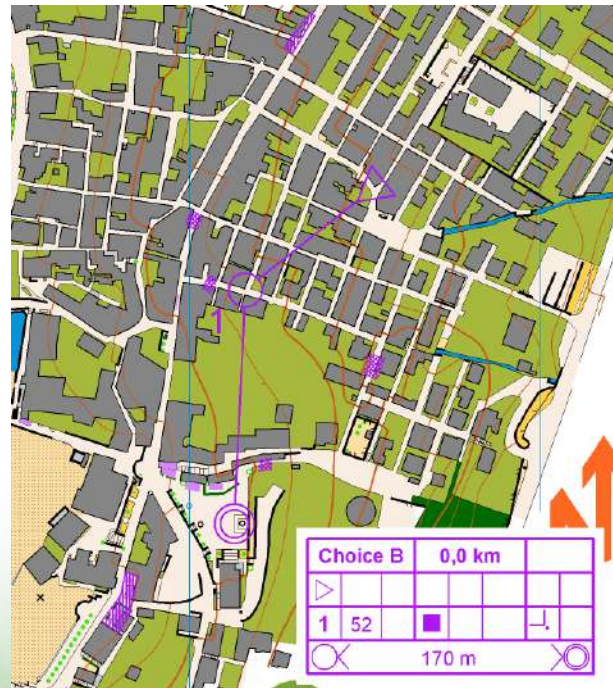
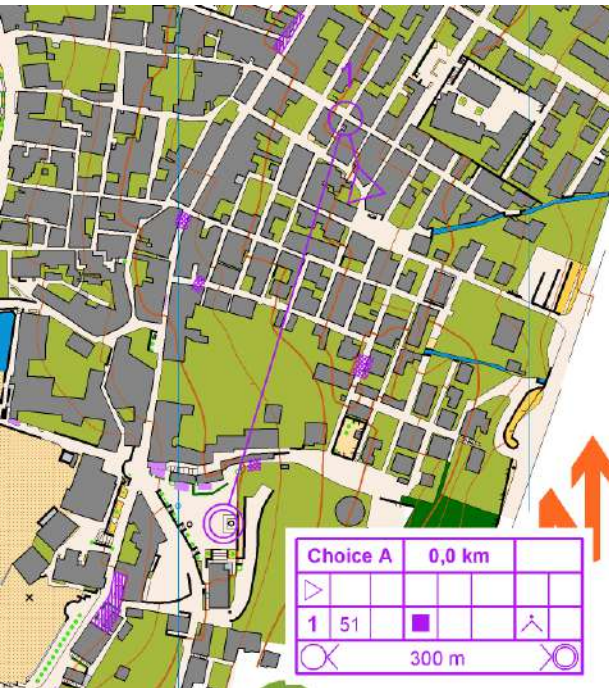
R1

R2

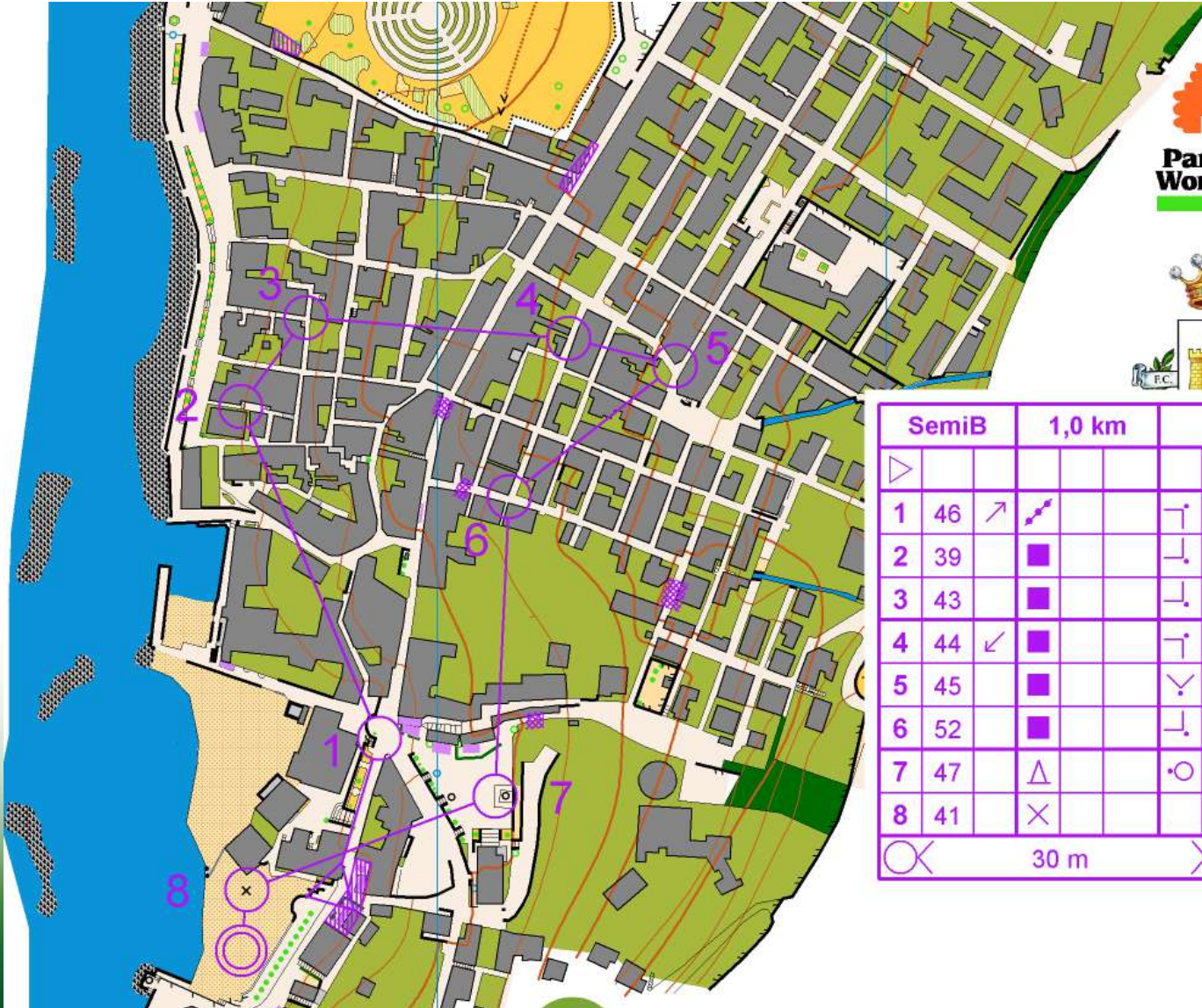

R3



COURSE CHOICE



COURSE CHOICE



	SemiB	1,0 km		
▷				
1	46 ↗	↗		┌
2	39 ■	■		└
3	43 ■	■		└
4	44 ↙	■		┌
5	45 ■	■		∨
6	52 ■	■		└
7	47 △			○
8	41 ×			
○		30 m		⊗

tell: