

Интернет никогда не заменит газету, потому что Интернетом нельзя прихлопнуть муху

ОРИЕНТИР юниор

Orienteer junior

Russian orienteering herald

№33 (45)
март
2018

С чего началась зима 2017 – 2018 года? Как обычно в декабре-январе – с очень скудного снежного покрова. Даже в снежной приуральской Перми чемпионат и первенство России в середине декабря пришлось перенести из интересного рельефного района в городской парк. Но 40-е «Новогодние старты» Москве провести всё-таки удалось. Снега хватило. Так же при малом снеге прошли и Всероссийские соревнования в Вологде и «Ориентатлон» в нижегородском Дзержинске.

«Ориентатлону» не досталось статуса Всероссийских. Потому что по срокам он пересекался с шестидневкой в Вологде. А ведь старты в Дзержинске – вполне заслуженные соревнования – они проводятся в новогодние каникулы с 1991 года. Да и местность достойная – вокруг города много разнообразных карт, и есть возможности использования тёплых помещений. Зимний сезон короток, не так уж много состязаний у ориентировщиков-лыжников для повышения своей квалификации. Особенно с вступлением в 2018 году в силу новых разрядных

требований, по которым стать мастером спорта России можно только на спортивных соревнованиях не ниже Всероссийских. Число участников «Ориентатлона-2018» для зимы вполне убедительное – в протоколах 312 человек (без ветеранов, естественно). В «Новогодних стартах», правда, приняло участие 387 спортсменов, но в Вологде – 240.

Похожая ситуация с наложением сроков была и в соревнованиях начала летнего сезона. В школьные каникулы в конце марта на ранг Всероссийских на равных претендовали «Чёрное море» в Геленджике Краснодарского края и «Приз топографа Пастухова» в Железноводске Ставропольского края. Соревнования одинаково хорошо проводились, местность одинаково горная, но по рельефу совершенно разная. Даже в одном Железноводске склоны горы Железная и горы Бештау абсолютно друг на друга не похожи. А в Геленджике южные склоны Кавказа очень отличаются от северных склонов Ставрополя.

Как же решили проблему организаторы?

Да просто чуть разнесли сроки проведения, прихватив, правда, пару дней к весенним каникулам. Так что спортсмены могут, отбегав на одних стартах, переехать на вторые. И летний календарь заиграл гораздо ярче. Если в зимнем сезоне организаторам соревнований удастся договориться, то у зимников – ориентировщиков появятся новые возможности совершенствования мастерства. К примеру – с 3 по 6 января традиционный «Ориентатлон» в Дзержинске, а с 8 по 14-е – Всероссийские и Кубок России в Вологде или в любой территории Центра Европейской части России или Северо-Запада, где в январе есть снег и энтузиасты.

Хорошего Вам ориентирования!

Главный редактор



БОЛГАРИЯ – ПЕРВЕНСТВО МИРА И ЕВРОПЫ



Чемпионат Европы (элита), Первенство мира среди юниоров, Первенство Европы среди юношей и девушек, состоялись у города Велинград в Болгарии с 3 по 8 февраля 2018 года. Результаты соревнований известны, они вновь радуют поклонников сборной России во всех видах программы. Поэтому мы

обратились к участнику Первенства мира среди юниоров, завоевавшему золотые медали в спринте и в эстафете, Игорю Линкевичу (Красноярск) с просьбой поделиться личными впечатлениями о Первенстве мира:

- Игорь, расскажи нам о Первенстве мира в Велинграде.

- Первенство в Болгарии понравилось во всех отношениях. С дорогой и проживанием всё было замечательно – организаторы и предоставили транспорт, и разместили в СПА «Эльбрус», где мы могли ходить в сауну, фитнес, то есть хорошо восстанавливаться. Жили мы внuzu, а тренироваться, соревноваться ездили наверх, от этого

восстанавливались быстрее, так как проживание было ниже. В самом Велинграде было три тренировки, мы бегали кроссы по местным лесам, там достаточно красиво, очень напоминает Кисловодск. Высота 800 метров, лес похожий. В последний день я попросил у одного из судей карту, он дал старую, 1993 года, но удалось побегать и по карте.

По дистанциям – как говорили сами организаторы, они хотели

проводить на более обширной территории, но из-за нехватки снега всё свели к одному району. Но всё равно, я считаю, у них всё удалось. Дистанции были не скучные, даже на спринте, хотя он и кажется простым, но на скорости так не казалось. Организация была отличной – безопасность, трансферы, дороги, изоляция была хорошей – информация не передавалась. Так что, болгары на самом высоком уровне провели.

- Ну, и расскажи немного о себе.

- Я родился 30 января 1999 года в Красноярске. Вначале я полгода занимался плаванием, потом полгода футболом, а с 10 лет начал заниматься ориентированием. Мой отец, сам мастер спорта по ориентированию, начал меня тренировать и привёл к Ирине Владимировне Онищенко, которая как раз набирала свою первую группу. Тренируемся мы

в парке Берёзовая Роща, но скоро должны перебраться в биатлонный комплекс «Радуга», где будет проходить Зимняя Универсиада 2019 года. Больших достижений в летнем ориентировании я не припомню, но два раза выступал на юношеских первенствах Европы. А летнее ориентирование гораздо сложнее, чем зимнее, но без него трудно подготовиться к зиме, так как лето заставляет читать карту, воспринимать рельеф.

Сейчас я окончил школу, учусь в Сибирском Федеральном Университете на факультете менеджмента. Пока – широкого профиля, специализации ещё нет. Но когда я закончу активные выступления, то, думаю, свяжу свою жизнь со спортом, конкретно как, пока не знаю. Но во взрослом спорте я планирую выступать, возможность для этого есть.

- Спасибо!

Редакция



Болгария. Средняя дистанция. Вероника Калинина (серебро) и Марина Вяткина (золото).



Болгария. Спринт. Данила Быков (серебро) и Артемий Дорма (золото).



Болгария. Спринт. Олеся Рязанова (серебро) и Зоя Черных (золото).

**РЕЗУЛЬТАТЫ ПЕРВЕНСТВА МИРА СРЕДИ ЮНИОРОВ И ПЕРВЕНСТВА ЕВРОПЫ СРЕДИ ЮНОШЕЙ И ДЕВУШЕК. ВЕЛИНГРАД, БОЛГАРИЯ.
3 – 8 ФЕВРАЛЯ 2018 Г.**

Спринт 4.02

M20 2,92 км 10 КП Н 120 м 52 уч-ка

1. Игорь Линкевич	РФ	16.59
2. Aaro Viirpola	Fin	17.23
3. Robin Salen	Swe	17.28
5. Сергей Мизонов	РФ	17.38
9. Николай Власов	РФ	18.44
20. Герман Сазыкин	РФ	20.18
28. Владимир Разумов	РФ	21.39
Виталий Гуляев	РФ	снят

Ж20 2,83 км 8 КП Н 105 м 44 уч.

1. Liisa Nenonen	Fin	18.51
2. Марина Вяткина	РФ	19.03
3. Siiri Saalo	Fin	19.56
12. Вероника Калинина	РФ	22.12
14. Александра Трегубец	РФ	22.29
17. Дарья Кузьминых	РФ	23.00
18. Мария Глушкова	РФ	23.10
20. Екатерина Степанова	РФ	23.36

M17 2,42 км 10 КП Н 90 м 33 уч.

1. Artemий Дорма	РФ	13.46
2. Данила Быков	РФ	14.05
3. Matias Maijala	Fin	14.16
4. Иван Токарев	РФ	14.18
6. Илья Глухих	РФ	14.50
11. Максим Жилин	РФ	15.58
Сергей Михайловский	РФ	снят

Ж17 2,24 км 8 КП Н 80 м 33 уч.

1. Зоя Черных	РФ	14.13
2. Олеся Рязанова	РФ	14.26
3. Alina Niggli	Swi	14.31
5. Софья Кузнецова	РФ	15.01
6. Анастасия Щукина	РФ	15.25



30. Елизавета Муракаева	РФ	24.37
31. Варвара Ермолаева	РФ	25.07

Средняя 5.02

M20 6,1 км 15 КП Н 180 м

1. Jorgen Baklid	Nor	21.32
2. Henning Sjokvist	Swe	23.18
3. Nikola Mueller	Swi	23/56
5. Игорь Линкевич	РФ	24.09
11. Сергей Мизонов	РФ	25.31
18. Николай Власов	РФ	26.18
29. Герман Сазыкин	РФ	28.07
36. Владимир Разумов	РФ	30.50
37. Александр Ивакин	РФ	30.56

Ж20 4,8 км 14 КП Н 170 м

1. Марина Вяткина	РФ	23.06
2. Вероника Калинина	РФ	24.01
3. Marlin Naavengen	Nor	24.35
6. Дарья Шуупикова	РФ	25.21
7. Дарья Кузьминых	РФ	25.35
18. Александра Трегубец	РФ	27.50
26. Мария Глушкова	РФ	30.32

M17 4,8 км 13 КП Н 170 м

1. Akseli Virtanen	Fin	21.00
2. Samuli Peltola	Fin	21.09
3. Иван Токарев	РФ	21.18
5. Илья Глухих	РФ	21.41
6. Artemий Дорма	РФ	21.56
7. Данила Быков	РФ	22.06
13. Даниил Сорокин	РФ	25.08
16. Максим Жилин	РФ	26.08

Ж17 3,9 км 10 КП Н 105 м

1. Alina Niggli	Swi	18.21
2. Зоя Черных	РФ	18.50
3. Maria Hoskari	Fin	19.01
4. Олеся Рязанова	РФ	19.08
13. Елизавета Муракаева	РФ	22.13
19. Софья Кузнецова	РФ	24.00
21. Лилия Запорожская	РФ	25.21
27. Анастасия Щукина	РФ	28.13

Длинная 7.02

M20 14,7 км 18 КП Н 540 м

1. Jorgen Baklid	Nor	1.11.01
2. Henning Sjokvist	Swe	1.11.22

3. Игорь Линкевич	РФ	1.12.30
8. Владимир Разумов	РФ	1.17.14
10. Николай Власов	РФ	1.18.04
12. Герман Сазыкин	РФ	1.20.01
14. Сергей Мизонов	РФ	1.20.32
16. Виталий Гуляев	РФ	1.21.20

Ж20 11,2 км 16 КП Н 460 м

1. Екатерина Степанова	РФ	1.11.47
2. Марина Вяткина	РФ	1.11.58
3. Synne Strand	Nor	1.14.21
4. Вероника Калинина	РФ	1.14.50
9. Дарья Кузьминых	РФ	1.17.00
12. Дарья Шуупикова	РФ	1.20.09
30. Александра Трегубец	РФ	1.40.00

M17 11,5 км 16 КП Н 450 м

1. Matias Maijala	Fin	1.06.52
2. Иван Токарев	РФ	1.08.16
3. Artemий Дорма	РФ	1.09.27
7. Даниил Сорокин	РФ	1.12.51
8. Данила Быков	РФ	1.14.07
16. Илья Глухих	РФ	1.22.31
Сергей Михайловский	РФ	снят

Ж17 9,4 км 14 КП Н 340 м

1. Олеся Рязанова	РФ	59.38
2. Liisa Peltonen	Fin	1.01.20
3. Aino Rantola	Fin	1.04.49
6. Софья Кузнецова	РФ	1.11.18
8. Зоя Черных	РФ	1.11.53
12. Лилия Запорожская	РФ	1.14.54
17. Варвара Ермолаева	РФ	1.17.12
26. Елизавета Муракаева	РФ	1.27.44

Эстафета 8.02

1. Россия	1.39.29
Сергей Мизонов, Николай Власов, Игорь Линкевич	
2. Швеция	1.42.42
3. Норвегия	1.43.50
4. Швейцария	1.49.21
5. Финляндия	1.51.42
6. Чехия	2.01.42



Болгария. Вся сборная России.

Ж20

1. Финляндия	1.37.28
2. Россия	1.43.53
Дарья Кузьминых, Вероника Калинина, Марина Вяткина	
3. Норвегия	1.45.43
4. Болгария	1.53.35
5. Швеция	1.56.38
6. Швейцария	2.02.02

M17

1. Финляндия	1.33.50
2. Россия-2	1.38.44
Илья Глухих, Максим Жилин, Даниил Сорокин	
3. Латвия	1.42.22
4. Эстония	1.44.26
5. Чехия	1.44.39
6. Румыния	2.02.02

Ж17

1. Финляндия	1.22.22
2. Россия	1.25.00
Зоя Черных, Софья Кузнецова, Олеся Рязанова	
3. Швейцария	1.25.56
4. Швеция	1.35.58
5. Чехия	1.38.17
6. Болгария	1.56.06

VELINGRAD Starina
JWSOC 2018 SPRINT

M 20
04.02. 2018

Игорь Линкевич из Красноярска стал чемпионом мира среди юниоров в спринте.

ОРИЕНТИР юниор
Orienteer junior
Russian orienteering herald

№33 (45)
Март
2018

ОРИЕНТИР / Юниор № 33 (45) Март 2018
Russian Orienteering Herald
Главный редактор **Дмитрий Никифоров**.
Редактор-консультант **Александр Перов**.

Дизайн и вёрстка **ETG**
Фото в номере: **ESOC-2018, А. Киселёв, С. Лункин, Д. Никифоров**.
Адрес редакции: 105064, Москва, Малый Демидовский пер., 3 – 41.
Тел.: 8 (910) 483 77 86
E-mail: **nikiforov.dmitriy@mail.ru**
www.rufso.ru; www.tyr-zo.narod.ru

Тираж – 999 экз.

ОРИЕНТАТЛОН – 2018

С 5 по 8 января 2018 года в Дзержинске Нижегородской области состоялись очередные соревнования по ориентированию на лыжах «Ориентатлон». Дзержинский клуб спортивно-ориентирования «Магнитная стрелка» (обретший сейчас статус детско-юношеской спортивной школы) проводит его с 1991 года. Эти традиционные, можно сказать, заслуженные соревнования родились в процессе проведения под Дзержинском учебно-тренировочных сборов ориентировщиков-лыжников в зимние школьные каникулы. Сам я проводил такие сборы, начиная с 1973 года и весьма регулярно. Позже к моим сборам присоединились и другие московские детские коллективы, потом и не только московские. Существующий с 1986 года КСО «Магнитная стрелка» уловил растущую тенденцию, и когда количество тренирующихся в январе в Дзержинске превысило 2-3 сотни

человек, решил организовать для них соревнования. Для начала – собственно «ориентатлон». Это – тренировочный комплексный вид, принять участие в котором может сколько угодно человек без предварительной заявки, без жеребьевки и распределённого времени старта. Старт даётся общий. Чтобы уйти от сотрудничества в ориентировании, вначале – лыжная гонка на 0,5, 1, 2, 3 км в зависимости от группы. Растянувшись в гонке по силам, спортсмены переходят на маркированную трассу – обычную с проколами. Не останавливаясь, сдают карты судьям и начинают сражаться на трассе заданного направления. Закончив заданку, получают и откатывают свои штрафные круги за ошибки на маркировке. Вот тут-то финишировавший первым и становится победителем. Весело, объективно и действительно комплексно. К 1991 году к ориентатлону добавилось классическое заданное


направление и настоящая маркированная трасса. Маркированная трасса проводилась поочередно со всеми столь любимыми в Нижегородской области экспериментами, начиная с системы Аскольда Святославовича Домбровского «Е2 – Е4». А после и тренировочный «ориентатлон» уступил место принятой в спортивном ориентировании «комбинации».

Не всегда в начале января в Дзержинске бывало богато со снегом. Так в 2007 году снега было так мало, что катиться на лыжах приходилось буквально по льду и сосновым шишкам. Чтобы снизить вероятность травматизма при столкновениях, вид соревнований был в тот раз изменён на редкостный для зимы: «по выбору на лыжах». Сейчас, в январе года 2018-го, снега тоже было маловато. В первый день 5 января пришлось даже отменить соревнования, и дистанции вида «комбинация» остались

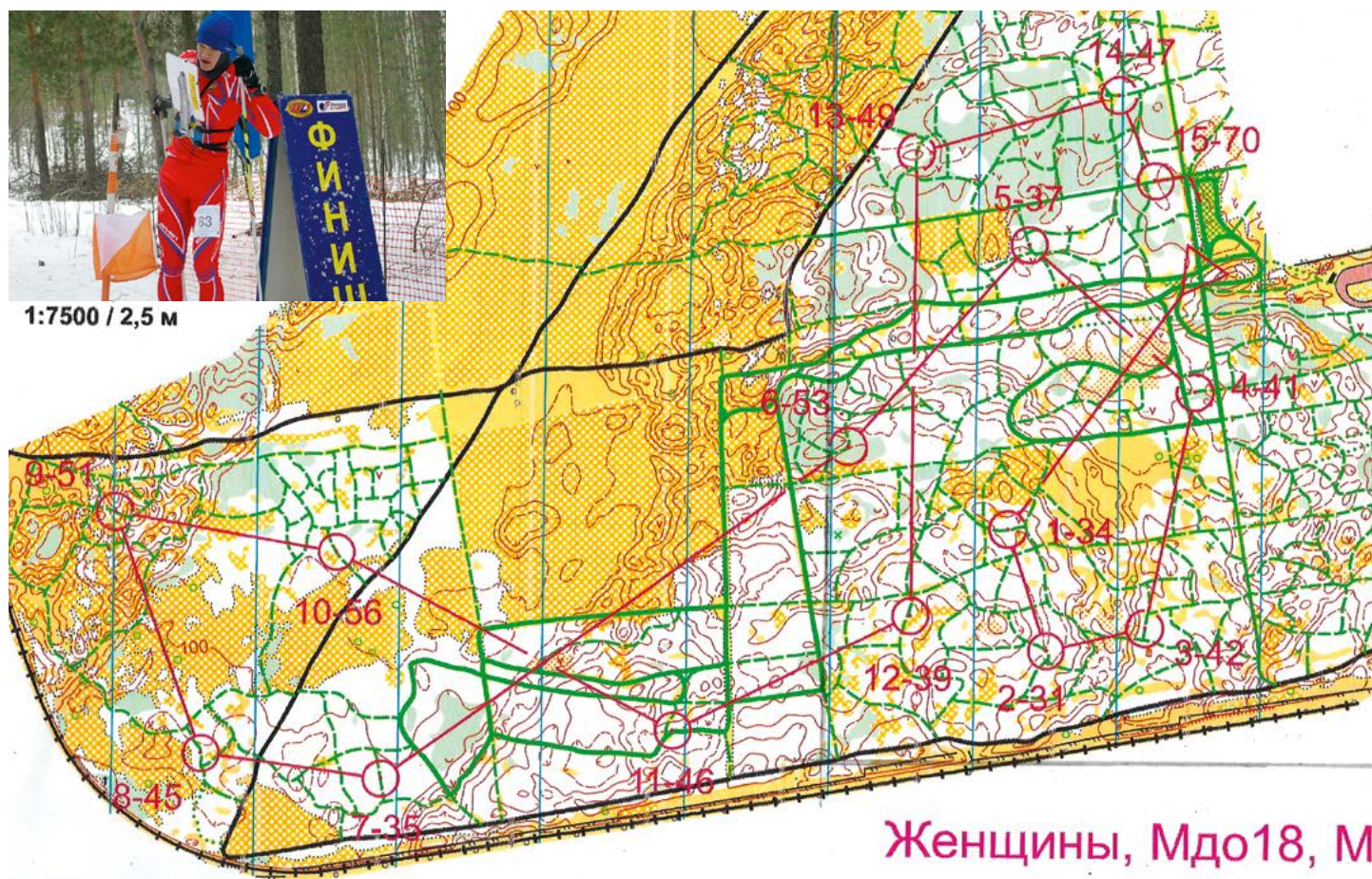
невостребованными. Но снежок постепенно падал, и 6 января классическая дистанция в заданном направлении была проведена успешно. В Рождественский день 7 января там же, на лыжном полигоне у конца Бульвара Космонавтов в Дзержинске состоялся и спринт в заданном направлении.

К 8 января снега выпало уже достаточно, чтобы провести маркированную трассу на непростом рельефе у лагеря отдыха «Салют» под Желнино. Эта трасса участникам понравилась больше всего, хотя и проводилась маркировка по системе «угадайка» с истинными и ложными КП, показанными на картах. В целом соревнования «Ориентатлон – 2018» прошли очень хорошо и, конечно, ориентировщиков-лыжников.

Д. Л. Никифоров



1:7500 / 2,5 м



Женщины, Мдо18, М



«ЧЁРНЫЙ, БЕЛЫЙ НЕ БЕРИТЕ, «ДА» И «НЕТ» НЕ ГОВОРИТЕ...» ИЛИ МАРКИРОВАННАЯ ТРАССА ПО СИСТЕМЕ «Д +»

«Я полжизни жил, как следует,
Был горой за них всегда,
И на каждом референдуме
Отвечал: «да, да, нет, да»

Тимур Шаов



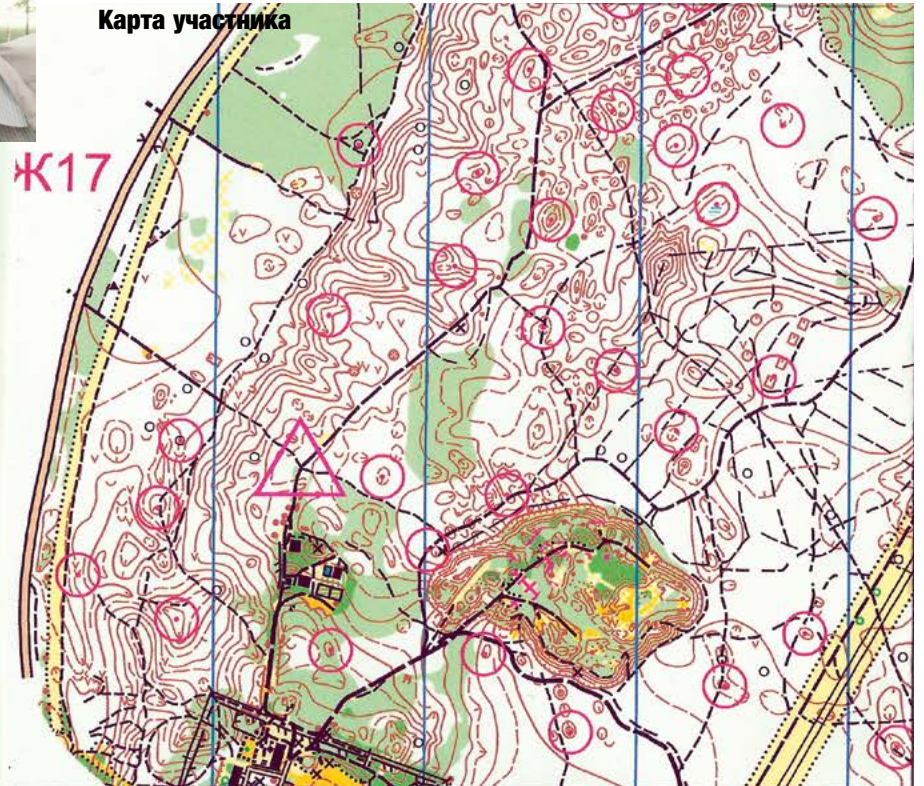
С 13 по 16 февраля 2018 года в Цвелодубово Ленинградской области состоялось первенство России по ориентированию на лыжах на маркированной трассе. Детский лагерь «Голубое озеро» много раз принимал соревнования зимой, в том числе и такие значительные, как первенство мира и Европы среди юниоров, юношей и девушек 2003 года и этап Кубка мира 2010 года. Тут и вполне достойные условия существования, и великолепная, интереснейшая для ориентирования, местность. Но то были соревнования в заданном направлении на лыжах. Теперь же участникам предстояло состязаться на маркированной трассе, причём впервые на всероссийском уровне – в самой новой её модификации. До сих пор первенства России проводились по маркировке так называемой системы «Г». А сейчас были подготовлены трассы в системе «Д» да ещё с самыми последними рекомендациями, что позволило называть её «Д+».

На карту участника нанесены точки КП, много и безо всякой нумерации (см. карту участника). Проследим, как пройдёт дистанцию участница группы Ж17 – КП с 50 по 59 (см. контрольную карту). Номера – только для службы дистанции. На первом же встреченном пункте кроме призмы две станции отметки с указателями «да» и «нет», как и на всех последующих. Если удалось правильно проследить свой путь по лыжне, следует отметить на станции «нет», на втором пункте – «да», и так далее. Кажется бы, вполне решаемая задача. Но на карте участника кроме истинных КП (встреченных на трассе и показанных на карте) и ложных КП (на трассе встреченных, но на карте не показанных), есть ещё и «зеро» КП, которых вообще нет на местности, и существующих на карте для создания параллельных ситуаций.


«Зеро КП» живо напомнили мне «практику» 50-летней давности, когда для проведения соревнований на маркированной трассе брали старую карту или картооснову, прокладывали по ней лыжную трассу и тщательно корректировали карту только вдоль лыжни. Остальное же поле карты вдоволь заполняли вымышленными ориентирами, в том числе, для создания ложных параллельных ситуаций. Самое весёлое, когда по такой «откорректированной карте» пытались провести летние соревнования в заданном направлении. И ведь у некоторых получалось!

Попробуйте отследить весь свой путь хотя бы на небольшой дистанции Ж17 со всеми рельефными ориентирами на ней и крутыми поворотами и поймёте, что это ой как нелегко. Каждое ошибочное «да» или «нет» на пункте оценивается в один штрафной круг. Перед финишем участник вставляет чип в станцию считывания и сразу получает распечатку с количеством штрафных кругов. Штрафной круг, проложенный тут же на финишной поляне, был длиной 175 метров со спуском и подъёмом и проходил за 30–35 секунд. Нелегко пришлось и участникам первенства России. За последние

Карта участника



Контрольная карта



годы они привыкли к соревнованиям на маркированной трассе более похожим на лыжную гонку и совсем разучились тщательно ориентироваться на сложном рельефе.

Результаты первого дня оказались впечатляющими. Из 336 участников без штрафа прошли только 3 (!) человека. 1-2-3 штрафных круга были редки, а 8, 10, 12 – обычные. И это при абсолютно корректной постановке трасс. Просто служба дистанций наглядно показала уровень умений ориентироваться российских юниоров, юношей и девушек. Справедливости ради скажу, что во второй день, в эстафете на маркированной трассе нулевых штрафов было уже больше, а 1-3 штрафных круга преобладали. Участники,

что называется, «въехали» в новую систему «Д+».

Автором этих трасс, всесторонне проверивших спортсменов на прочность, стал специалист и энтузиаст Константин Токмаков из Ленинградской области со своей бригадой весьма квалифицированных судей. Столь сложные дистанции тщательно инспектировались большим мастером своего дела Александром Ковязиным, представителем череповецкого ориентирования. А руководил соревнованиями железной рукой опытейший главный судья и спортивный картограф Сергей Степанович Несынов (Пермский край). Так что, всё получилось очень здорово, несмотря

на обескураживающие результаты нашей молодой смены.

Наконец, приведу мнение участника соревнований, двукратного чемпиона мира среди юниоров Игоря Линкевича из Красноярска: «Я считаю, что трассы в Цвелодубово это самый правильный вариант маркировки, на них действительно было интересно. Если бы соревновались элитные спортсмены, они бы действительно всё читали, но многим юным зимникам трудно понять летнюю карту, особенно зимой, потому что летом они иногда даже не бегают. Для детей это, может быть, и не очень подходит, а для взрослых в самый раз».

Никифоров Д. Л., ССВК



Тренер и комментатор Константин Волков в беседе с представителем Алтайского края.



Александра Русакова из Петрозаводска

ТАМБОВ – ПО ХОРОШИМ ЛЫЖНЯМ НЕ ВОЛКИ БЕГАЮТ



На Первенстве России в Тамбове работает пресс-центр.



18–21 февраля соревнованиями в заданном направлении на лыжах была завершена зимняя программа первенства России среди юниоров, юношей и девушек. Провёл их город Тамбов, а сами старты состоялись у города-спутника Котовска на базе санатория «Лесная Жемчужина». В очередной раз тамбовчане показали, что провести российские соревнования на отличном уровне им вполне по зубам. Дистанция лонг (с отдельным стартом), затем 3-этапная эстафета и,

наконец, спринт прошли безукоризненно. Конечно, немаловажным фактором было, что размещение в санатории достаточно комфортно, это всё же не летний пионерский лагерь. Не подвела и погода. Но главное, конечно, местность, дистанции и лыжни.


Под Котовском нашёлся сосновый бор на вполне солидных склонах. Перепады высот более 30 метров очень хороши для любых лыжных состязаний. Снега было достаточно, а лыжни подготовили качественные и в меру жёсткие. Район довольно большой, и на картах разных масштабов (1:10000; 1:7500; 1:5000) спланировали разнообразные и интересные по задачам трассы. На картах встретился нечасто употребляемый у нас знак, похожий на старое обозначение железной дороги, только зелёного цвета. Это – снеговая дорога, то есть передвигаться можно и коньком, но есть шанс наткнуться на мчащийся снежок. Была на картах (внимание, глубокоуважаемый Игорь Васильевич Леонтьев!) и ошибка. Сечение рельефа на всех картах – 2,5 метра. Каждая 5-я горизонталь проведена утолщённой. Но по законам картографии, при сечении 5, 10 или 20 метров, утолщённой рисуется каждая 5-я горизонталь, а при сечении 2,5 метра – каждая 4-я, чтобы отсчитывать по ним по 10 метров!

Но отмеченное выше – мелочь, а в целом соревнования прошли великолепно, участникам понравились, и результаты были вполне объективны.

Д. Никифоров



Чемпион мира среди юниоров в эстафете Сергей Мизонов из Нижнего Новгорода.





Редакция газеты «Ориентир-Юниор» обратилась с двумя вопросами по итогам прошедшего года к Генеральному секретарю Федерации спортивного ориентирования России ЮРИЮ БРОНИСЛАВОВИЧУ ЯНИНУ:

Какие можно сделать выводы за первый год действия новых Правил при проведении соревнований в детских и юношеских группах?

Правила – документ, который должны знать и исполнять все, кто задействован в организации, проведении и участии в спортивных соревнованиях. Очень важно, чтобы Правила, в той части, которая касается участия в соревнованиях, знали спортсмены детских и юношеских групп. С 3 марта 2017 года в России действуют новые Правила вида спорта «спортивное ориентирование». Это большой документ, в котором отражены все необходимые требования и условия, которые должны выполняться при организации и проведении соревнований. Отмечу, что ранее правила содержали около 20 страниц, теперь более 260.

В Правилах изложено много того, что не является новым для ориентировщиков, однако ранее это не было зафиксировано в каких-либо нормативных документах спортивного ориентирования. Новое это: требования к экипировке спортсменов, действия спортсменов на отдельных участках трассы, требования к спортивным дисциплинам, арене соревнований, отдельные требования к спортивным картам, местности и многое другое. Детализированы понятия и терминология. Например: есть понятие, участники соревнований – спортсмены, тренеры, специалисты, работающие с командами, спортивные судьи, все те, кто показывает спортивный результат и от работы которых результат зависит. Напомню, что ранее под участниками мы понимали спортсменов, теперь понятие расширено.

Всегда будет актуален вопрос обеспечения безопасности соревнований. Многие

О НОВЫХ ПРАВИЛАХ И ЮНЫХ СПОРТИВНЫХ СУДЬЯХ

требования нацелены на это. Появились требования к ориентирам, ограничивающим район проведения соревнований, к расстояниям от КП до этих ориентиров, учитывается что, чем меньше возраст участников, тем более жесткие требования к ним. Обязательным условием стала мобильная связь, дети в возрастных категориях МЖ-12 и моложе должны выходить на трассу с мобильными телефонами. Телефон был заряжен (за это отвечает представитель команды), должен иметь герметичную упаковку, а в экипировке спортсменов должны быть предусмотрены специальные карманы для телефона. Поскольку это требование правил, то спортсмен, не выполнивший это, не должен выпускаться со старта на трассу.

Правила нацелены на то, чтобы спортивное ориентирование развивалось и совершенствовалось. Усилены требования к оформлению спортивных карт официальных спортивных соревнований и нанесению на них трасс. Напомню, что только на официальных соревнованиях можно выполнять спортивные разряды, юношеские спортивные разряды и здесь есть требование по их проведению, пока не всех, с электронной отметкой и только с впечатанными трассами.

Обращу внимание на требования к экипировке. Спортсмены одной команды должны иметь единую спортивную экипировку, по ходу соревнований они должны отличаться и опознаваться. Спортсмены-ориентировщики часто меняются экипировкой, иногда с иностранными спортсменами. Нельзя в форме команды другого государства участвовать в официальных соревнованиях, тем более выходить в ней на награждение.

В Правилах прописано многое, в приложениях к ним, которые имеют силу Правил, есть требования к трассам, спортивным картам для всех возрастных категорий. Над ошибками надо работать, анализировать их, обсуждать на семинарах. У нас накоплено мало методического материала, о том, как проводить соревнования для самых молодых ориентировщиков, поэтому над этим еще предстоит поработать. Если среди организаторов и участников соревнований будут инициаторы аналитического процесса итогов соревнований, то опыт, накопленный ими, может быть использован не только при проведении соревнований, на семинарах, но и при дальнейшей работе над Правилами вида спорта «спортивное ориентирование».

Теперь второй вопрос: каковы перспективы в подготовке юных судей по спортивному ориентированию?

Министерство спорта России изменило требования к спортивным судьям.

Участвовать в проведении соревнований могут только спортивные судьи, кому квалификационная категория спортивного судьи присвоена и те, кому она присвоена ранее и продлена в установленном порядке. Если у тебя нет официально присвоенной судейской категории, значит ты не спортивный судья, поэтому к судейству не можешь иметь какое-либо отношение.

Определены следующие квалификационные категории спортивных судей: юный спортивный судья, спортивный судья III, II, I и Всероссийский категорий. Чем выше категория спортивного судьи, тем больше знаний и больше практического опыта у него должно быть. Для этого ежегодно нужно судить в разных должностях не менее 5 спортивных соревнований, ежегодно проходить повышение квалификации на семинаре, а спортивные судьи II категории и выше не реже чем 1 раз в 2 года работать преподавателями на семинаре для судей своей категории и ниже.

Чтобы получить квалификацию юный спортивный судья судейская практика не требуется, нужно пройти семинар, сдать квалификационный зачет. Отмечу, что проведение семинаров, прием квалификационных зачетов для всех спортивных судей кроме всероссийской категории возлагается на региональную федерацию спортивного ориентирования.

После этого физкультурно-спортивная организация, или организация, осуществляющая спортивную подготовку, или образовательная организация, осуществляющие деятельность в области физической культуры и спорта присваивает квалификационную категорию. Присвоение проводится по ходатайству, заверенному печатью и подписью региональной федерации спортивного ориентирования.

Только после того, как присвоена квалификационная категория, можно участвовать в судействе соревнований. Юным спортивным судьей можно быть в возрасте с 14 до 16 лет. Скоро выйдут новые квалификационные требования к спортивным судьям по спортивному ориентированию, в них будет прописано, в каких должностях юные судьи могут судить. Юные судьи являются несовершеннолетними гражданами, поэтому их судейские должности должны соответствовать начальной квалификации и быть подконтрольны опытным старшим судьям. Квалификация юного судьи не продлевается, по достижении 16-летнего возраста им может быть присвоена квалификационная категория спортивный судья III категории.

Спасибо за эти важные пояснения!

Редакция



Победители в эстафете на чемпионате мира среди юниоров Игорь Линкевич (Красноярск), Николай Власов (Пермский край) и Сергей Мизонов (Нижегород).

ДВАДЦАТЬ ЛЕТ НАШЕЙ ГАЗЕТЕ

Прекрасным солнечным утром августа 1997-го года мы с моим учеником, мастером спорта СССР, Сергеем Анисимовым сидели, наслаждаясь отпуском, на веранде уютного коттеджа в курортном местечке Пункахарью в восточной Финляндии. Зашёл разговор о спортивной прессе и, конечно, о прессе в ориентировании. Я вспоминал, как Андрей Лосев, не без моей помощи, создавал первое и единственное в СССР периодическое издание по нашему спорту – журнал «О-вестник». Как мы выпускали его ежеквартально несколько лет, а в 1996 году прекратили выпуск после выхода официального журнала Федерации спортивного ориентирования России «Азимут». Название, кстати, не самое оригинальное – именно так немало лет назывался журнал Федерации ориентирования Италии. Российский «Азимут» выходил уже год, и было видно, что получился он полноцветным красивым и актуальным изданием. Отличные фотографии, содержательные статьи, возможность публиковать самые интересные карты с дистанциями. Но не могло не броситься в глаза, что это – именно официальное издание, предназначенное, в том числе, для руководства региональных спорткомитетов, пропагандируя наш вид спорта. Никакой критики, разнообразия мнений, обсуждения самых острых проблем ориентирования. Только положительные материалы...

Тогда нам одновременно пришла в голову простая идея – пора, наряду с «Азимутом», выпускать и частное независимое издание по спортивному ориентированию, хотя бы, маленькую газету. Главное – чтобы в ней мог выступить каждый, имеющий своё суждение о наших бедах и проблемах. Поспорили о названии. Коллега предлагал назвать газету «Ориентировщик», я настоял на более простом варианте: «Ориентир», (что в переводе на английский и означает «ориентировщик»). Первый номер газеты (она с самого начала была декларирована, как бесплатная) был распространён на Новогодние Стартах 1997 года, как и семь лет назад, первый номер «О-вестника».

Сначала газета «Ориентир» выходила ежемесячно, потом, после дефолта августа 1998 года, уже нерегулярно, то два, то четыре раза в год. Всё дело, конечно, в финансировании бесплатного средства массовой информации. В 2001 – 2003 годах «Ориентир» был, вообще,

только Интернет-изданием, а в 2004-м – чёрно-белой газетой, безо всякого цвета.

В 2005 году я работал в СДЮСШОР «Ориентир», и меня посетила новая идея. Газета «Ориентир» отчасти потеряла актуальность – журнал «Азимут» стал независимым изданием. Почему бы не сосредоточиться на детском, юношеском и юниорском ориентировании. И газета, изменив тематику, стала – «Ориентир-Юниор». Тогдашнее руководство Федерации спортивного ориентирования России меня поддержало. Газета стала единственным в мире периодическим изданием именно по детскому и юниорскому ориентированию. Были и финансовые сложности, и периоды чёрно-белых выпусков, но с 2011 года уже новое руководство ФСОП разрешило главные существовавшие проблемы, и «Ориентир-Юниор» выходит с тех пор полноцветным, стабильно 2 раза в год – после зимнего и летнего сезонов, тиражом 1000 экземпляров. Тираж обусловлен российским Законом о печати – издания до 1000 экз. не обязательно регистрировать в Гос. реестре. А то, что одна тысяча для нашей большой страны это очень мало, вполне компенсируется тем, что газета размещается сразу на двух Интернет-сайтах.

Там где есть какое-то предприятие, тем более, средство массовой информации, вполне логично возникают и соревнования на призы этого самого предприятия. Первые призы газеты «Ориентир-Юниор» были разыграны уже в 2006 году на ноябрьских соревнованиях «Владими́ро-Суздальская Русь» в младших возрастных группах. В 2007-м, в ноябре, мы самостоятельно устроили соревнования на призы газеты в чудесном месте Алоль. Хотели делать это и дальше, но псковским ориентировщиком СКО «Русь» во главе с В. А. Никитиным идея соревнований в ноябрьские праздники и школьные каникулы пришлась по душе, и с 2008 года возникла трёхдневка «Алоль осенняя», на которой мы и стали разыгрывать призы газеты «Ориентир-Юниор». Во второй день соревнований, в возрастных группах от 11-й до 14-й.

5 ноября 2017 года призы были разыграны



ТРАДИЦИЯ МНОГИХ ПОКОЛЕНИЙ

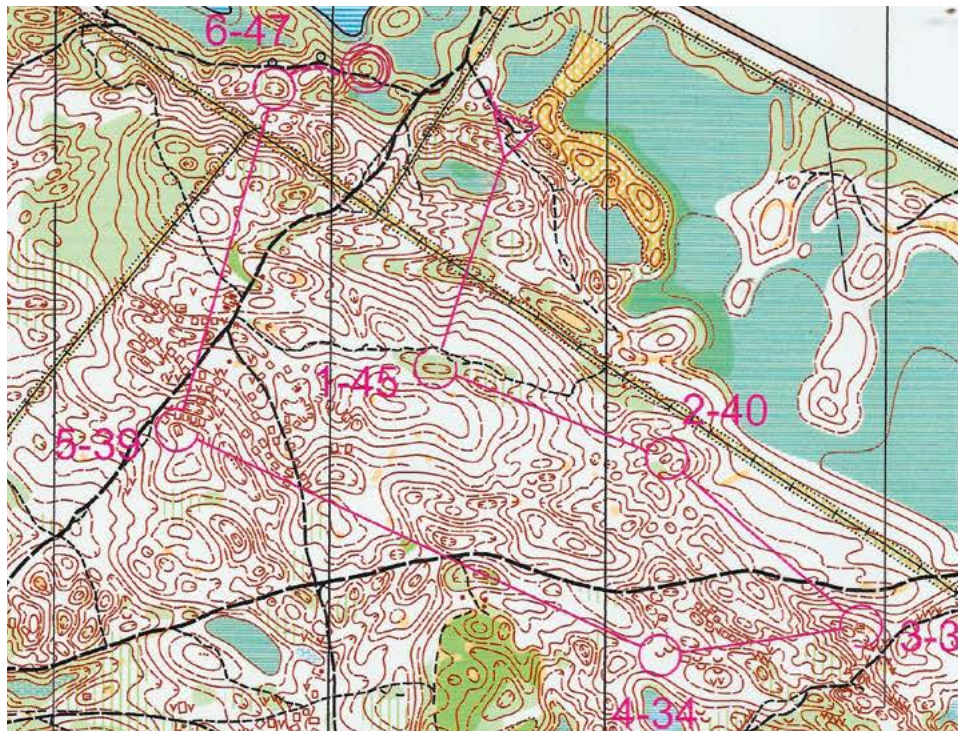
23–24 декабря 2017 года в Москве прошли XL Всероссийские соревнования «Новогодние старты». В сороковой раз два дня состязались на классических трассах заданного направления на лыжах и совсем юные, и самые взрослые ориентировщики. В этот раз их собралось более 400 человек от Калининграда до Иркутска. Для соревнований зимой, на лыжах, это немало. А 40-летняя традиция их проведения и вовсе неповторима.

Д. Н.

уже в 11-й раз и посвящены 20-летию газеты «Ориентир» – «Ориентир-Юниор». Ноябрьская погода не подвела, дистанции, подготовленные президентом Федерации спортивного ориентирования Псковской области Алексеем Никитиным, были вполне адекватны возрасту и квалификации участников, ну а превосходная алольская местность известна всем. Соревнования удались! Вот обладатели призов нашей газеты в её юбилейный год: M11 – Егор Соколов (Москомпас-Ориента); M12 – Александр Мамошин (Москомпас-Ориента); Ж11-12 – Юлия Большакова (Псков, Русь); M13 – Владислав Матвеев (Себеж); M14 – Дмитрий Раковица (Москомпас-Ориента); Ж13-14 – Алина Егорченко (Великие Луки).

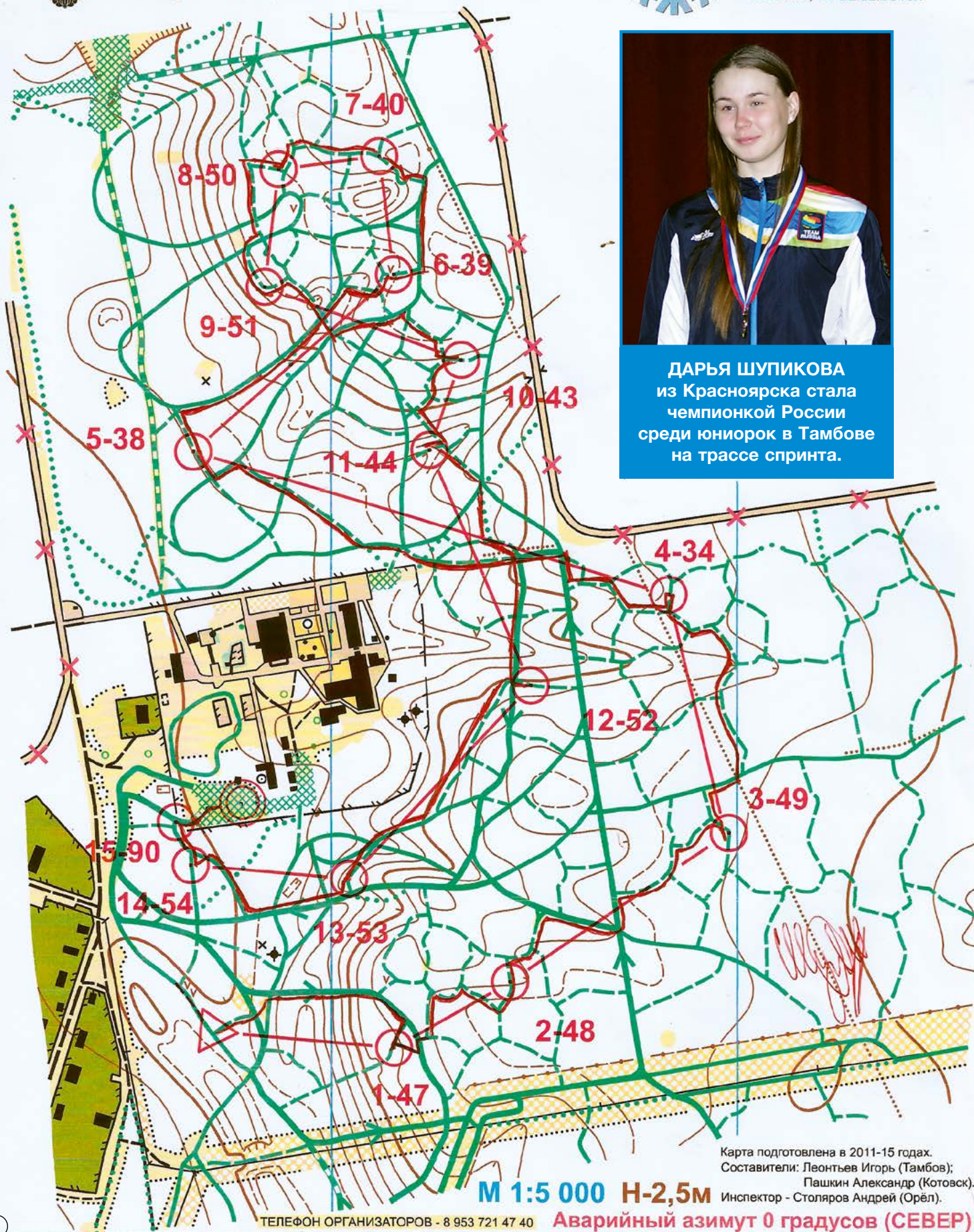
Остаётся добавить для интересующихся, что все выпуски газеты «Ориентир» с 1998 по 2004 годы и газеты «Ориентир-Юниор» с 2005 по 2018 годы размещены на сайте tur-zo.narod.ru в разделе «литература».

Дмитрий Никифоров,
владелец газеты «Ориентир-Юниор».





Первенство России
по спортивному
ориентированию
г. Котовск, 18-22.02.2018г.



ДАРЬЯ ШУПИКОВА
из Красноярска стала
чемпионкой России
среди юниорок в Тамбове
на трассе спринта.

Карта подготовлена в 2011-15 годах.
Составители: Леонтьев Игорь (Тамбов);
Пашкин Александр (Котовск).
Инспектор - Столяров Андрей (Орёл).

M 1:5 000 H-2,5m

ТЕЛЕФОН ОРГАНИЗАТОРОВ - 8 953 721 47 40

Аварийный азимут 0 градусов (СЕВЕР)