Ориентирование в регионах Российской Федерации

Россия всегда была крепка своими регионами, и ориентирование не исключение. Об этом свидетельствует наша пятидесятилетняя история. У нас единые корни, примерно одинаковые пути развития, одни и те же проблемы, которые мы все сообща решаем.

За прошедший период в истории спортивного ориентирования были взлеты, но не было крутых падений, чему во многом ориентирование обязано своим регионам.

Наша громадная страна имеет различные природные условия, способствующие или препятствующие развитию ориентирования, однако, ознакомившись с данной главой, видно, что главное наше богатство – это люди, которые творили историю на местах. И не случайно в каждом очерке приводится много фамилий тех, кто внес огромный личный вклад в развитие ориентирования в своем регионе.

К сожалению, в книге рассказывается не о всех регионах, которые заслуживают того, чтобы присутствовать в ней. И в этом нет вины составителя, который просто не сумел «выбить» материал из данной территории, т.к. еще не все региональные федерации прониклись мыслью, что без истории нет будущего, и не посчитали необходимым прислать свои материалы.

Радует тот факт, что в ряде регионов уже начали писать свою историю развития ориентирования, а работа над очерками в данную книгу подтолкнула к этому новых летописцев.

Республика Башкортостан . . . . . .
Республика Коми . . . . . .
Республика Татарстан . . . . . .
Республика Чувашия . . . . . .

Алтайский край . . . . . .
Забайкальский край . . . . . .
Краснодарский край . . . . . .
Красноярский край . . . . . .
Пермский край . . . . . .
Приморский край . . . . . .
Хабаровский край . . . . . .

Белгородская область . . . . . .
Брянская область . . . . . .
Владимирская область . . . . . .
Воронежская область . . . . . .
Ивановская область . . . . . .
Калужская область . . . . . .
Калининградская область . . . . . .
Кировская область . . . . . .
Курганская область . . . . . .
Мурманская область . . . . . .
Нижегородская область . . . . . .
Орловская область . . . . . .
Пензенская область . . . . . .
Псковская область . . . . . .
Ростовская область . . . . . .
Рязанская область . . . . . .
Саратовская область . . . . . .
Смоленская область . . . . . .
Тверская область . . . . . .
Тульская область . . . . . .
Тюменская область . . . . . .
Челябинская область . . . . . .
Ярославская область . . . . . .

г. Санкт-Петербург . . . . . .
г. Москва . . . . . .

Л.К. Седюк

Республика Башкортостан

Седюк Леонид Кириллович родился в 1949 году. Работал на инженерных должностях. В настоящее время главный специалист ДОБ УЦО (Уфа) «БАНКА УРАЛСИБ».

С ориентированием познакомился в 1967 году студентом Уфимского авиационного института (УАИ). Выступал за сборные Уфы и Башкирской АССР, облсоветов ДСО «Буревестник» и «Труд».

С 1970 года регулярно избирался в состав бюро, председателем областной секции. С 1979 года по 2011 год – заместитель председателя, позднее вице-президент ФСО Республики Башкортостан. Более 15 лет является председателем Совета ветеранов ФСО РБ. Судья республиканской (РСФСР) категории. Почетный член ФСО России.

С 1998 по 2010 год возглавлял редколлегию ежемесячного вестника «РБ-ориентирование». Автор многих публикаций.

Как начиналось спортивное ориентирование в Башкирии

Развитие спортивного ориентирования в Башкортостане непосредственно связано с развитием туризма. В 1959 году при стадионе имени Н. Гастелло была официально признана секция туризма. Но еще в 1958 году в районе устья реки Демы прошел первый республиканский туристский слет, в котором участвовали семь команд, в т.ч. четыре из Уфы. На старт соревнований по ориентированию, которые входили в программу слета, выходили командой, у каждого участника был рюкзак весом не менее 6 кг (еда, спальник). По выданной на старте схеме надо было пройти 2 КП (контрольных пункта). Одним из первых организаторов туристских соревнований в республики был Ю. Мышский.

Как свидетельствовал Г.Корнилов, первый председатель Бюро секции ориентирования на местности при Башоблсовете по туризму (позднее добавилось: и экскурсиям), в программе первых турслетов ориентирование было представлено соревнованиями по «закрытому маршруту» (сейчас это называется «в заданном направлении»). В то время считалось, что соревнования – это поход в миниатюре, поэтому трассы насыщались различными препятствиями. Тот же Корнилов вспоминал, что в Башкирии до 1964 года включительно на всех соревнованиях по ориентированию участники выступали парами. Считалось, что только таким способом можно обеспечить их безопасность.

Первые соревнования по ориентированию уфимских школьников состоялись в 1960 году, а среди взрослых коллективов – в июне 1961 года. Проходили они в районе будущего пионерского лагеря «Локомотив». С начала 2000-х годов лагерь этот стал известен практически всем ориентировщикам России, как место проведения зимних и летних первенств, чемпионатов страны. А на тех первых соревнованиях произошел казус: по окончанию контрольного времени на финиш не прибыла ни одна команда. Оказалось, что начальник дистанции задал азимут с КП 3 на КП 4 с ошибкой в 100 градусов. Обшарив все кусты и карстовые ямы, и поняв, что произошла какая-то ошибка, команды строем вернулись в центр соревнований.

Зимой 1963 года в Уфе состоялись лыжные соревнования в ориентировании по выбору, где стартовали парами. Неожиданно для специалистов 2 место на них заняли первокурсницы УАИ Р. Гареева (сейчас она МС по туризму Гайнутдинова) и И. Шмаровозова (сейчас Зильбан).

По воспоминаниям ЗМС по спортивному туризму, заслуженного путешественника России В.Киселева (Уфа): «7–11 августа 1960 года на территории Башкирии (Белорецкий район, турбаза «Арский камень») по инициативе Башкирского туристско-экскурсионного управления (БашТЭУ) проведен II летний слет туристов Российской Федерации, в котором приняли участие 60 команд (около 1500 человек). Гостями были туристы из союзных республик. В программу входили соревнования по туристскому двоеборью: туристская техника и поход по закрытому маршруту. Башкирская команда, составленная из гастелловцев, в эстафете заняла 1 место».

Первоначально центром туризма и ориентирования в республике была Уфа, в середине 1960-х годов на высокий уровень вышли спортсмены Бирска, позднее – Октябрьского, с 1974 года – Стерлитамака.

Наиболее сильными в 1960-70-ых годах были коллективы ориентировщиков, созданные при уфимских заводах УМЗ, УПЗ, УНПЗ, «Гидравлика», а также в институтах УАИ, УНИ, БМИ, БГУ, Бирском ГПИ.

В сентябре 1963 года команда Башкирской АССР, заняв на II Всероссийском слете туристов 1 место (вторая команда – 4 место), попала на первые Всесоюзные соревнования по туристскому ориентированию (Ужгород, 11–15 октября 1963 г.) Вот список той сборной команды: Валерий Скочко, Зайнаб Валитова, Миньяр Гайсин, Фильза Еникеева, Людмила Климова, Галей Хасанов, Клара Янчук, Юрий Янчук, Валерий Нассонов. Они вспоминают, что впервые с таким видом, как «маркированная трасса», познакомились под Ужгородом лишь перед самым стартом.

В 1966 году в живописном месте на берегу Павловского водохранилища в первом матче автономных республик Урала, Поволжья и Северного Кавказа башкирская команда заняла первое место. Такого же успеха (1 место) сборная БашАССР добилась в Татарии (сами старты проходили близ озера Машиньер Марийской АССР) в 1976 году. На матче 1977 года наша сборная заняла 3 место. В 1978 году матч был выигран башкирскими ориентировщиками в 3-й раз.

Ориентирование в добровольных спортивных обществах (ДСО)

В 1970-е годы ДСО «Зенит» представляли члены спортивного клуба имени Н. Гастелло, созданного на базе Уфимского моторостроительного завода.

Лучшими ориентировщиками этого клуба были А. Стрельникова, В. Дроз-

денко, Н. Дрозденко, Л. Муратова, Р. Хайруллина (позднее Шленкина), МС Р. Димеева и др. Какое-то время за непобедимую гастелловскую женскую команду тех лет выступала мастер спорта Л. Золина (до и после она представляла СК «Салават Юлаев»).

У истоков ориентирования в башкирском ДСО «Труд» стояли МС по туризму Ф. Исламов со швейного объединения «Мир» и Б. Прошин, начинавший тренером в с/к «Уфимец» при строительном тресте №21, затем в 1969 году со своими учениками перешедший в с/к «Рассвет». Профессиональным тренером стал МС по туризму Г. Родин, представлявший с/к «Нефтяник».

В 1970-е годы на многих соревнованиях блистали представители ЦС «Буревестник» – студенты Бирского ГПИ, возглавляемые тренером МС Р. Ахтямовым. Под его руководством стали мастерами спорта В. Садаков, Л. Нафикова, В. Тимиряев, позднее И. Ишмухаметов.

Основу ДСО «Спартак» составляли ориентировщики из г. Октябрьский во главе с председателем клуба туристов «Горизонт» на общественных началах А. Богдановым. Элементы ориентирования вошли в программу слета туристов этого города еще в 1967 году. Здешний школьный учитель Э. Харитонов вместе с председателем горсовета «Спартак» Р. Ахтямовым открыли ориентированию будущего мастера спорта международного класса В. Лукьянова.

На старте соревнований по ориентированию в программе 6 Зимних международных детских игр 2013 года.

Родоначальником ориентирования во втором городе республики – Стерлитамаке стал в 1974 году И. Ишмухаметов. В Нефтекамске продвигал туризм и ориентирование работник местного турбюро И. Хамзин (1961–2011), к которому присоединился позднее А. Смолин.

В 1970-е годы положения первенств России и ЦС ДСО, соответственно и республик, предусматривали составы: 4 мужчины, 4 женщины и обязательно 2 юниора, 2 юниорки. Поэтому спортклубы, КФК, ВУЗы брали шефство над школами, приглашали в свои команды воспитанников школьных педагогов, таких как В.Марушина, В.Андреева, Э.Поповой (в молодости Тиракьян) и других.

В годы перестройки, в тяжелые годы перехода страны на новые рыночные рельсы, главной задачей Федерации ориентирования Башкортостана было выжить, не дать погибнуть нашему виду спорта. И только благодаря энтузиазму и преданности ориентировщиков своему делу мы выстояли.

Сейчас в Башкортостане проводится множество соревнований по ориентированию, от муниципальных до всероссийских. В феврале 2013 года республика принимала у себя VI Зимние международные детские игры, в программе которых значительную долю занимали соревнования по лыжному ориентированию. Это был настоящий праздник, устроенный для детей, ставшими на несколько дней хозяевами всех спортивных сооружений города Уфы.

Награждение победителей соревнований по ориентированию в программе 6 Зимних международных детских игр 2013 года.

Они возглавляли ориентирование в Башкирии

Основателем башкирского ориентирования по праву является Г. Корнилов (1909–1993 гг.), первый председатель Бюро секции ориентирования при БОСТиЭ. С ноября 1975 года эту должность занимал В. Вакулин. В переходный период, после приказа Спорткомитета СССР 1977 года «О дальнейшем развитии спортивного ориентирования в стране», обязанности председателя Бюро секции исполнял Л. Седюк. 19 декабря 1977 года, когда на учредительной конференции была создана Федерация спортивного ориентирования БашАССР, ее председателем был избран Р. Ахтямов, в то время директор турклуба «Орион».

В 1979 году председателем стал Б. Юрченко, в то время инструктор горкома КПСС, который возглавлял ФСО республики с перерывом до осени 2006 года.

По итогам работы за 2003 год ФСО Республики Башкортостан была награждена за 2 место в конкурсе республиканских федераций по неолимпийским видам спорта. 24 августа 2006 года получено свидетельство о государственной регистрации «Федерации спортивного ориентирования Республики Башкортостан». Осенью 2006 года президентом ФСО РБ был избран А. Мельников.

Огромную организационную работу в период с 1977 по 2010 год вели заместители председателя (позднее вице-президенты): Л. Седюк, В. Грушин, А. Еличев, С. Болотов.

В 2012 году новая Башкортостанская республиканская федерация спортивного ориентирования (БР ФСО) была включена в Единый государственный реестр юридических лиц и прошла процедуру государственной аккредитации в Министерстве спорта Российской Федерации.

Почетными членами ФСО России являются В. Грушин, Б. Юрченко и Л. Седюк.

Спортивное мастерство

Первой в Башкирской АССР выполнила норматив мастера спорта СССР по ориентированию на летних соревнованиях «Приз Бухенвальда» 9 мая 1970 года А. Стрельникова (сейчас Каюмова). Тем же приказом звание «Мастер спорта» присвоено Л. Золиной, выполнившей этот норматив осенью 1970 года на первенстве ЦС ДСО «Зенит» под Тулой.

Первым из мужчин Башкирии выполнил норматив МС выпускник УАИ 1971 года инженер С. Аксенов (с/к Гастелло), победив осенью 1972 года на первенстве ЦС ДСО «Зенит» под г. Чебаркулем Челябинской области. К сожалению, звание ему так и не было присвоено. Официально же первым мастером спорта считается В. Садаков (Бирский ГПИ), получивший это звание за 3 место на первенстве ЦС СДСО «Буревестник» в 1976 году.

Первой чемпионкой России из юных башкирских ориентировщиков стала О. Мараховская (сейчас Русских) на III-ем первенстве РСФСР по лыжному ориентированию среди школьников (группа «Б») (Яхрома Московской области, 1972 г.). Кстати, в I матчевой встрече школьников РСФСР (1–3 июля 1969 г., Ленинградская область), ставшей первыми официальными соревнованиями школьников по ориентированию, в числе 13 команд-участниц была команда Башкирии.

Первым МСМК по ориентированию бегом не только в Башкирии, но и в СССР, стал наш земляк В. Лукьянов, победитель «Кубка дружбы соцстран» (Киев, 1988 г.) на личной дистанции. На 12-м ЧМ по спортивному ориентированию бегом во Франции (1987 г.), где впервые участвовала сборная СССР, он занял 25 место (2-й результат среди спортсменов сборной СССР). Чемпион СССР (1990 г.), он дважды участник чемпионатов мира среди военнослужащих (CISM) в Испании и Хорватии; чемпион в эстафете 1997 года. Сейчас Валериян – майор в отставке, заслуженный тренер России (2003 г.). В настоящее время работает директором СОК «Спартак» в родном городе Октябрьский.

Позднее звания МСМК по ориентированию завоевали воспитанники башкирского ориентирования В. Глухарев, Е. Сорокин, А. Фадеева (Капитонова), М. Сорокин.

Наша Е. Мысова – первая российская спортсменка, победившая на I официальном первенстве Европы среди младших девушек (Ж16, 2002 г., Чехия, короткая дистанция, эстафета).

За сборную России на этапах Кубка мира по ориентированию на лыжах выступала после окончания УАИ МС Е. Капитонова (Зозулина).

Спортивными звездами Башкирии конца XX века, завоевавшие медали практически всех достоинств, стали братья Сорокины. Выпускники БашГПИ, они выступали за сборную России по ориентированию на лыжах по юношам, юниорам и в основной сборной страны. Старший, Егор, выполнил норматив МСМК на этапе Кубка мира в Эстонии в 2003 году. Младший, Михаил, в феврале 2008 года в Горнозаводске стал абсолютным чемпионом России, выиграв три дистанции. Он же в 2009 году в составе сборной России по ориентированию на лыжах выступал на длинной дистанции чемпионата мира в Японии, заняв 12 место. Выступая с лета 2009 года за сборную Республики Казахстан, в зимнем сезоне 2009–2010 гг. на этапе Кубка мира выполнил норматив «Мастер спорта международного класса». На зимних Азиатских играх 2011 года стал абсолютным победителем, завоевав 4 золотые медали.

В состав мужской сборной Республики Башкортостан по ориентированию на лыжах (тренер В. Капитонов) времен братьев Сорокиных входили также МСМК В. Глухарев и МС И. Гимранов. Все они до этого прошли школу первенств Европы и мира среди юниоров. В эти же годы за башкирскую команду и за сборную страны выступала заслуженный мастер спорта Т. Власова (тренер А.Власов).

В юношеском и юниорском ориентировании России XXI века оставили заметный след, став призерами российских и международных соревнований, Е. Мысова, МС З. Лукьянова и МС Е. Ситухина (все Октябрьский), МС В. Еличев, Д. Шеталин и К. Горбунов (все Уфа), МС Р. Габитов (Стерлитамак).

Добрую память оставил о себе МС и СРК уфимец С. Гречко (1972–2009 гг.), в свое время закончивший Челябинский институт физкультуры, выступавший за сборную России по трейл ориентированию на двух чемпионатах мира.

Судейские кадры

Первому в Башкирии звание судьи республиканской (РСФСР) категории (СРК) было присвоено Г. Корнилову. На первых Всесоюзных соревнованиях под Ужгородом в 1963 году он был старшим судьей старта. Позднее это звание было присвоено судье службы дистанции В. Скочко.

По инициативе Г. Корнилова и В. Калинина в начале лета 1974 года в Нефтекамске был проведен Финал первенства РСФСР. В подготовке карт и судействе этих соревнований участвовали: СРК В. Калинин, СРК В. Скочко, СРК Л. Седюк, Р. Халитов, М. Долганов, Л. Муратова, С. Леонтьев и др.

Также в 1960–1970-е годы известными судьями в Башкирии были: А. Журавский, В. Лобанков, В. Кашапов и другие

В 1976 году башкирские судьи-ориентировщики В. Калинин, А. Тропынин, М. Гизатулин принимали участие во всесоюзном семинаре в Алоле.

В 1986 году за конструкцию планшета для глазомерной съемки местности инженер М. Долганов (окончил УАИ в 1971 г.) получил авторское свидетельство.

В 1983 году первым в Башкирии звание судьи всесоюзной категории получил Ю. Прудников. Он специализировался на работе главного судьи и главного секретаря, раньше работая на крупных соревнованиях в должностях старшего судьи на старте или финише.

Чуть позднее СВК стал М. Гизатулин (1949–1998 гг.), брошюра которого «Спортивная топография» хорошо известна специалистам. В последние годы жизни вместе с Г. Кунцевичем из Свердловска он создавал спорткарты в США.

В 2000 году в судействе чемпионата мира, проходившего в Красноярске, принимали участие МС и СРК В. Прохоров и С. Гречко. В подготовке дистанций и судействе зимнего чемпионата мира 2007 года в Москве участвовал в качестве зам. главного судьи по дистанциям СРК С. Солдатов (Чебаркуль). Он выполнил норму МС еще студентом-дипломником ФАД УАИ. Работал в уфимской ДЮСШ-7, в последние годы – в г. Октябрьском.

В Стерлитамаке известными судьями СТО и картографами являются В. Захаров из клуба «Лис» и МС И. Ишмухаметов. Последний в 1974 году начинал развивать ориентирование в этом городе. Он до сих пор успевает ежегодно обновлять карты стерлитамакских шиханов и открывать новые интересные районы.

Сегодня лучшие наши судьи: СРК В. Прохоров, СРК В. Лукьянов, СРК С. Солдатов, Э. Султанбеков, МС Е. Нееншсало (сейчас Прохорова), Р. Байбурин, Т. Мельников и др.

Большая работа по подготовке карт, судейских кадров, проведению соревнований, развитию ориентирования в районах республики проводится С. Болотовым, заместителем директора Башкирского республиканского детского оздоровительно-образовательного центра туризма, краеведения и экскурсий. Он же является одним из руководителей Федерации ориентирования Башкортоста-

Сергей Борисович Болотов

на, избирался в члены Президиума ФСО России.

Победы куют тренеры

Одним из первых общественных тренеров по ориентированию в республике был юлаевец (СКСЮ) Роберт Ахметшинов. С 1970-х годов и до конца 1990-х секцию ориентирования в этом спортклубе возглавляли МС В. Юлманов и В. Грушин. Они беззаветно любили ориентирование, отдавали ему всё свое время и силы, воспитывая хороших ориентировщиков, самым известным из которых стал М. Мударисов.

Город Октябрьский по праву считается городом ориентировщиков. Сегодня здесь больше дипломированных специалистов по ориентированию, чем в Уфе. Здесь живут и работают заслуженные тренеры России: Ю. Лукьянов, А. Хуснияров, Л. Ладыженко, Т. Иванаевская, Г. Рахимова, С. Никитин, Р. Мухаметдинов.

Юрий Лукьянов уже много лет возглавляет СДЮСШОР №3, завучами здесь работают МС М. Лукьянова и В. Прохоров. Работа в спортшколе дает тренеру возможность профессионального роста, ведь они вместе со своими лучшими воспитанниками выезжают на соревнования самого разного ранга. Не случайно в последние годы октябрьские ориентировщики с большим успехом выступают на первенствах и спартакиадах учащихся России, особенно в ориентировании на лыжах.

Капитонов Владимир

Из поколения тренеров 1980-х наиболее известны в России уфимцы В. Прохоров и В. Капитонов (оба 1958 года рождения). Это они вместе со своим первым тренером А. Коротковым, при содействии бывшего в то время председателем спорткомитета одного из районов города В. Путенихина, возглавили ДЮСШ №7. Капитонов был назначен директором, Прохоров – завучем, Коротков – методистом. Это было золотое время уфимского ориентирования, когда создавались отличные спорткарты, была разработана единая методика тренировок, при которой вся команда тренеров работала на один результат. В этой школе выросло несколько поколений, принесших славу не только Башкортостану, но и России. Отличные тренеры набирали в свои группы одаренных школьников и шлифовали их умение. Лучшие воспитанники стали пробиваться в сборные России различных возрастов.

В 1996 году в УГАТУ приходит работать Е. Прохорова, тренер высшей категории, чемпионка России-97, бронзовый призер чемпионата России-2002. Елена дважды лауреат Всероссийского конкурса авторских программ по спортивному ориентированию, ответственный секретарь Федерации спортивного ориентирования РБ на протяжении последних лет. Сейчас она трудится в СДЮСШОР №7.

Хорошим тренером является И. Ишмухаметов из Стерлитамака, воспитавший в местном пединституте нескольких мастеров спорта и привлекший к заня-

тиям лесным спортом сотни студентов, школьников, просто жителей Стерлитамака и окрестных сел.

В составе тренерских бригад ФСО России на многие первенства Европы и мира выезжал в последние годы В. Капитонов, заслуженный тренер России, известный функционер и организатор.

К сожалению, болезни роста и новые ценности, пришедшие в 1990-ые годы, стремление отдельных личностей «перетянуть одеяло на себя» привели уфимское ориентирование к упадку. Бригадный метод в данном случае не оправдал себя, так как черновая работа с начинающими сегодня оплачивается плохо, а перспектива передавать лучших воспитанников именитым тренерам не стимулирует работу тренеров молодых.

Клубное и ветеранское ориентирование

С развалом СССР ориентирование практически исчезло из спортклубов и КФК. В 1989 году ветераны, сохранившие былую любовь к лесному спорту, объединились в самодеятельный клуб КВИК. Эта аббревиатура расшифровывается как «Команда Ветеранов Исполкома Кировского», так как лично председатель спорткомитета Кировского райисполкома г. Уфы М. Ахмалетдинов (ныне председатель башкирского «Спартака») оказывал большое содействие ветеранам. Под флагом клуба КВИК завоевано много индивидуальных спортивных наград на различных чемпионатах, первенствах и других соревнованиях, в т.ч. и на международных. Особенно важными для КВИКовцев были победы и призовые места на популярных уральских эстафетных многодневках «Чебаркуль» (организатор – выпускник УАИ С.Солдатов), эстафетах СКСЮ, стерлитамакской эстафете «Круг почета» и др.

Получили популярность ежегодно проводимые КВИКом эстафеты одного участника (с рассеиванием) «Осенние кольца».

Через несколько лет после образования клуба КВИК от него отпочковался и начал самостоятельную жизнь клуб туризма и ориентирования «Магнит». Инициатором его создания был Раис Байбурин, который являясь директором известной и солидной фирмы «Ассорти», не прерывает связь с любимым видом спорта, ратуя за развитие клубного движения. Клуб «Магнит» и зимой, и летом проводит клубные соревнования с приглашением ориентировщиков Башкортостана и других областей, также оказывает финансовую поддержку составителям спортивных карт.

В январе 2011 года состоялось третье первенство ветеранов РБ по ориентированию на лыжах, в котором приняли участие ветераны, перешагнувшие 70-летний рубеж – В. Скочко, Л. Муратова, Ю. Прудников.

В 2013 году пройдет очередное 15-е первенство РБ по ориентированию бегом среди спортсменов среднего, старшего и пожилого возрастов. На эти ветеранские старты, организуемые Советом ветеранов ФСО РБ (председатель Л.Седюк), приезжают ориентировщики различных городов и районов Башкортостана, гости из Удмуртии, Татарстана, Челябинской, Самарской и других областей.

Освещение ориентирования в прессе

Об успехах лучших башкирских мастеров компаса и карты неоднократно писали в республиканских газетах: «Советская Башкирия» (сейчас «Республика Башкортостан»), «Ленинец» (сейчас «Молодежная газета»), «Вечерняя Уфа», «1:0»,

«Спортивный курьер Башкортостана», «Спортивная газета РБ» (три последних издания прекратили существование), а также в городских газетах: «Октябрьский нефтяник», «Победа» (Бирск), «Стерлитамакский рабочий» и др.

Первыми общественными корреспондентами – пропагандистами ориентирования были: Г. Корнилов, С. Агафонцев, С. Хафизов, А. Журавский, позднее – Л. Седюк, В. Обухов, В. Прохоров, В. Путенихин, Вал. Путенихин, в последние годы – Ф. Закирьянова, З. Лукьянова, Н. Садыкова, М. Лукьянова.

За серию материалов, опубликованных в «Спортивной газете Башкортостана», республиканских газетах и в газете «Вечерняя Уфа», в 2007 году дипломом лауреата республиканского конкурса спортивных журналистов был награжден Л. Седюк.

С октября 1998 года по март 2010 года в Башкортостане издавался ежемесячный вестник «РБ-ориентирование». Позднее, при поддержке инженера Е. Безрукова, был организован сайт ФСО РБ «orient.southural.ru». В настоящее время администратором нового сайта федерации «fsorb.ru» является Э. Султанбеков.

Заключение

По моим наблюдениям до сих пор наиболее активными ориентировщиками в мире являются спортсмены 1946–1952 годов рождения.

Всю 50-летнюю историю ориентирования можно условно разделить на три периода. Первый – время массовости и энтузиастов-любителей. От зарождения в туризме под опекой ТЭУ и Советов по туризму (1963 г.) до передачи ориентирования на местности в систему Госкомспорта (1978 г.). Второй – нахождение Всесоюзной федерации спортивного ориентирования своего места в системе советского спорта, формирование профессиональных кадров (1978–1992 гг.). Третий – уже в новых экономических условиях – сохранение массового детского ориентирования, удержание позиций высшего спортивного мастерства и вхождение в мировую элиту.

Использованы материалы, предоставленные Е. Прохоровой

В.А. Голов

Республика Коми

История спортивного ориентирования Республики Коми начинает отсчет с 1966 года, когда в местечке Мясокомбинат (район г.Сыктывкара) прошли первые республиканские соревнования по ориентированию на местности. Инициаторами внедрения нового вида спорта в республике были: Оботуров Юрий (заместитель председателя Коми республиканского Совета по туризму и экскурсиям, р. 1937 г.), Парфентьев Геннадий (директор республиканской детской экскурсионно-туристской станции (1940-2008 гг.), Пушко Владимир (начальник спасательной службы Коми АССР (1948-1999 гг.), Немировский Владимир, председатель ДСО «Спартак» (1938 – 2010 гг.), Тютюнник Павел (зав. кафедры физвоспитания Коми педагогического института (1925 – 1973 гг.).

Эти люди, объединенные общей идеей, выходцы из сферы туризма, стали ядром нашего интересного, сложного, непредсказуемого во многом, вида спорта. Безусловно, развитие ориентирования в регионе стало успешным благодаря и их должностям, возможности использования административного ресурса. В 1970-е годы при их непосредственном содействии был принят ряд важных решений для дальнейшего развития спортивного ориентирования в регионе, касающиеся увеличение количества спортивных карт (районов), подготовки их составителей; проведения семинаров по подготовке судейских кадров. При кажущейся простоте этих начинаний, проблем в их реализации было много. Например, существовала

Голов Владимир Александрович родился в 1954 году. Окончил Коми государственный педагогический институт. С 2000 года по 2008 год работал в аппарате правительства, возглавлял Спорткомитет республики. Преподавательская деятельность не прекращается с 1978 года, в настоящее время является доцентом кафедры Сыктывкарского государственного университета.

Ориентированием занимается с 1970 года. Был призером многих всероссийских и всесоюзных соревновании. Параллельно тренировался сам и готовил команду республики. Принимает активное участие в составлении и тиражировании спортивных карт в республике. Организатор всероссийских и международных соревнований, судья республиканской категории.

С 1982 года по1994 год возглавлял Федерацию спортивного ориентирования Республики Коми, в настоящее время член ее президиума.

На соревнованиях 1968 года (справа налево: Оботуров Юрий, Пушко Владимир, Тютюнник Павел)

сложность выпуска картографической продукции, которая вся шла под грифом ДСП. Помнится случай, когда потеря карты в автобусе (фотокопия) привела к разбирательству сотрудниками КГБ. Отдел (обллит) издательства печатной продукции осуществлял надзор и жесткий контроль за выпуском карт, даже крупномасштабных спортивных, где ничего не было секретного. В этой ситуации лидеры нашего спорта сумели убедить вышестоящие органы о создании приемлемых условий и снятии многих запретов для ориентирования, во многом благодаря тому, что много сотрудников КГБ, МВД и др. принимали участие в наших соревнованиях, имеющих военно-прикладное значение. Оботурову Юрию удалось включить в программы спартакиад города Сыктывкара, ДСО «Труд», «Урожай», «Трудовые резервы» соревнования по спортивному ориентированию как зачетный вид, наряду с туризмом. Соответственно, Парфентьев Геннадий включил ориентирование в программу республиканских соревнований школьников, Немировский Владимир – ДСО Спартак», а Павел Тютюнник – «Буревестник». Это был очень быстрый интеграционный процесс отдельного вида спорта в регионе, чем не могут похвастать другие виды спорта.

Сложность представляла и подготовка картографов. Дело было новое, узких специалистов по глазомерной съемке не было, все приходилось осваивать с нуля. Так, в 1971 году на турбазе «Лемью» 30 человек участников семинара, разбившись на небольшие команды, нарисовали спортивную карту в районе л/б «Динамо». И хотя затем ее перерисовывали еще пять раз, тем не менее, это была первая черно-белая спортивная карта со специальными знаками, а не бело-черная схема, как ранее.

Параллельно с рисовкой карт на семинарах, используя скупую информацию Центральной секции ориентирования, проводились занятия по подготовке судей и начальников дистанций.

Быстро развивалось ориентирование в районах республики. Здесь сыграли роль особенности советской системы административного управления и возможности финансирования участников, если было принято решение вышестоящей организацией. По указанию Коми областного совета по туризму и экскурсиям районные отделения обязаны были выставлять команды и командировать судей на республиканские семинары и соревнования. Поэтому не случайно, что в то время из

20-ти районов республики в мероприятиях принимали участие 15-16.

Все вышеперечисленные организации и Комитет по физической культуре и спорту при Совете Министров Коми АССР активно включились в подготовку судейских и инструкторских кадров. Также, как положительное, можно отметить появление норматива по спортивному ориентированию в комплексе ГТО, что открыло для нас простор по внедрению ориентирования в школьные, студенческие и другие организациях на местах.

Например, на городской туристский слет в Сыктывкар съезжались более 150 команд по 4 человека, и все они участвовали в соревнованиях по спортивному ориентированию. Только пединститут выставлял 12–13 команд. В этом учебном заведении Павлом Тютюнником проводились первенства факультетов и открытый чемпионат института по спортивному ориентированию в местечке Кэччойяг (заячий лес), который собирал более 400 человек. Сегодня в нашем виде спорта не все города «миллионники» имеют такую студенческую массовость.

Этот период (с 1966 по 1973 год) можно назвать периодом массовости и романтизма. Ориентирование в те годы развивалось, как истинно любительский вид спорт, со своими гуманистическими принципами, доброжелательностью, честными постановщиками дистанций, объективным судейством и веселым настроением, как до соревнований, так и после. Это были годы истинных дружеских отношений, куда еще не проникли негативные тенденции спорта высших достижений, хотя это уже наблюдалось в других видах спорта, особенно олимпийских.

В конце 1970-х годов в ориентирование пришло второе поколение, молодые ребята и девчата (15–20 лет), привлеченные к этому виду спорта старшими товарищами.

В 1972 году была организована Коми республиканская секция ориентирования при Коми облсовете по туризму и экскурсиям, первым председателем которой стал Оботуров Юрий. Это был первый общественный коллегиальный орган управления в ориентировании, который направил свои усилия на подготовку спортсменов высокого класса, повышение качества спортивных карт, дистанций. Интересен подход или инструмент решения проблем: президиум секции постановил, что член сборной команды Коми АССР должен ежегодно нарисовать 1 кв.км карты, подготовить минимум две дистанции на республиканских соревнованиях. В противном случае спортсмен пропускает всероссийские соревнования.

Это жесткое решение, конечно, выполняли не все, но появилась сильная группа дистанционников и судей из числа ведущих спортсменов:Максимов Павел, Вотякова Людмила, Микушев Александр (старший), Микушев Александр (младший), Коротков Александр, Голов Владимир, Леканов Иван, Леканова (Забоева) Нина, Иванов Евгений, Шевелев Николай, Голова (Забоева) Галина, Чегесова Любовь, Рудакова (Малыгина) Надежда, Мяндина (Казакова) Елена, Бурчак Николай, Яганова (Лобанова) Светлана и др.

Спортсмены освоили навыки рисовки карт, постановки дистанций, что в то время было необходимо. В дальнейшем это сказалось и на их выступлениях, практически все добились высоких результатов на всероссийских и всесоюзных соревнованиях.

Первым мастером спорта СССР стала Леканова (Забоева) Нина, выиграв всесоюзные соревнования на призы газеты «Молодая Гвардия» (Пермь, январь 1973 г.), также стала первой в Коми АССР чемпионкой СССР (март 1978 г., Пермь).

Повышение качества спорткарт позволили провести крупные официальные

Нина Леканова (Забоева)

соревнования. Летом 1976 года на территории республики состоялся чемпионат Северо-Западной зоны РСФСР, а в феврале 1978 года зимний чемпионат РСФСР. Таким образом, поставленные задачи были выполнены, а значит и стратегия развития ориентирования на тот период была выбрана верно.

В 1979 году осуществился переход ориентирования из ведения Коми республиканского совета по туризму экскурсиям в систему Коми государственного Комитета по физической культуре и спорту, что привело: к изменению спортивной подготовки ориентировщиков в сторону индивидуализации и ведомственных интересов; усложнению взаимоотношений тренеров и спортсменов из разных спортивных обществ; субъективности судейства соревнований и усилению прочих негативных процессов, характерных для современного спорта.

Началась новая стадия развития ориентирования в Коми АССР. Мы стали профессионально тренироваться, повысилось качество подготовки дистанций и резко увеличилось количество спорткарт в различных районах республики. После распада спортивных обществ (1985 год), а затем и ДСО Профсоюзов (1996 год) в республике исчезла платформа для подготовки спортсменов высокого класса в спортивном ориентировании как неолимпийском виде спорта, что немедленно сказалось на результатах наших спортсменов. После ухода из спорта самой титулованной спортсменки Рудаковой Надежды, спортсмены Коми не радуют

успехами на чемпионатах страны и других соревнованиях, хотя и занимаются в секциях более 700 спортсменов.

Благодаря здравому консерватизму системы детских туристских станций, спортивное ориентирование в Коми в конце 1980–1990-х годах, как вид спорта, сохранил определенные лидирующие позиции (тренерские кадры, календарь соревнований, подготовка кадров и др.) в регионе, благодаря чему, ориентирование и в настоящее время существует, а республиканская Федерация не распалась, имеет аккредитацию и успешно работает в настоящее время.

Нам удалось в конце 1980-х годов подготовить практически во всех районах Республики Коми спортивные карты, а около Сыктывкара более тридцати, что позволило провести ряд значимых крупных мероприятий в регионе в тяжелые 1990-е годы. В период с 1985 года по 2006 год у нас ежегодно проводила предсезонную подготовку сборная Болгарии.

В 1991–1997 годах стартовали международные соревнования «Первый снег», собиравшие более 200 участников из России, Эстонии, Болгарии, Литвы, Италии, Швейцарии, США. В марте 1997 года в Сыктывкаре прошел этап Кубка мира по лыжному ориентированию, в 2000 году – чемпионат России на удлиненных дистанциях, в 2012 году – чемпионат и Кубок России по спортивному ориентированию на лыжах.

В год 50-летия ориентирования хотелось бы еще раз вспомнить тех, кто стоял у истоков этого замечательного вида спорта у нас в республике. Небольшую группу энтузиастов, воспитавшую плеяду ориентировщиков, которые в свою очередь вовлекли в ориентирование уже тысячи школьников и студентов, продолжая их дело. К сожалению, в живых из них остался только почетный член Федерации спортивного ориентирования России Оботуров Юрий Николаевич (1937 г.р.), который и сейчас принимает активное участие во всех мероприятиях, является автором и организатором замечательных ежегодных соревнований «Из 20-го века в 21 век», посвященных ориентировщикам двадцатого столетия и нынешнему молодому поколению Республики Коми. Низкий ему поклон!

Ю.В. Баранов

Республика Татарстан

Баранов Юрий Васильевич родился в 1946 году, кандидат технических наук, заслуженный нефтяник Республики Татарстан, лауреат правительственной премии РСФСР в области науки и техники. Мастер спорта СССР, член сборной команды СССР в 1971-76 годах, неоднократный победитель международных и всесоюзных соревнований, судья всесоюзной категории.

В Татарской АССР еще в конце пятидесятых годов прошлого столетия в программу туристских слетов входили соревнования по туристскому многоборью, включающие элементы ориентирования на местности. Особенно популярен был так называемый «закрытый маршрут». Участвуя в I Всесоюзном слете туристов в г. Свердловске, команда нашей республики в этом виде заняла 4 место.

После участия в первом всесоюзном семинаре судей в 1962 году, где обсуждались пути развития ориентирования на местности в стране как отдельного вида спорта, Владимир Кремков (опытный турист, впоследствии судья всесоюзной категории) в октябре месяце этого года в рамках слета туристов г. Казани организовал и провел первые соревнования по ориентированию. Это были ночные соревнования среди мужчин. Победителем стал Игорь Мещеряков – активный турист из команды моторостроительного завода, ставший впоследствии одним из организаторов спортивного ориентирования в республике. В начале 1963 года была организована Комиссия по слетам и соревнованиям, которая ведала и вопросами организации этого нового вида спорта. Председателем Комиссии был избран мастер спорта по туризму Лев Дятлов (1921–1991 гг.), член коллегии адвокатов Татарской АССР, судья всесоюзной категории.

В июне 1963 года Л. Дятлов вместе с мастерами спорта по туризму СССР А. Новиковым, В. Крыловым и опытным туристом В. Пулькиным (главный судья

соревнований) организовали соревнования по ориентированию на местности в 40 км от Казани. Первые двое ставили дистанцию. Причем карта была лесной схемой в черно-белом негативном исполнении. Все привязки к КП вымерялись компасом-буссолью и мерной веревкой. Эти соревнования проводились под эгидой Татарского областного совета по туризму и дали начало развитию нашего вида спорта в республике.

В 1964 году секцию ориентирования при Комиссии по слетам и соревнованиям возглавил Рим Валетдинов (1937–2004 гг.) – мастер туризма СССР. Имея звание судьи республиканской категории по легкой атлетике и акробатике, он был избран председателем Татарского областного совета студенческого ДСО «Буревестник». До конца 1970-х годов он был главным вдохновителем и организатором спортивного ориентирования в республике.

В республике начали проводиться регулярные массовые старты по ориентированию на слетах школьников, учителей и туристов. Ориентирование было включено в программу Спартакиады профсоюзов Татарской АССР. Сборная команда республики стала принимать участие в различных межобластных соревнованиях. Летом 1965 года команда Казанского химико-технологического института (КХТИ), представляя Татарский ОС СДСО «Буревестник», приняла участие в первенстве Центрального совета этого общества в Латвии. На этих соревнования первым перворазрядником по спортивному ориентированию в Татарской АССР стал студент Илья Габдрахманов.

В 1966 году начали проводиться матчи областей и республик Поволжья и Урала. На первых соревнованиях в г. Уфе в число призеров в личных соревнованиях попал Игорь Мещеряков. В начале 1967 года, участвуя в аналогичном матче в г. Саранске, сборная команда республики заняла

Рим Валетдинов

третье место, а Юрий Баранов, заняв второе место в личных соревнованиях, стал первым кандидатом в мастера спорта в республике. В этом же году сборная команда республики заняла первое место в зональных соревнованиях в г. Пензе и пробилась на Всесоюзные соревнования, где кандидатами в мастера спорта стали Галина Вилюгина (1 место) и Николай Акмаев (2 место).

Начиная с 1966 года по инициативе Татарского областного совета по туризму и экскурсиям в Казани начали проводиться зимние соревнования среди областей и республик Поволжья. В 1967 году состоялось зимнее первенство Центрального совета СДСО «Буревестник». Затем в республике неоднократно проводились первенства центральных советов ДСО «Буревестник», «Зенит», «Труд», «Спартак», ФСО «Динамо» и Вооруженных Сил, матчи городов Поволжья.

В 1968 году, участвуя в I Всесоюзных зимних соревнованиях в г. Калуге, команда Татарской АССР заняла шестое место и стала лучшей среди команд РСФСР. В личном зачете пятое место занял Юрий Баранов, Людмила Фомина была шестой, Людмила Бурдинова – десятой.

В августе 1969 года на чемпионате Центрального совета СДСО «Буревестник» Юрий Баранов, выиграв личное первенство, стал первым мастером спорта СССР в республике. В этом же месяце в г. Саранске состоялись I Всероссийские летние соревнования, на которых команда Татарской АССР уверенно заняла первое место. Чемпионами РСФСР в эстафете стали Нина Баринова, Маргарита Васильева, Людмила Фомина, Леонид Пашков, Владимир Лукьянов, Юрий Баранов. В личном первенстве Юрий Баранов занял второе место, а Людмила Фомина, заняв третье место, стала первой женщиной – мастером спорта СССР в республике, Рамзия Ахметзянова стала чемпионом среди девушек.

В начале сентября в г. Брянске состоялись IV Всесоюзные соревнования. Команда Татарской АССР оказалась на седьмом месте, уступив командам прибалтийских республик, Украины, Москвы и Ленинграда и стала лучшей среди российских региональных команд.

Анатолий Новиков родился в 1933 году. Мастер спорта СССР по туризму, судья республиканской категории, профессор Казанского авиационного института, заслуженный работник культуры Татарской АССР. В настоящее время работает в Казанском техническом университете им. А.Н. Туполева.

В 1969 году председателем Секции ориентирования стал Анатолий Новиков, сменивший на этом посту Рима Валетдинова.

В сентябре 1970 года Секция спортивного ориентирования республики вышла с ходатайством в Центральную секцию СССР о предоставлении права проведения зимних Всесоюзных соревнований в Казани и получила согласие. В короткий срок под руководством Александра Бермана были подготовлены трассы соревнований, состоявшихся в марте 1971 года. По отзывам победителей соревнований Станислава Елаховского и Лидии Куклиной трассы получили высокую оценку.

В 1971 году по результатам отборочных соревнований в сборную страны был включен Юрий Баранов. Выступая в матче СССР-Болгария в г. Пскове на третьем этапе эстафеты он принес победу команде СССР.

В конце августа 1971 года команда Татарской АССР на II Всероссийских соревнованиях в г. Челябинске заняла второе место. Чемпионом РСФСР среди девушек стала Фания Абдрахимова, а второе место среди мужчин занял Николай Рогин. В сентябре 1971 года наша команда на Всероссийских соревнованиях в г. Ленинграде выступила неудачно и в последующие годы высоких мест в соревнованиях подобного уровня не занимала.

Отдельные представители республики побеждали на соревнованиях самого высокого ранга, начиная с международных и заканчивая первенствами различных ДСО. Юрий Баранов к началу 1970-х годов был неоднократным победителем и призером всесоюзных соревнований как в личном зачете, так и в эстафетах в соста-

ве сборных команд Центрального Совета СДСО «Буревестник». В составе сборной СССР он выиграл в 1974 году золотую медаль в эстафете на кубке «Мира и дружбы» в Болгарии, занял второе место на матчевой встрече команд СССР, Болгарии и Венгрии в 1975 году.

В 1970-е годы Рашид Садыков, Юрий Левин, Эдуард Фатхуллин, Наиля Валеева, Андрей Богомолов, Шамиль Исламов отличились на соревнованиях Центральных Советов ДСО профсоюзов. Спортсмены Казанского высшего военного командного инженерного училища (тренер Шамиль Исламов) успешно представляли Приволжский округ на армейских соревнованиях.

Команда КХТИ им. С.М. Кирова с 1969 по 1974 год выигрывала многодневные соревнования «Памяти узников Бухенвальда» в г. Куйбышеве, первенства РСФСР среди ВУЗов и неоднократно побеждала на открытых первенствах Тульского политехнического института.

В 1972 году секцию ориентирования республики вновь возглавил Рим Валетдинов. Кстати, кандидат технических наук, заслуженный изобретатель Татарской АССР, он первым в стране изобрел, запатентовал и использовал дырокол-компостер для соревнований на маркированной трассе.

В 1974 году в Казани прошли очередные Всесоюзные соревнования. Затем еще дважды Казань принимала соревнования этого ранга (юношеские летние в 1977 году и зимние ДСО профсоюзов в 1980 году).

В середине семидесятых годов начали проводиться соревнования на призы телевидения, газеты «Комсомолец Татарии», еженедельные старты «Азимут».

В конце 1970-х годов в Казани при ДЮСШ КХТИ было открыто отделение спортивного ориентирования – тренер Э.С. Фатхуллин. Его воспитанники в 1970-1980 годы неоднократно являлись призерами и победителями чемпионатов Центрального совета СДСО «Буревестник», зональных первенств РСФСР. Александр Салдаев в составе сборной СССР в 1987 году участвовал в чемпионате мира среди студентов. При многих предприятиях Казани, Набережных Челнов и Нижнекамска были созданы клубы ориентирования. Например, при тресте Гидроспецстрой – тренер В. Састамойнен, при моторостроительном заводе (спортклуб им. Урицкого) – тренер Р.Н. Садыков, при оптико-механическом заводе (спортклуб «Ракета»). Существовали и другие клубы ориентирования, относящиеся к различным спортивным обществам.

В 1970-е годы четверо представителей республики стали судьями всесоюзной категории (А. Берман, Р. Валетдинов, В. Кремков, Ю. Баранов), в 1985 году – Ш. Исламов. Около двадцати человек стали судьями республиканской категории. Многие из них участвовали во Всесоюзных заочных соревнования начальников дистанций. Участвуя в них в 1971 году, Хамит Файзуллин занял второе место среди мужчин, а Антонина Баранова – третье место среди женщин. В 1972 году на аналогичных соревнованиях второе место занял Юрий Баранов.

В 1976 году председателем Секции ориентирования республики стал Юрий Баранов. В 1979 году он же возглавил Федерацию спортивного ориентирования при Спорткомитете республики.

Во второй половине семидесятых годов планомерно пополнялся картфонд республики. В этой области активно работали Николай Сушков, Альберт Мингазов, Шамиль Исламов, Рашид Садыков, Наиль Валеев, Виктор Састамойнен и др.

Благодаря именно их усердию в 1980 году на Всесоюзных зимних соревнованиях были буквально спасены соревнования в заданном направлении. Накануне стартов ночью выпал двадцатисантиметро-

вый слой снега. Ранним утром главным судьей соревнований Ю. Барановым после совещания со своим заместителем А. Андрейкиным (по оргвопросам), Ш. Исламовым (по дистанции) и А. Новиковым (по кадрам) было решено провести соревнования. На возобновление ранее проложенной лыжни было привлечено более 100 человек и несколько ретраков. И соревнования состоялись! Победили на них Галина Вершинина и Анатолий Сайтеев, которые впоследствии неоднократно подтверждали свой класс на соревнованиях всесоюзного уровня.

С конца 1970-х годов карты исполнялись в основном в цветном исполнении. На них оттачивали свое мастерство не только казанские ориентировщики. Карты стали появляться и в других городах республики. В начале 1980-х годов на этих картах были проведены чемпионаты ЦС СДСО «Буревестник», ДСО «Спартак», ФСО «Динамо» и армейские первенства, зональные первенства РСФСР, всесоюзные соревнования в 1977 и 1980 годах.

В 1982–1988 годах председателем Федерации спортивного ориентирования был Виктор Састамойнен (родился в 1946 году, судья республиканской категории, тренер-преподаватель ДСО «Труд», в настоящее время пенсионер, проживает в Финляндии). Его усилиями с 1983 года в Казани проводились многодневные соревнования «Мемориал Муссы Джалиля», собиравшие до тысячи участников. В эти годы регулярно осуществлялся тренировочный процесс, команды клубов много выезжали на соревнования в различные республики СССР. Благодаря интенсивной работе в республике каждый год появлялись два-три мастера спорта.

В 1989–1990 гг. Федерацию ориентирования республики возглавил Эдуард Салихович Фатхуллин (родился в 1953 году, мастер спорта СССР, тренер-преподаватель ДЮСШ КХТИ, в настоящее время частный предприниматель). Под его руководством в 1990 году в Казани были проведены Всероссийские соревнования среди студентов.

В самое трудное время для российского ориентирования (1990–1997 годы) Федерацию возглавлял Александр Борисович Слукин (родился в 1946 году, преподаватель Казанского военного танкового училища, подполковник, в настоящее время пенсионер). Начиная с 1992 года финансирование спортивного ориентирования в республике полностью прекратилось, не было средств на содержание клубов, на содержание сборных команд, на поездки на соревнования. Вследствие этого прекратили свое существование все клубы спортивного ориентирования в республике (за некоторым исключением, например, спортклуб им. Урицкого – тренер Р.Н. Садыков), закрылась ДЮСШ КХТИ. Количество соревнований и спортсменов в республике резко сократилось. За период 1991–2005 годов соревнований всероссийского уровня в республике не проводилось. Количество мастеров спорта почти не увеличилось. В этих условиях А. Слукину все-таки удалось сохранить спортивное ориентирование в республике как вид спорта. Благодаря его усилиям регулярно проходили летние и зимние чемпионаты Республики, чемпионаты Казани и слеты туристов. В этой работе ему помогали Р. Садыков (главный тренер сборной Республики Татарстан), Н. Сушков, В. Бурдинов, С. Иванов, В. Пичугин, С. Гудин и др.

В 1997-2001 годы Федерацию ориентирования республики возглавил Сергей Николаевич Иванов (родился в 1958 году, мастер спорта СССР, педагог дополнительного образования). Главной задачей было сохранение спортивного ориентирования как вида спорта в календаре спортивных мероприятий республики.

В этот период регулярно проводились чемпионаты республики и города Казани, чемпионаты Приволжского военного округа. С 1989 года каждый сентябрь при поддержке Федерации ориентирования Татарстана В.Н. Бурдиновым проводятся соревнования среди ветеранов.

В 2001–2006 годах федерацию возглавлял Сергей Борисович Ахметкин (родился в 1965 году, мастер спорта России, тренер-преподаватель из г. Нижнекамска). Но фактически, в связи с отдаленностью его места проживания, всю текущую работу федерации исполнял Александр Юрьевич Церюков. В это время начинается рост спортивных достижений сборной команды республики на всероссийских соревнованиях. Благодаря усилиям тренеров Р. Церюковой, Е. Сабировой, А. Церюкова, А. Файрушина и других увеличивается количество участников и стартов в республике. В 2006 году впервые после большого перерыва в Казани проводятся Всероссийские соревнования среди юниоров.

С 2006 года по настоящее время президентом Федерации спортивного ориентирования Республики Татарстан является Александр Церюков.

За данный период произошел качественный рост спортивных показателей отдельных спортсменов республики на всероссийских соревнованиях. Членами сборной России в разное время становились мастера спорта России: Алексей Сидоров, Ильдар Гиматов, Алина Сабирова, Жемал Гараева. Подготовлены современные карты. Поднялся технический и судейский уровень проведения соревнований. За это время республика дважды (в 2008 и в 2012 годах) проводила чемпионаты и первенства Приволжского федерального округа (в г. Набережные Челны).

Александр Юрьевич Церюков родился в 1966 году. Образование высшее, закончил ВГИФК. С 1992 года работает в МЧС Республики Татарстан.

Занимался лыжными гонками с 1979 года, с 1984 года стал принимать участие в соревнованиях по ориентированию. В 1990–1992 годы был профессиональным спортсменом-ориентировщиком в Спортклубе им.Урицкого. В 1991 году присвоено звание мастера спорта СССР по спортивному ориентированию.

Работает тренером с 1994 года, с 2000 года – тренер по спортивному ориентированию высшей категории ДЮСШ «Зенит» г. Казани.

В 2002–2006 годы – вице-президент, а с 2006 года по настоящее время президент Федерации спортивного ориентирования Республики Татарстан.

В.С. Гаврилов

Республика Чувашия

Гаврилов Валерий Семенович родился в 1946 году. Имеет высшее техническое образование. Спортивным ориентированием увлекся во время учебы в ЧГУ. Организовал секцию спортивного ориентирования на Чебоксарском заводе промышленных тракторов. Готовил карты, ставил дистанции и участвовал во всех чемпионатах Чувашии, начиная с 1969 года, был чемпионом республики в 1972, 1977, 1983, 1984, 1989 гг. Участник чемпионатов мира среди ветеранов в Венгрии (2011 год) и Германии (2012 год).

В Чувашии спортивное ориентирование появилось в середине 1960 годов прошлого века. На Урале проводились туристские слеты «Европа-Азия». В 1965 году на это мероприятие поехали и чувашские туристы, где они познакомились с элементами ориентирования. С этого времени уже в Чувашии в программу проведения туристских слетов начали включать ориентирование. Первыми ориентировщиками были туристы. Конечно, туристу необходимо уметь читать карту, пользоваться компасом, иначе как совершить путешествие в ненаселенной местности. Первые соревнования по ориентированию были неотделимы от туристских слетов, были их составными частями. В 1965 году ориентирование включают в Единую Всесоюзную спортивную классификацию, и новый вид спорта начал курировать Чувашский областной совет по туризму и экскурсиям, который в 1969 году организовал и провел первое Республиканское первенство ЧАССР по ориентированию на местности. Чемпионат проводился недалеко от Вурнар, рядом с пионерским лагерем «Чайка».

Карты тех лет ни в какое сравнение с современными, конечно же, не идут. Но на таких картах-схемах располагались дистанции с контрольными пунктами, и участники соревнований умудрялись эти КП находить. Большой вклад в развитие ориентирования в Чувашии вложили супруги Лира и Михаил Куликовы. Сейчас они уже ушли из жизни. Для первого чемпионата и для чемпионатов, проходивших в 1973, 1977,

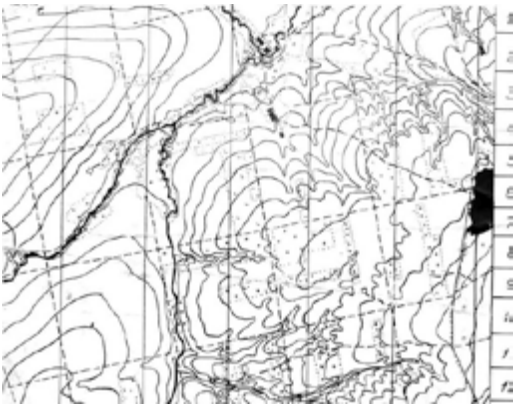

Фрагмент карты первого Республиканского первенства ЧАССР

1980 годах, карты подготовил Михаил Куликов. Жена помогала ему и рисовать карты, и проводить соревнования. А первая цветная карта была подготовлена Гавриловым В. в 1981 г. Самое сложное было издать нарисованную карту. Ведь в те времена на любых картах ставили гриф ДСП (для служебного пользования). За разрешением пришлось съездить в г. Горький, где хранились все топографические основы. В типографии разрешение на тиражирование карты тоже получил в спецотделе с большим трудом. Спорткарту озаглавили туристской схемой. На каждом отпечатанном экземпляре был проставлен порядковый номер. Количество карт должно было совпасть с количеством участников. Напечатано было всего 1000 экземпляров. Перед проведением соревнований необходимое количество карт надо было получать у председателя спорткомитета, а после соревнований вместе с актом сдать оставшиеся экземпляры. И после проведения соревнований необходимо было составить акт об уничтожения карт. Несмотря на сложности с картами ориентирование в Чувашии становилось все популярнее и популярнее. Появились первые мастера спорта. Ими стали Ольга Андреева (Богданова) и Нина Бодренкова (Волкова) в 1978 году. Позже мастерский норматив выполнили Маргарита Конюхова (1986 год), Юрий Краснов (1987 год), Николай Павлов (1989 год), Феоктиста Кривуша и Аркадий Иванов (1991 год). Кстати, Аркадий Иванов стал первым из Чувашии чемпионом России по спортивному ориентированию в группе «М21Э». Это было 11 июля 1991 года в г. Плес Ивановской области. За победу на классической дистанции Иванову, одному из последних ориентировщиков России, было присвоено звание «Мастер спорта СССР» В советское время профсоюзы на предприятиях оказывали финансовую поддержку своим спортсменам. Чувашским ориентировщикам удавалось выезжать на крупные многодневки в Псков, в Прибалтику, в соседние регионы. Теперь финансовой поддержки нет, тем не менее, чувашские ориентировщики выезжают и на международные соревнования, на чемпионаты мира среди ветеранов и показывают там хорошие результаты. В 1995 году Аркадий Иванов стал серебряным призером Кубка мира среди ветеранов, который проходил под Санкт-Петербургом. Николай Павлов, все дни соревнований бывший первым, в финале из-за волнения допустил ошибку и оказался десятым. А в 2004 году на чемпионате мира среди ветеранов, проходившем в Италии, два спортсмена из Чувашии стали чемпионами в своих возрастных группах. Это Павлов Николай и Кривуша Феоктиста. Из трех медалей, завоеванных российскими спортсменами, две медали высшей пробы оказались у чувашских ориентировщиков.

Большой вклад в развитие ориентирования вносит президент Федерации спортивного ориентирования Чувашии Любавин Михаил.

Спортивное ориентирование выгодно отличается от многих видов спорта тем,

Любавин Михаил Михайлович родился в 1957 году. Имеет высшее педагогическое образование. Работает заведующим спортивным отделом в администрации города Новочебоксарск.

Много лет работал детским тренером во Дворце творчества детей и юношества г. Новочебоксарск. За это время воспитал много разрядников, кандидатов в мастера спорта, трех мастеров спорта. Несмотря на сильную занятость, продолжает тренировать детские группы, ставит дистанции, проводит соревнования. Ежегодно на зональных соревнованиях и на первенствах России по спортивному ориентированию среди школьников его воспитанники занимают призовые места. И сам он продолжает активно участвовать в соревнованиях.

что доступно любому возрасту. На любых многодневных соревнованиях дистанции делятся по возрастным группам, так что, тренер бегает в своей возрастной группе, воспитанники – в своих.

Детское спортивное ориентирование в Чувашии сформировалось в конце 1980-х годов прошлого века. В 1986-м году на станции юных туристов Любавин Михаил провел республиканский семинар руководителей кружков спортивного ориентирования, и, как результат, в нескольких районах республики после этого появились кружки соответствующего профиля. В 1987-м году на станцию юных туристов пришел работать мастер спорта по ориентированию Краснов Юрий сначала педагогом, затем заведующим отделом. Уже в следующем году были проведены первые Республиканские соревнования среди школьников. Сейчас ежегодно проводятся данные соревнования по летней и зимней программам.

Ориентирование в Чувашии переживает сложные времена. Но благодаря людям, горячо преданным этому виду спорта, ориентировщики имеют возможность 1–2 раза в месяц участвовать в соревнованиях разного ранга.

О.П. Дитятев

Алтайский край

В 1963 году на первых Всесоюзных соревнованиях в Ужгороде в составе судейской бригады работали представители Алтая во главе с руководителем Секции ориентирования А.Осколковым. Но ещё в 1962 году по карте с рельефом были проведены краевые соревнования в с.Аскат. Схему нарисовал и поставил дистанции мастер спорта по туризму В.Неустроев.

Первые зимние краевые соревнования состоялись в 1963 году. В 1964 году команда края участвует в соревнованиях Зоны Сибири и Дальнего Востока. В итоге призовое место и путёвка на вторые Всесоюзные соревнования. В этом же году – участие в туристском слёте Европа-Азия в Свердловской области.

Ориентирование находилось под покровительством городского клуба туристов и крайсовета по туризму. Наиболее массовые секции заводов: котельного, резино-технических изделий, АНИИТИМа, моторного, Трансмаша и Политехнического института.

В 1964 году в Ленинграде на Первенстве ЦС СДСО «Буревестник» мужская команда Алтая занимает 1 место, женская – 8 место, в итоге – общее 2 место.

В 1972 году на матче городов Сибири, проходившем в Барнауле, третий призёр соревнований М.Хардин впервые на Алтае выполнил норматив мастера спорта СССР. Судье Б.Кельс присвоено звание судьи республиканской категории.

С 1973 году на Краевой детской экскурсионно-туристской станции открылась детская секция ориентирования под руководством О.Дитятева, первого трене-

Олег Петрович Дитятев родился в 1946 году. Старший преподаватель факультета физической культуры Алтайской Государственной педакадемии. Один из первых детских тренеров по спортивному ориентированию. С 1972 по 1974 год работал методистом, затем директором Алтайской краевой детско-экскурсионной станции.

Судья республиканской категории по ориентированию с 1987 года. Тренер призёра РСФСР среди школьников по спортивному ориентированию на лыжах Н.Поповой. Первый тренер чемпиона первого Кубка СССР по ориентированию на лыжах 1981 года Сергея Михайлова.

Автор книги очерков по истории ориентирования в Алтайском крае «В заданном направлении».

Стартует молодежь. 1973 г.

ра чемпиона зимнего Кубка СССР 1981 г. Сергея Михайлова. Юные спортсмены не раз становились призёрами первенств Сибири и РСФСР.

Вскоре на Алтае открылись спортклубы ориентирования «Азимут» под руководством Галины и Аркадия Александровых, «Лабиринт», которым руководил будущий тренер юношеской сборной России Сергей Королёв. Оба клуба регулярно направляли в сборные команды страны своих воспитанников.

В 1981 году Кубок СССР выиграла Галина Мулевская, которая и теперь в первых рядах ветеранов спорта.

Председателями краевой Федерации ориентирования в разное время были: А. Осколков, Б. Сопов, С. Тимошенко, О. Дитятев.

В настоящее время уже более двух десятков лет Федерацией руководит Пётр Кобзаренко, зам.начальника Крайспортуправления. Он же является куратором спортивного ориентирования в СФО. Кобзаренко П. – весьма уважаемый руководитель, судья республиканской категории по ориентированию, КМС, постоянный участник всех соревнований в крае. Сумел организовать проведение всероссийских соревнований «Российский азимут» с привлечением многих тысяч участников ежегодно не только в Барнауле, но и в городах и районах края. Привлёк к развитию вида спорта хороших спонсоров, наладил работу судейского аппарата с использованием электронного обслуживания.

За картографию в крае отвечает судья всероссийской категории Валерий Заикин, привлекающийся к рисовке карт для самых крупных соревнований в стране.

Судейский корпус в крае представ-

Старт младшей группы на «Российском Азимуте»

ляют спортивные судьи всероссийской категории Б. Кельс (1968), М. Маркин и В. Ерёменко (1975), А. Александров и О. Дитятев (1987), Л. Иванова, А. Шмаков, Г. Мулевская, С. Королёв, П. Кобзаренко, Е. Галкина, В. Заикин (2001), В. Усов (2002).

Секции спортивного ориентирования работают в городах Бийске, Рубцовске, некоторых районных центрах. В Алтайском крае занимаются ориентированием в клубах и секциях около 250 человек, из них 150 в Барнауле. В течение календарного года в крае проводится 62 соревнования и 14 выездных стартов.

Сейчас лидерами ориентирования в крае являются Галина Виноградова – МСМК, призёр нескольких мировых первенств, член сборной России; мастера спорта Ольга Хорошилова, Никита Житанер, Виктория Жукова, Дарья Кобзаренко, братья Григоровы, Иван Пустовойтов, Елизавета Чикина.

В крае выпускается учебно-методическая и популярная литература по ориентированию. Авторы О. Дитятев, П. Кобзаренко и В. Ерёменко выпустили в печать пособие «Школа спортивного ориентирования», исторический очерк «Алтайская лыжня», популярные издания «В заданном направлении» и «Знакомьтесь – ориентирование».

Вся деятельность по спортивному ориентированию в крае освещается на сайте www.altaikompass.com, который признан одним из лучших спортивных сайтов в крае. Сайт создан и ведётся усилиями Валерия Заикина.

По материалам
В. Венславского, С. Лазаревской, В. Семенова

Забайкальский край

В Забайкалье спортивное ориентирование получило развитие со второй половины 1950-х годов, когда в упрощенном виде («линейное» ориентирование) вошло в программу I Всероссийского туристского слета, проводимого в Читинской области (р. Кручина) в 1959 году. На этом слете мужская команда области (капитан Н. Сюмак) заняла 1-е место по спортивному ориентированию. Классическое же ориентирование появилось позже, в начале 1960-х.

В 1963 году читинские спортсмены В. Анпилогов, Ю. Князев, В. Макаров приняли участие в I Всесоюзных соревнованиях по ориентированию в Ужгороде.

В 1965 году на II Всесоюзных соревнованиях читинцы Н. Даровских, Ю. Князев, В. Макаров в командном зачете заняли 4-е место, а Л. Огнева была второй в личном зачете.

На III Всесоюзных соревнованиях в 1967 году (г. Горький) команда в составе В. Кривоносова, В. Жукова, В. Макарова заняла 5-ое место.

В 1960–1970-е годы ориентирование получило в Читинской области широкое распространение. Создавались секции, клубы ориентирования на промышленных предприятиях, в учебных заведениях. В этот период читинскими ориентировщиками организовывались кубковые матчи городов на призы С. Лазо, проводились лично-командные соревнования на Кубок «Большой медведь».

В 1968 в г. Калуга состоялись 1-е Всесоюзные соревнования по спортивному ориентированию на лыжах, в которых 14-е место из 27 команд заняла наша женская сборная в составе А. Нестеровой, Л. Огневой, Г. Жуковой (Шинкарюк), Л. Рулевой. В 1969 году под Свердловском в зимнем Кубке «Европа-Азия» мужская сборная в составе В. Борисова, А. Жукова, В. Кривоносова заняла 6-е место из более 200 команд. Неоднократно становились читинцы и победителями всероссийских зональных первенств.

Первым мастером спорта среди читинских женщин стала геолог Л. Огнева в 1969 году; у мужчин – врач-офтальмолог Ю. Князев в 1973, он же первым получил звания судьи республиканской (1968 год) и всесоюзной (1976 год) категорий.

В середине 1970-х неоднократно побеждал в престижных матчах городов Москва-Ленинград мастер спорта В. Кривоносов, участвовал он в составе сборной страны и в международных турнирах.

В тот период на зональных чемпионатах и кубковых турнирах выполнили мастерские нормативы В. Макаров, Т. Руденко, В. Попова, О. Жеребцов и В. Венславский.

В 1970-е годы активно развивается студенческое ориентирование. Спортивные клубы ВУЗов г. Читы соревновались за переходящий приз «Большого медведя», двойными составами команд участвовали в популярных многодневных соревнованиях.

Развитие детского ориентирования

связано с именами первого директора городской станции туристов Н. Желудковой и первого тренера сборной команды школьников Э. Глазуновой. Под ее руководством в 1964 году на Всесоюзном слете туристов в окрестностях озера Селигер юные читинские ориентировщики опередили все сибирские и дальневосточные команды. С 1970-х годов усилиями неоднократного призера областных соревнований В. Макаровой, В. Дутова, а позднее В. Черепанова детский спорт развивается при Центре детско-юношеского туризма и краеведения. Ежегодно проводимые центром соревнования на Кубок им. С. Гладышева (с 1970 года) и И. Катасонова (с 1988 года) собирают более 350 участников.

Большой вклад в развитие спортивного ориентирования внесли под руководством С. Кузнецова армейские спортсмены, которые в 1985 году подготовили первые цветные карты. В 1990-е годы армейский коллектив возглавлял С. Корчевский, который вместе с С. Тимофеевым внес существенный вклад в работу краевой Федерации спортивного ориентирования.

В Чите неоднократно проводились зональные чемпионаты по спортивному ориентированию. Первые прошли в 1964-ом году, затем в 1988-м и 2000-м годах. В 2001 году состоялись зональные соревнования на сверхкороткой и сверхдлинной дистанциях.

С 1999 года получил дальнейшее развитие традиционный Кубок «Большой медведь» – его главный приз разыгрывается теперь два раза в год, осенью и весной.

В современной истории спортивного ориентирования Забайкалья нормативы мастеров спорта России выполнили Павел Рыбаков (2004 г.), Роман Сиротенко (2004 г.), Алёна Ячменёва (2012 г.), Владислав Измагилов (2012 г.).

В последние десять лет спортивный календарь Федерации спортивного ориентирования Забайкальского края формируется с учетом календаря ФСО республики Бурятии.

В 2011 году Федерация спортивного ориентирования Забайкальского края благодаря спонсорской поддержке приобрела комплект электронной отметки SFR-System. А в 2012 году при финансовой помощи краевого министерства физической культуры и спорта закупила оборудование, необходимое для качественного проведения соревнований самого высокого уровня. Это, наверное, и можно считать переходом забайкальского ориентирования на новый этап своего развития.

В.А. Королев

Краснодарский край



Королев Виктор Анатольевич родился в 1945 году. Окончил Краснодарский политехнический институт и Краснодарский Государственный университет. Ориентированием занялся в 1968 году. В 1970-х годах старший тренер сборной команды края, в середине 1980-х – председатель Краснодарской городской федерации. Рисовщик спортивных карт, откорректировано и нарисовано более ста квадратных километров. Кандидат в мастера спорта, судья республиканской категории.

Сказать когда в нашем крае были первые соревнования с элементами ориентирования сейчас затруднительно. Уже в конце 1950-х годов в программы слетов туристов включались командные состязания, где необходимо было пройти дистанцию на местности с компасом по заданному маршруту в виде легенд. Задавались направление и расстояние. Команда должна выйти в заданную точку, где получала следующее задание.

Первыми же официальными соревнованиями, вероятно, надо считать те, которые прошли в 1962 году в лежащей недалеко от Краснодара полоске леса вдоль берега реки Кубань с названием «Красный Кут». Соревнования проводились в феврале месяце в честь Дня Советской Армии по маркированной трассе. Надо сказать, что ориентировщики Кубани никогда не становились на лыжи, и все виды ориентирования проводились в беговом варианте.

Во главе с председателем краевой Секции ориентирования Олегом Медведевым среди первых организаторов были В.Максимов, Н.Кобыленко, А.Ковецкий. Участников тогда собралось немного, но именно это событие, энтузиазм и увлеченность его инициаторов дали мощный толчок развитию ориентирования на Кубани.

В дальнейшем несколько лет подряд все соревнования проводились в районе станицы Ставропольской, которая стала своеобразной Меккой для ориентировщиков всего Краснодарского края.

Постепенно ориентирование помимо

Краснодара стало развиваться в Майкопе, Новороссийске, Армавире. Как закономерный результат – матч четырех городов Кубани. Соревнования эти проводились поочередно в каждом из этих городов силами местных ориентировщиков.

Карта, с которой работали в те годы участники соревнований, была с грифом «ДСП» (для служебного пользования) и изготавливалась на светокопировальной бумаге (синьке) в масштабе 1: 25000 с сечением рельефа через 5 метров.

В 1963 году наша команда принимала участие в первых Всесоюзных соревнованиях в Ужгороде. Один из членов этой сборной, Святослав Литвинский, и по сегодняшний день участвует во многих соревнованиях по группе М-70.

В 1969 году, когда на пост председателя краевой секции ориентирования был избран Владимир Антропов, работавший в то время в Краснодарском краевом совете по туризму и экскурсиям, спортивная жизнь ориентировщиков края резко преобразилась. С его приходом к руковод-



Владимир Антропов

Олег Константинович Медведев

Работал преподавателем в Краснодарском политехническом институте, кандидат технических наук.

Основатель спортивного ориентирования на Кубани. Собрав вокруг себя единомышленников, организовывал проведение городских и краевых соревнований. При его активном участии была сформирована команда края для участия в первых Всесоюзных соревнованиях по ориентированию в г. Ужгороде (1963 г.). Объединив ориентировщиков из Майкопа, Новороссийска, Армавира, создал краевую Секцию спортивного ориентирования при краевом совете по туризму и экскурсиям, которую и возглавлял до 1969 года.

Среди его многих начинаний – матч 4 городов Кубани. Он руководил и сам участвовал в подготовке спортивных карт. Организовывал и непосредственно проводил семинары судей. Первый в крае судья республиканской категории.

ству связан переломный момент в развитии ориентирования в нашем крае. Помимо организаторских качеств, Владимир был сам талантливым рисовщиком карт, особенно горных районов. При нем появились корректированные спортивные карты, изготовленные фотоспособом, возросли требования к планированию дистанций, стали проводиться семинары для начальников дистанций.

Одна из первых карт с детальной прорисовкой рельефа, выполненная Владимиром Антроповым в районе турбазы «Лесная» (г. Горячий ключ), была использована для проведения крупнейших соревнований, учебно-тренировочных сборов сборной команды страны.

Качественно новые карты подняли уровень ориентирования, что, конечно же, положительно сказалось и на настроении спортсменов. Появились новые возможности в планировании дистанций, в постановке задач для спортсменов и, как следствие – резко повысилось мастерство. Если к концу 1969 года в крае было трое мужчин с первым разрядом, то уже в 1972 году было около 20 перворазрядников и первые выполнения нормативов кандидатов в мастера спорта.

Карта турбазы «Лесная»

Постепенно происходила смена поколений. На смену первым ориентировщикам пришли новые энтузиасты: Г.Марченко, В.Фунтиков, А.Кононович, Ю.Яковенко, А.Марахович. Расширилась география. Сочи, Анапа, Геленджик, Апшеронск, Курганинск, Ейск стали выставлять свои команды на краевые соревнования. Развитие шло по всем направлениям – коллективы физкультуры, профсоюзные организации, общеобразовательные школы под руководством краевой станции юных туристов, где директором был Юрий Креминский. Ни один слет туристов не проходил без отдельного вида в своей программе – спортивного ориентирования. В этом громадная заслуга Георгия Марченко.

Со временем лучшие наши спортсмены стали выезжать за пределы края на крупные соревнования. После одной из таких поездок на матч сборных команд Эстонии и Ленинграда наши ориентировщики изменили свое отношение к тренировочному процессу. Поняли, что тренироваться надо более интенсивно, увидев, как сильнейшие спортсмены страны выходили на старт до ниточки мокрые от разминочного пота.

Постепенно в стране узнали, что в Краснодарском крае есть хорошие карты и люди, которые могут на этих картах провести приличные соревнования. В 1971 году были с блеском проведены состязания среди профсоюзов Российской Федерации, в 1972 году мы принимали первенство Южной зоны РСФСР (г. Горячий Ключ) и Матчевую встречу команд 6 советов по туризму и экскурсиям в районе станицы Калужской. Все эти соревнования и сейчас с удовольствием вспоминают наши ветераны.

Результатом подъема спортивного ориентирования в крае стало выполнение норматива мастера спорта в 1972 году краснодарским ориентировщиком, чле-

Георгий Леонидович Марченко

Занимался туризмом, был удостоен звания «Мастер спорта СССР». Работая в 1970-х годах заведующим отделом Краснодарского краевого совета по туризму и экскурсиям, оказал большое влияние на развитие спортивного ориентирования в крае. Кандидат в мастера спорта по ориентированию, судья республиканской категории, исполнял должности главного судьи соревнований и судьи информатора.

Будучи преподавателем Краснодарского института физической культуры, сумел организовать там специализацию «спортивное ориентирование», готовил будущих тренеров. Многие ориентировщики края прошли обучение под его руководством, по его инициативе были организованы выезды ведущих спортсменов за пределы края для участия в соревнованиях с элитой спортивного ориентирования страны.

В середине 1980-х годов уехал из Краснодара, работал учителем физкультуры в сельской школе. Далее был Пятигорск, где и оборвалась жизнь этого замечательного человека.

Джамал Иванович Куликов (1944 – 1999)

Как и большинство ориентировщиков старшего поколения, в ориентирование пришел из туризма в начале 1960-х годов. В составе сборной команды Краснодарского края участвовал в первых Всесоюзных соревнованиях по ориентированию в г. Ужгороде (1963 г.). В 1969 году в личном первенстве Краснодара первым среди мужчин выполнил норматив первого спортивного разряда, а в 1972 году – норматив на звание «Мастер спорта СССР». Постепенно увлекся судейством соревнований, стал авторитетным главным секретарем на престижных соревнованиях, за что ему было присвоено звание судьи республиканской категории. Несколько лет подряд организовывал и проводил в конце сезона соревнования на марафонских дистанциях.

Жизнь Джамала Ивановича оборвал трагический случай в 1999 году.

В его память с 2000 года проводится ежегодная встреча ветеранов Краснодарского края и Адыгеи под названием «Встреча друзей».

ном команды, которая принимала участие в первых Всесоюзных соревнованиях по спортивному ориентированию в городе Ужгороде, Джамалом Куликовым. Это была первая ласточка, а чуть позже этого звания были удостоены Степан Зинович (1974 год) и Владимир Мирошниченко (1978 год). Среди женщин первыми мастерами спорта стали Галина Чумак (Дабагян) в 1974 году, Надежда Степаненко в 1978 году и Ирина Кириченко в 1984 году.

Рост популярности ориентирования в Краснодаре и крае послужил благодатной почвой для организации соревнований между командами коллективов физкультуры. Матчевая встреча команд двух производственных коллективов Краснодара – заводов ЗИП и РИП, впервые проведенная в 1972 году, на протяжении 20 лет была одним из крупных мероприятий в спортивной жизни ориентировщиков не только края, но и южной части Российской Федерации. Обязательным условием ее проведения была новая карта. И закономерно, что именно для этих соревнований в 1978 году была подготовлена одна из первых карт в Краснодарском крае в цветном исполнении. (Первая появилась на месяц раньше в Сочи). Постоянный поиск нового и полезного организаторами этих соревнований Виктором Королевым и Владимиром Мирошниченко привел к регламенту соревнований с двумя спринтерскими дистанциями в один день (с общего и раздельного стартов) и классической дистанцией во второй день, а в промежутке – ночное ориентирование.

В 1974 году по инициативе Степана Зиновича в Геленджике были проведены первые соревнования «Памяти Цезаря Куникова», которые вот уже 39 лет пользуются неизменным интересом спортсменов. Стоит отметить, что значительная часть населения этого курортного города прошла через секции Степана Васильевича или через соревнования, им организованные. Ветеран и сегодня в строю, продолжая занятия с детьми.

Создание Всесоюзной федерации спортивного ориентирования при Спорткомитете СССР в 1979 году придало дополнительный импульс в развитии нашего вида спорта в крае. В 1980 году по инициативе Федерации спортивного ориентирования Новороссийска был создан детский клуб по месту жительства «Малая земля». В то время это был единственный клуб спортивного ориентирования в Российской Федерации, а в 1983 году он занял первое место во Всесоюзном конкурсе среди детских клубов по месту жительства и был награжден денежной премией. За все годы существования, а он работает по сегодняшний день, через него прошли более двух тысяч детей. В разные годы клубом руководили Л. Божко, Б. Борисов, В. Бабошин, Н. Владимиров.

С 1979 года ориентировщики Кубани и спортсмены из других регионов приезжают в город Сочи, чтобы попробовать свои силы в марафонском ориентировании. Задумывая такие соревнования, сочинские ориентировщики Александр Маслов и Сергей Некрасов и не предполагали, что через 30 лет в их город будет паломничество спортсменов. Сегодня «Сочинский

Степан Зинович

О-марафон» под руководством председателя городской Федерации Владислава Фунтякова превратился в настоящий праздник спортивного ориентирования. Красочные флаги и баннеры с тематикой ориентирования, надувная арка на финише, музыкальное сопровождение и информация по радио – все это непременные атрибуты соревнований.

Конечно, для организации любых соревнований нужны опытные люди, в частности судьи. И если в шестидесятых годах вопрос с судьями остро не стоял, ветераны туризма с удовольствием отдавались новому увлечению, то когда им на смену пришла молодежь, увлеченная именно азартной, состязательной стороной соревнований, желающая только бегать, с судейством возникла проблема. В этот момент Федерации пришлось принять вынужденное решение об обязательном привлечении ведущих спортсменов к судейству соревнований. Кто не набирал необходимых баллов по участию в судействе – не допускался к стартам. Решение казалось спорным, но свое действие имело. На то время единственным судьей республиканской категории был бывший председатель краевой секции спортивного ориентирования Олег Медведев. Это звание ему было присвоено еще в 1967 году, и на момент перестроечных веяний в спортивном ориентировании он уже не принимал активного участия в судействе. Решение Федерации стало толчком к появлению интереса в повышении судейской квалификации у многих спортсменов. Один за другим стали появляться судьи республиканской категории. Еще в 1979 году Владимиру Антропову было присвоено звание судьи всесоюзной категории, к сожалению, и на сегодняшний день он является единственным таковым в нашем крае.

Кстати, именно Владимир Антропов является у нас и первым составите-

Фунтяков Владислав Викторович родился в 1967 году, проживает в г. Сочи. По специальности – юрист. Более 10 лет отработал в учреждениях образования города Сочи в должности тренера, руководителя секции спортивного ориентирования, методиста и зав. отделом спортивно-массовой работы. В 2005-2010 гг. работал заместителем председателя Городского Собрания Сочи. Спортивным ориентированием занимается с 1979 года. Кандидат в мастера спорта СССР по ориентированию, мастер спорта России по радиоспорту. Последние 15 лет активно занимается организацией и проведением соревнований в качестве главного судьи и директора соревнований. Председатель ФСО города Сочи с 1992 года по настоящее время, неоднократно избирался в Президиум ФСО Краснодарского края. Был членом Президиума ФСО России. Имеет звание «Заслуженный работник физкультуры и спорта Кубани».

лем карт. За ним этим стали заниматься Анатолий Марахович, Юрий Яковенко, Степан Зинович, Георгий Максименко, Виктор Королев, Александр Дабагян, Владимир Мирошниченко. А самый заслуженный на сегодняшний день составитель спортивных карт, известный всем ориентировщикам России – Михаил Замота. По скорости создания новых карт ему нет равных. На сегодняшний день им подготовлено более 300 карт. Краснодарский и Ставропольский края, Ростовская, Ивановская, Пензенская, Тверская области – это не полный перечень регионов, где он работал в качестве рисовщика. Мастер спорта, отличник физкультуры и спорта Российской Федерации, старший тренер краевой команды, сегодня он является первым заместителем президента Федерации спортивного ориентирования Краснодарского края.

Большое количество новых карт, подготовленных Михаилом Замотой в Крымском районе, создало благоприятные условия для развития там массового ориентирования среди детей. А возглавил эту работу Андрей Подолян.



Михаил Замота

По инициативе Андрея Подоляна на картах, подготовленных Михаилом Замотой, было принято решение проводить открытый турнир «ALTROS» на призы спортклуба АПК «Крымский» с приглашением спортсменов края и всей страны. В 1990 году прошли первые соревнования, в которых приняло участие около 400 спортсменов. В 1991 году этот турнир был посвящен светлой памяти воинов, погибших в Афганистане. Наибольшую известность и популярность многодневка завоевала в 1994-95 годах. Именно в эти годы сформировался окончательный имидж надежного, хорошо организованного многодневного турнира. В 1996 году в нем приняло участие рекордное количество спортсменов – 1170 человек. Известность турнира перешла границы России, на него приезжали ориентировщики из Украины, Белоруссии, Молдовы, Германии, Грузии. Восемь лет подряд победу на этом турнире одерживал Андрей Храмов.

Заметной фигурой среди ориентировщиков края является и Георгий Максименко.

В течение 50 лет у руля спортивного ориентирования края стояли семь человек. На этапе организации и становления – Олег Медведев. На этапе подъема и развития – Владимир Антропов, Виктор Фунтиков, Александр Кононович. На этапе стабильности – Владимир Мирошниченко. В период затишья и некоторого спада – Александр Дабагян. И, наконец, на этапе второго подъема – снова Владимир Мирошниченко, и ныне действующий Аслан Хуако.

Все они причастны к тому, что ориентирование Краснодарского края находится сегодня на достаточно высоком уровне. Но особый вклад в его развитие внес

Андрей Федорович Подолян родился в 1957 году. С пятого класса входил в состав сборной школы на туристских слетах, участвуя в соревнованиях по ориентированию.

После окончания в 1978 году КГИФКа работал тренером, заместителем директора ДЮСШ. Развивал отделение спортивного ориентирования в спортивном клубе АПК «Крымский».

Подготовил 6 мастеров спорта и большое количество КМС. Пятеро его воспитанников выступали в составе сборной России на первенствах мира и Европы. Самый именитый Андрей Храмов стал шестикратным чемпионом Мира. За его подготовку Андрею Федоровичу было присвоено звание «Заслуженный тренер России». Награжден знаком «Почетный работник общего образования».

Личные спортивные достижения – кандидат в мастера спорта, судья республиканской категории.

Андрей Храмов

Познакомился с ориентированием девятилетним мальчишкой в хуторской школе. Вначале он занимался под руководством своего школьного учителя, затем попал под опеку Андрей Подоляна. Молодое дарование быстро начало одерживать одну победу за другой. В 1992 году он впервые выиграл на турнире «ALTROS», затем последовали и следующие победы. Опыт участия в этом турнире помог Андрею в 1997 году стать победителем первенства России по группе М-16 и быть зачисленным в юношескую сборную страны. В 1999 и 2001 он выиграл золото юношеских чемпионатов Мира. Сегодня он шестикратный чемпион Мира среди взрослых, чемпион Европы, четырехкратный обладатель Кубка Мира, двукратной победитель Всемирных Игр. Заслуженный мастер спорта России, почетный член ФСО России, он является гордостью не только тренера, но и всех ориентировщиков Кубани.

Георгий Максименко родился в 1954 году, проживает в Новороссийске. Имеет два высших образования. Занимается научной деятельностью, предметом которой является исследование культуры, быта, языка славян дохристианского периода. Журналист с сорокалетним стажем, писатель, переводчик древних рукописей. В 1996 он учредил и до 1998 года редактировал региональный журнал «OL- вестник» по спортивному ориентированию. Лауреат двух всесоюзных конкурсов журналистов, пишущих на спортивные темы. Сам активный ориентировщик, он является автором более 10 спортивных карт, чемпионом Краснодарского края 1976 года, одиннадцатикратным чемпионом Новороссийска, судьей республиканской категории. Это он основал в Новороссийске клуб спортивного ориентирования «Малая земля», инициировал соревнования «Памяти друзей».

Владимир Мирошниченко

Владимир Мирошниченко. Вдумчивое, серьезное отношение к тренировочному процессу, к организации и проведению соревнований, к занятию с детьми, сделало его заслуженно авторитетным в широком кругу ориентировщиков. Непосредственное участие в создании спортивных карт, в планировании и постановке дистанций, в поиске новых решений по организации соревнований сделало его компетентным по многим вопросам, связанных с многогранной деятельностью в спортивном ориентировании. Бескорыстная поддержка и помощь окружающим – одно из главных качеств этого человека. При его непосредственном участии 13 лет подряд проводится «Встреча друзей», которая, можно сказать, вернула к жизни ветеранов ориентирования, отошедших от активной деятельности.

Благодаря поддержке Владимира Дмитриевича молодые и деятельные ориентировщики Геленджика сумели ор-

ганизоваться и создать клуб спортивного ориентирования «Черное море». Клуб этот начал свою деятельность с марта 2003 года. Сегодня в год своего десятилетия он известен далеко за пределами южного региона России. Имеет свой устав, флаг, форму, собственную эмблему. Председателем клуба является воспитанник Степана Зиновича Дмитрий Сомов.

Сегодня в «Черном море» состоят 155 спортсменов разных возрастов, среди них два мастера спорта и пять кандидатов в мастера спорта. Соревнования «Черное море», «Альбатрос», «Золотая осень», «Рождественские встречи», которые ежегодно проводятся клубом, пользуются большой популярностью далеко за пределами нашего края. Заручившись доверием ФСО России и Федерацией ориентирования Краснодарского края, спортсмены клуба делают большую работу по созданию новых качественных карт, по организации учебно-тренировочных сборов для всех желающих ориентировщиков страны. Силами клуба в 2012 году были успешно проведены такие крупные соревнования, как «Кубок России – спринт» в Геленджике и «Первенство России – выбор» в Анапе.

Сегодня спортивное ориентирование на Кубани находится на подъеме. Яркое тому подтверждение участие 33 команд в последнем первенстве края по спортивному ориентированию среди учащихся образовательных учреждений, включение в состав сборной команды России наших

Дмитрий Борисович Сомов родился в 1980 году. Работает педагогом дополнительного образования детско-юношеского центра «Росток» г. Геленджика.

В 1989 году впервые принял участие в соревнованиях по спортивному ориентированию, где сразу занял второе место. Тренировался под руководством Степана Зиновича. На его счету 50 призовых мест на чемпионатах и первенствах России, в 2002 году стал чемпионом России. В 1996–2000 гг. в составе сборной России регулярно участвовал в международных соревнованиях, в 1998 году завоевал первое место на первенстве Европы в Венгрии. В 2000 году ему было присвоено звание «Мастер спорта России».

Параллельно с ориентированием занимается спортивной радиопеленгацией, став в 2006 году двукратным серебряным призером чемпионата Мира. В этом виде завоевал звание «Мастер спорта международного класса».

Член президиума ФСО России, заместитель председателя ФСО Краснодарского края.

Аслан Хазретович Хуако родился в 1959 году. По первому образованию инженер-электрик, по второму политолог. Работал в Адыгее. Избирался главой администрации Тахтамукайского района по вопросам строительства и коммунального хозяйства.

В настоящее время – директор департамента городского хозяйства и топливно-энергетического комплекса города Краснодар.

С ориентированием познакомился еще в школьные годы, три сезона подряд становился чемпионом республики Адыгея, был призером чемпионата Краснодарского края. Выполнил норматив кандидата в мастера спорта. Принимал участие в чемпионатах мира среди ветеранов в Испании и Санкт-Петербурге.

Являясь одним из руководителей администрации Краснодара, регулярно выходит на старты соревнований и сегодня. В качестве председателя Федерации спортивного ориентирования Краснодарского края (2009–2012 гг.) много сделал для налаживания её работы. Продолжает оказывать значимую поддержку в развитии спортивного ориентирования в крае. Избран почетным членом Федерации спортивного ориентирования России.

спортсменов Романа Бондаренко и Инны Сомовой, более 30 мастеров спорта и один заслуженный мастер спорта. Неоспоримая заслуга в этом принадлежит и Аслану Хуако.

Можно с уверенностью сказать, что в крае созданы и создаются все условия, чтобы и дальше наши спортсмены были одними из первых среди ориентировщиков страны.

По материалам Красноярской региональной краевой Федерации спортивного ориентирования

Красноярский край

Первые городские лично-командные соревнования по туристскому ориентированию состоялись в Красноярске 15 декабря 1963 года, призовое место на котором занял Виктор Киселев, впоследствии много сделавший для развития ориентирования в крае. А главным организатором этого вида спорта стал один из судей тех первых состязаний Александр Обеднин, который долгие годы занимал пост председателя краевой секции ориентирования на местности.

В 1964 году в крае была подготовлена первая спортивная карта. В 1967 году красноярские спортсмены: В. Киселев, А. Обеднин, Ю. Богащенко, В. Крейзер, В. Зобов выполнили норматив I разряда. В 1967 году в Красноярском политехническом институте одним из них (Ю. Богащенко) была организована первая секция по ориентированию. В этом коллективе был подготовлен первый не только в крае, но и в Сибири мастер спорта по спортивному ориентированию Михаил Обеднин. В 1968 году было проведено первенство Красноярского края, победили в котором Г. Капалухин, В. Рубчевский, В. Усаков.

Новый этап развития ориентирования в крае начался после перевода этого вида спорта под эгиду Спорткомитета СССР и создания краевой Федерации спортивного ориентирования.

К концу 1970-х годов красноярские ориентировщики стали задавать тон в регионе. Летом 1978 года в городе Улан-Удэ сборная команда Красноярского края победила в зональных соревнованиях Урала, Сибири и Дальнего Востока. В том же 1978 году мастер спорта Татьяна Сухобокова становится участником первенства мира среди студентов.

С 1979 года в крае ежегодно проводится «Сибириада» – традиционные многодневные соревнования, в которых принимают участие до тысячи спортсменов.

В 1980 году на территории Красноярского края были проведены зимний чемпионат ВС ДСО «Буревестник», первенство ВС ДСО профсоюзов.

В 1983 году состоялся зимний чемпионат СССР.

И это не случайно, так как именно в лыжном ориентировании красноярские ориентировщики добились значительных успехов. В 1988 году на чемпионате мира Валентина Близневская первой из советских спортсменок-ориентировщиц выполнила норматив мастера спорта международного класса. Впоследствии она неоднократно выигрывала чемпионаты СССР, участвовала в чемпионате мира 1992 года во Франции, стала заслуженным тренером России.

Успешно на всесоюзных и всероссийских соревнованиях выступали мастера спорта СССР Олег Иванов, Геннадий Герасименко, Геннадий Гелецкий, Татьяна Трифоненкова.

Особо следует отметить мастера спорта международного класса по спортивному ориентированию Максима Терешина. Он начал заниматься спортивным ориен-

тированием в 14 лет. Уже через полгода выполнил норматив кандидата в мастера спорта, в 18 лет был включен в состав юниорской сборной страны. В 1993 году в составе эстафетной команды России занял 3-е место на зимнем первенстве мира и 2-е на летнем первенстве мира. Бронзовый призер зимнего, серебряный призер летнего чемпионатов мира среди юниоров (1993 год). Максим скоропостижно скончался 2 апреля 1995 года. С осени 1996 года проходит Кубок Сибири памяти этого талантливого спортсмена, в нем принимают участие спортсмены из большинства регионов Сибирского Федерального округа.

В середине 1990-х годов также успешно выступали на всероссийской и международной аренах известные ориентировщики Светлана Хаустова, Владислав Кормщиков, Ирина Онищенко, Вероника Шарыгина.

В 1997 году на лыжном стадионе «Ветлужанка» состоялись VII – VIII этапы Кубка мира, в 2000 году – XIII чемпионат мира по лыжному ориентированию. Это был первый чемпионат мира по лыжному ориентированию, состоявшийся на территории России. Его главный судья – Александр Близневский, заслуженный тренер России (спортивное ориентирование на лыжах). Сегодня Александр Юрьевич является старшим тренером сборной команды России по лыжному ориентированию. Им подготовлены 6 заслуженных мастеров спорта России, 9 мастеров спорта международного класса России, более 30 мастеров спорта России.

С 2007 года в окрестностях Шушенского проводятся одни из самых крупных соревнований в Сибири – всероссийские соревнования по спортивному ориентированию в кроссовых дисциплинах «Сибирский азимут».

Красноярская региональная краевая Федерация спортивного ориентирования с момента своего основания и до настоящего времени занимает одно из ведущих мест в России по всем направлениям работы.

В разные годы ее возглавляли: Юрий Богащенко, Виктор Голодник, Владимир Витязь, Владимир Бизюкин, Владислав Гелецкий, Сергей Бизюкин, Александр Близневский, Наталья Грушевская. В настоящее время председателем является Александр Близневский.

Активно развивается спортивное ориентирование не только в краевом центре, но и в таких городах Красноярского края, как Лесосибирск, Зеленогорск, Канск, Минусинск, Шушенское, Бородино. Успешно работают тренеры и организаторы этого вида спорта в Березовском, Енисейском, Емельяновском районах.

Звание «Заслуженный тренер Российской Федерации» имеют лучшие тренеры: Александр Близневский (1991 год); Владимир Юдаков (1991 год); Валентина Близневская (1998 год); Галина Мельникова (2007 год); Владимир Алехин (2011 год); Сергей Худик (2011 год); Александр Фролов (2011 год).

Звания «Заслуженный мастер спорта России» удостоены: Владислав Кормщиков (2000 год); Ольга Шевченко (2007 год); Кирилл Веселов (2007 год); Андрей Григорьев (2011 год); Полина Мальчикова (2011 год); Владимир Барчуков (2011 год).

Большая заслуга в том, что ориентирование Красноярского края занимало и занимает сегодня высокие позиции, принадлежит ветеранам этого вида спорта: Александру Обеднину, Юрию Богащенко, Виктору Киселеву, Геннадию Герасименко, Виктору Голоднику, Владиславу Гелецкому, Владимиру Юдакову.

Н.Ф. Глухов

Пермский край

Первые соревнования по ориентированию на местности были проведены в Пермской области в феврале 1961 года. Это были командные соревнования на «закрытом маршруте». Одним из их организаторов был опытный пермский турист Герман Шестаков. Соревнования были включены в программу зимнего туристского слёта. На старте команда из 5 человек получила одну на всех топографическую карту и «приказ», в котором содержались координаты нескольких КП, которые нужно было отыскать на местности.

Вскоре такие соревнования по ориентированию на слётах пермских туристов стали традиционными. Они проводились зимой и летом, в дневное и ночное время. При этом по дистанции, как и в турпоходе, участники передвигались с гружеными рюкзаками, вес которых контролировался на старте и на финише, иногда рюкзаки даже пломбировали. Если за время соревнований вес рюкзака уменьшался – команду дисквалифицировали. Интересно, что зимой разным командам нередко приходилось проходить разные дистанции. Длина их была примерно одинаковой, но начинались они в разных местах и сходились вместе только ближе к финишу. Делалось это для того, чтобы команда, идущая позади, не могла воспользоваться лыжнёй идущих впереди соперников. Ведь команды шли от КП до КП по целине, никаких лыжней для ориентирования тогда не прокладывали. Тот, кто тропил лыжню – шёл впереди до тех пор, пока не падал от усталости.

Глухов Николай Федорович родился в 1947 году. Окончил Пермский государственный университет. Кандидат технических наук.

В ориентирование пришёл в 1976 году, выполнил разряд кандидата в мастера спорта. В 1983–1999 годах возглавлял Федерацию спортивного ориентирования Пермской области. Принимал участие в организации и судействе многих всесоюзных, всероссийских и ведомственных соревнований. Судья по спорту всесоюзной категории. Автор многочисленных статей и публикаций по спортивному ориентированию. Почётный член ФСО России.

Только после этого его заменял свежий спортсмен, а уставшего ставили в конец колонны.

История сохранила имена пермских первопроходцев ориентирования. Это были: сотрудники Пермского моторостроительного завода им. Свердлова токарь Герман Шестаков, мастер Вячеслав Масленников, конструктор Анатолий Григорьев, инженер Юрий Баранов; пермские учителя Тамара Катаева и Альтар Каюмов.

Со временем пришло понимание, что таскать по дистанции ориентирования тяжелые рюкзаки вовсе не обязательно, что соревноваться надо днём, а ночью лучше спать. А потом и вовсе стали проводить ориентирование не на туристских слётах, а отдельно от них. И возглавил этих «отколовшихся» туристов всё тот же Шестаков, который первым из пермяков понял, что при его участии рождается новый, самостоятельный вид спорта. Именно Герман Шестаков начал развивать у нас ориентирование как спорт, и, тем самым, навсегда вписал своё имя в историю как его отец-основатель в нашем Пермском крае.

Это он привез 11 октября 1963 года в Ужгород на открытие первых Всесоюзных соревнований по туристскому ориентированию свою команду.

В ее состав он включил, в основном, учащихся Пермского речного училища и спортсменов ДСО «Водник», где он вёл занятия по ориентированию на местности. Об этом рассказала член сборной команды Пермской области образца 1963 года, участница стартов в г. Ужгороде Нина Шулепова. Тогда, полвека назад, Нина Сергеевна, недавняя выпускница Горьковского кораблестроительного института, работала в Перми инженером ремонтной базы Камского речного пароходства. Увлекалась туризмом и ориентированием и хорошо помнит поездку в г. Ужгород, с которой началась история нашего вида спорта. В призёры пермские ориентировщики тогда не вышли, но зато попали в объективы операторов Киевской киностудии документальных фильмов, которые снимали в Ужгороде сюжет о тех соревнованиях. Так что где-то в киевских архивах, возможно, хранятся ещё кадры о самых первых шагах советского и пермского ориентирования.

Те соревнования оказали большое положительное влияние на развитие ориентирования в Пермской области. Новый, перспективный вид спорта поддержали председатель областного Совета по туризму и экскурсиям И. Бубликов и заведующая отделом физкультуры и спорта облсовпрофа К. Каптерева. При их участии в Пермском Совете по туризму была создана структура для руководства и развития ориентирования – комиссия по слётам и соревнованиям, позднее переименованная в областную Секцию ориентирования. Первым её руководителем был избран Герман Шестаков, который к тому времени перешёл на работу в областной Совет ДСО «Водник». Шестаков возглавлял пермское ориентирование с 1963 по 1977 годы. Ответственным секретарём Секции с 1963 по 1973 годы была Идиллия Нецветаева, в 1973 году её сменила Любовь Амеличкина.

Вторые Всесоюзные соревнования по туристскому ориентированию должна была проводить в 1965 году одна из прибалтийских республик. Но с подготовкой по какой-то причине не справилась. И тогда по поручению Центральной секции ориентирования к Герману Шестакову приехал его московский друг Евгений Иванов. Он привёз предложение: провести эти соревнования в г. Перми. Уговаривать Шестакова долго не пришлось. В августе 1965 года вторые Всесоюзные соревнования были успешно проведены у нас в Перми. Их главным судьёй был ленинградец А. Муравьёв, заместителем

– Г. Шестаков. Руководил постановкой дистанций ленинградский судья Александр Котов, ему помогали пермские дистанционники. Карту на сильнопересечённую местность между лыжной базой «Молот» и посёлком Архирейка назвать спортивной было ещё нельзя. Это была обычная топокарта масштаба 1:25000 без всяких правок. Победу одержали тогда москвичка Л. Владимирова и эстонец О. Кярнер. Пермские спортсмены отличились тем, что Вера Наруш заняла 4-е место среди женщин, а мужская команда области была шестой в эстафете.

Это были первые, но далеко не последние большие соревнования по ориентированию, состоявшиеся в нашем крае. Между вторыми Всесоюзными соревнованиями по туристскому ориентированию (1965 год) и Кубком России по спортивному ориентированию бегом среди спортсменов-инвалидов по слуху (2012 год) умещается 27 соревнований всесоюзного и всероссийского масштабов.

В 1977 году Спорткомитет СССР издал приказ о переходе ориентирования из Советов по туризму в структуру Спорткомитетов. В стране начали создаваться федерации ориентирования.

Создали ее и у нас, но спорткомитет Пермской области возражал против того, чтобы у новой федерации оставался старый председатель. Дело в том, что Герман Николаевич обладал свободным и независимым характером, отстаивал свою точку зрения невзирая на лица и должности. А это, как известно, начальству не всегда нравится. Вот руководство Спорткомитета и предложило ориентировщикам подыскать новую кандидатуру. В 1977 году новым лидером пермских ориентировщиков был избран инженер-конструктор Валентин Гильман, он возглавлял Федерацию до 1979 года. Ответственным секретарём ФСО в этот период был Николай Сысоев.

В конце 1979 года новым председателем избирается тренер по лыжным гонкам и ориентированию Геннадий Ноговицин. Он руководил Пермской ФСО до конца 1982 года. Ответственным секретарём в этот период была профессиональный спортивный работник и экс-чемпион РСФСР по лыжным гонкам Ольга Истомина. Ноговицин пользовался большим уважением у спортивного руководства Прикамья и использовал свой авторитет и энергию для того, чтобы ориентировщики стали «своими» в Спорткомитете Пермской области. Это он добился включения лыжного ориентирования в программу крупнейших зимних соревнований Прикамья – областную зимнюю Спартакиаду. Однако в конце 1982 года он подал в отставку, поняв, что невозможно без ущерба для качества работы совмещать деятельность профессионального тренера по лыжам и руководителя федерацией по другому виду спорта.

Очередным председателем ФСО был избран научный работник, кандидат наук Николай Глухов, который руководил федерацией с 1983 по 1999 годы. Работу ответственного секретаря в это время выполняли Л. Амеличкина (1983–1985 гг.) и О. Истомина (1985–1999 гг.).

С 1999 по 2002 годы Пермской ФСО руководил директор ДЮСШОР №3 г. Перми, мастер спорта Александр Свирь. Его сменил предприниматель, заслуженный мастер спорта по ориентированию Владислав Кормщиков, который работал на посту председателя с 2002 по 2008 годы. С 2008 года по настоящее время лидер пермских ориентировщиков – директор магазина OdinSport Анвар Нурисламов. Работу ответственного секретаря в этот период выполняли С. Фесенко (1999–2006 гг.) и С. Федоров (с 2006 года по настоящее время).

Первым мастером спорта СССР по спортивному ориентированию в Перм-

ской области стала в 1969 году Елена Солонинина. Студентка Пермского политехнического института победила тогда в соревнованиях женщин на престижном Всесоюзном турнире по лыжному ориентированию «Европа – Азия» в Свердловской области. Подготовил Елену тренер Е. Приймак.

Среди мужчин первым мастером спорта стал в 1972 году Валерий Зязин из Пермского облсовета ДСО «Водник». Тренировал его Г. Шестаков. В том же 1972 году нормативы мастеров спорта выполнили ещё три пермских ориентировщика. С тех пор полку мастеров Прикамья прибывало практически ежегодно. За почти полвека развития спортивного ориентирования мастерами спорта стали около ста пермских спортсменов. Восемь из них – Владислав Кормщиков, Ирина Михалко, Наталья Томилова, Мария Шилова (Кечкина), Ольга Новикова, Алексей Кожемякин, Татьяна Власова и Ирина Онищенко – стали мастерами спорта международного класса. Четверо – Н. Томилова, Т. Власова, И. Онищенко и В. Кормщиков были удостоены почётного звания заслуженных мастеров спорта России.

За выдающиеся спортивные достижения В. Кормщиков был удостоен высокой государственной награды – ордена «За заслуги перед Отечеством» второй степени. Правда, этим орденом он был награждён, когда выступал за Красноярский край, но это ничуть не умаляет гордости пермяков за своего земляка. Тем более, что по окончании спортивной карьеры В. Кормщиков вернулся в Пермь и в течение шести лет возглавлял Пермскую ФСО.

За подготовку Владислава Кормщикова, а также чемпиона СССР Александра Буторина их тренеру Виктору Печёнкину в 1994 году было присвоено звание заслуженного тренера России. В 2006 году за подготовку чемпионки России, серебряного призёра чемпионата Мира Ольги Новиковой почётное звание заслуженного тренера страны получил Александр Новиков из Горнозаводской СДЮСШОР. А в 2012 году за подготовку победительницы Кубка Мира Натальи Томиловой это же высокое звание получил ещё один тренер Горнозаводской спортшколы Андрей Киселёв.

1960–1970-е годы – период бурного развития ориентирования в Пермском крае. Число участников областных соревнований доходило тогда до 300 и даже до 500 человек, в командной борьбе участвовали по 20–25 команд от предприятий, учебных заведений. Пермские ориентировщики тогда были универсалами – весной они соревновались в гребном слаломе и на полосе препятствий, летом выходили на старт с компасом и картой, а весь год участвовали в походах по родной стране. «Чистые» же ориентировщики появились в Прикамье только с появлением детских секций и спортивных школ.

Первая спортшкола по ориентированию появилась в Прикамье в 1979 году. Но не в областном центре и даже не в районном, а в небольшом рабочем посёлке Тёплая Гора, затерянном в отрогах Уральских гор. Основал её учитель математики местной средней школы, легкоатлет и ориентировщик Анатолий Рябов. Он же стал директором спортшколы и вместе с воспитанниками оборудовал под помещение спортшколы подвал многоквартирного дома, в котором жил сам. Позднее эта спортшкола переехала в районный центр – город Горнозаводск и стала одним из центров развития лыжного ориентирования в России. Многие годы здесь работали и продолжают трудиться высококвалифицированные детские тренеры Анатолий Анисимов, Наталья Лопатка, Марина Новикова, Светлана Тараканова и другие. До мастерских высот сильнейших воспитанников Горнозаводской

СДЮСШОР доводили тренеры Андрей Киселёв, Александр Новиков, Александр Прохоров. Из стен школы вышли такие выдающиеся спортсмены как чемпионка мира Татьяна Власова, победитель Кубка Мира Наталья Томилова, призёр чемпионата мира Ольга Новикова. Здесь воспитаны победители крупнейших соревнований Сергей и Виталий Ивченковы, золотой медалист ЧМ среди юниоров Анатолий Кожемякин, абсолютные победители зимней Спартакиады школьников России Татьяна Мифтахова и Владимир Игнатов.

В 1984 году спортивная школа по ориентированию была создана и в г. Перми. Она выросла из кружка туризма при районном доме пионеров. Руководителем кружка и первым директором спортшколы был учитель биологии Вячеслав Горелов. Большую помощь в становлении спортшколы оказал известный тренер по ориентированию Евгений Приймак. Вот имена только нескольких тренеров Пермской спортшколы, чьи воспитанники добились высоких результатов: Юрий Неволин, Илья Косинов, Виктор Печёнкин, Тамара Фёдорова, Ольга Оконишникова. В числе их лучших воспитанников трёхкратный чемпион мира Владислав Кормщиков, чемпионки России Ирина Михалко, Ирина Онищенко, Татьяна Лутошкина, чемпионка Европы Мария Шилова и даже чемпионка США Екатерина Двинянинова. В настоящее время спортшколой руководит опытный педагог Сергей Федоров, в его коллективе работают 21 тренер и занимаются ориентированием около 500 детей.

Первым из пермских спортсменов в состав сборной команды СССР был включён в 1988 году Владислав Кормщиков. Он участвовал в шести чемпионатах мира по лыжному ориентированию, начиная с 1990 года во Франции, до 2000 года в г. Красноярске. Первые две бронзовые медали ЧМ Владислав получил в Италии в 1994 году, а в 2000-м году стал двукратным чемпионом Мира. В 1988 году в сборную СССР была включена Марьяна Отинова. Ирина Михалко была членом национальных команд СССР и России с 1989 по 2007 годы, участвовала в тот период во всех чемпионатах мира, была чемпионкой мира среди военнослужащих. Членами сборных команд России были пермские спортсмены Елена Копытова (1993 г.), Сергей Ивченков (1994 г.), Виталий Ивченков (1996 г.), Наталья Томилова (1997–2012 гг.), Татьяна Наумова (Власова) (1996–2010 гг.), Ирина Онищенко (1996–2008 гг.).

Из поколения спортсменов, чьи лучшие результаты пришлись уже на XXI век, в сборные команды России включались: Ольга Новикова (2002–2008 гг.), Алексей Кожемякин (2002–2005 гг.), Владимир Игнатов (2005–2006 гг.), Мария Шилова (Кечкина) (2004–2012 гг.), Андрей Прохоров (2005 г.), Лариса Гилаздинова (2006 г.), Александр Лашков (2007 г.), Ксения Тараканова (2008 г.).

В последние годы высокие результаты в юношеских и юниорских сборных командах России показывают Татьяна Мифтахова, Дмитрий Шалахин, Алексей Попов, Владислав Киселёв.

Всего несколько лет назад пермская спортшкола начала развивать велоориентирование, но её воспитанники добились уже успехов и в этом виде. Наша Татьяна Оборина в 2010 году была включена в юниорскую сборную страны, а в 2011 году стала чемпионкой мира среди юниорок. Но самые громкие победы наших молодых спортсменов ещё впереди.

С 2008 года по настоящее время одним из тренеров женской сборной России по летнему ориентированию является наша землячка Ирина Михалко, проживающая сейчас в г. Петрозаводске. В 2011–2012 годах к работе с зимней сборной

молодёжной командой России привлекалась тренер Горнозаводской спортшколы Наталья Лопатка.

В Пермской ФСО за 50 лет ориентирования выросло немало квалифицированных судей, способных обслуживать соревнования высокого уровня. В далёком 1967 году Г. Шестакову в числе тринадцати самых первых специалистов ориентирования была присвоена высокая всесоюзная судейская категория. Он был главным судьёй первых Всесоюзных соревнований по лыжному ориентированию 1968 года в г. Калуге. В 1971–1979 годах являлся членом Центральной секции ориентирования. В последующие годы звание СВК было присвоено пермским судьям В. Гильману, Н. Сысоеву, дистанционнику Л. Пестову. В 1984 году этого звания был удостоен пермский картограф С. Коняев. В 1991 году судьями всесоюзной категории стали Н. Глухов и А. Свирь. В Пермской ФСО работает СВК С. Несынов, получивший это высокое звание во время службы в армии.

Составители спортивных карт Л. Пестов и С. Коняев в 1970–1980-е годы были одними из самых востребованных картографов и дистанционников Пермской области и Российской Федерации. Большой вклад в создание спорткарт новых районов Прикамья внесли Е. Приймак, Н. Трубин, В. Мазанов, Р. Кадыров и многие другие. В последние двадцать лет наиболее плодотворно работают наши картографы С. Несынов, А. Новиков, Ю. Митин.

Первый из них «открыл» исключительно интересный для ориентирования сосновый бор на берегу Камы вблизи своего родного города Оса. Сергей практически с нуля составил спортивную карту этого района и постоянно увеличивает её площадь. Благодаря этому в окрестностях этого небольшого города, начиная с 1996 года, ежегодно проходят «фирменные» соревнования Пермской ФСО – «Открытый кубок Пермского края», а в 2006 году здесь состоялось первенство России среди ветеранов. Александр Новиков составил спортивные карты на многие лесные массивы в окрестностях г. Горнозаводска, где живёт сам. По его картам в 2000-х годах проведено несколько всероссийских соревнований по лыжному ориентированию.

Юрий Митин – спортивный картограф федерального уровня, автор и соавтор многих спортивных карт, которые используют пермские ориентировщики для соревнований в окрестностях г. Перми. К тому же, он успевает составлять карты не только для Пермского края, но выполняет заказы и для других регионов России – от Калининграда и Пскова до Якутии и Дальнего Востока.

Первым из пермских ориентировщиков звания «Почётный член ФСО России» по праву был удостоен Г. Шестаков. Позднее оно было присвоено директору Горнозаводской спортшколы по ориентированию А. Рябову, опытным пермским картографам и дистанционникам Л. Пестову, С. Несынову и Н. Трубину, а также одному из руководителей Пермской федерации Н. Глухову.

Первые массовые соревнования по спортивному ориентированию в Пермской области были учреждены в 1967 году во время празднования 50-летия Советской власти. Они были посвящены памяти пермского революционера А. Борчанинова, первый их старт состоялся в начале 1968 года. Первые три года соревнования «Приз Борчанинова» проводились зимой, позднее были преобразованы в летний Кубок области под тем же названием. Эти соревнования проводились в течение 20 лет, собирали до 500 участников из Пермской области и соседних регионов. Их проведение прекратилось во времена «перестройки» в 1989 году.

С 1970 года в Пермской области разыгрывался Кубок области по лыжному ориентированию на призы областной комсомольской газеты «Молодая Гвардия». Соревнования были включены в Единую всесоюзную спортивную классификацию, победители получали 0,5 балла мастера спорта СССР. «Приз МГ» был очень популярен не только на Урале, но и у спортсменов других регионов. Например, в1978 году в нем участвовала почти в полном составе сборная СССР по лыжному ориентированию. Соревнования эти проводились 21 год подряд, до тех пор, пока в 1991 году не прекратила существование учредившая их областная комсомольская газета.

В настоящее время в Пермском крае регулярно проводятся соревнования «Российский азимут». Большой популярностью пользуется также Открытый Кубок Пермского края, который проводится у нас каждое лето, начиная с 1996 года. По инициативе ветерана пермского ориентирования Н. Трубина в Прикамье с конца прошлого века проводится розыгрыш «Кубка ветеранов», благодаря которому всё больше ветеранов «лесного спорта» вновь берут в руки компас и карту.

Примерно в то же время Юрий Митин задумал и выпустил несколько номеров «О-Вестника» (новости ориентирования Прикамья), в котором фиксировалось всё, что происходило в жизни пермских ориентировщиков.

Продолжил выпуск издания Н. Трубин, который занимается этим до настоящего времени.

Текст подготовлен при участии Сергея Фёдорова, Владимира Новикова, Анвара Нурисламова, Николая Трубина

С.М. Говорушко

Приморский край

Говорушко Сергей Михайлович родился в 1955 году. Доктор географических наук, главный научный сотрудник Тихоокеанского института географии Дальневосточного отделения РАН (Владивосток), профессор Дальневосточного федерального университета.

В ориентировании с 1975 года, возглавлял различные комиссии Федерации ориентирования Приморского края, был председателем Приморской краевой Федерации ориентирования ДСО «Спартак». Организатор и судья соревнований различного масштаба, автор спортивных карт общей площадью около 70 кв. км, судья всесоюзной категории по ориентированию.

Как и в других регионах нашей страны, ориентирование в Приморском крае вышло из туризма, т.к. в качестве одного из видов оно обычно входило в программу туристских слётов, организационно находилось в ведении Центрального совета по туризму и экскурсиям. В самостоятельный вид спорта ориентирование выделилось в 1958 года, когда состоялись первые краевые соревнования по выбору. Тогда же была организована краевая Секция ориентирования, председателем которой стал Вячеслав Китаев, бессменно возглавлявший Секцию, а затем краевую Федерацию ориентирования более 25 лет. Во многом благодаря его деятельности в период 1960–1980 годы приморскими ориентировщиками достигнуты значительные успехи. Несомненный организаторский талант Вячеслава Китаева во многом способствовал значительному увеличению массовости и количества проводимых соревнований, достигавших порой 80 стартов в год.

Показателен пример крупнейших приморских соревнований «Кубок болгарской газеты «ЭХО». У многих возникал резонный вопрос: какое отношение к Приморью имеет болгарская газета? Напомню, что «ЭХО» являлось органом Болгарского туристского союза и писало об ориентировании (в том числе и советском) едва ли не больше, чем все газеты СССР вместе взятые. Недаром в нашей среде её иногда называли «рупором советского ориентирования». Находясь в 1968 году на Кубке мира и дружбы социалистических стран, Китаев познако-

Китаев Вячеслав Владимирович

мился с членом редколлегии этой газеты и по совместительству зам. председателя Болгарской федерации ориентирования Иваном Соколовым и предложил ему обменяться стартами. Так в Болгарии стал проводиться Кубок Приморской Секции ориентирования, а в Приморье – Кубок «Эхо». Несколько лет существовал бартер кубками и медалями, потом обмен прекратился, но старт этот был в календаре федерации до 2008 года.

В 1973 году в связи с десятилетием ориентирования в СССР проводился Всесоюзный конкурс, оценивающий пропаганду и развитие нашего вида спорта в союзных республиках, регионах Российской Федерации, городах Москва и Ленинград. Приморская секция ориентирования и Вячеслав Китаев были награждены специальными дипломами Центрального совета по туризму и экскурсиям за третье место.

Насыщенный краевой календарь соревнований, качественное их проведение способствовали росту мастерства наших спортсменов, которое позволило выйти им на общесоюзный уровень. Первыми приморскими мастерами спорта стали Константин Чащин у мужчин и Людмила Клыга у женщин, выполнившие этот норматив 3 октября 1971 года на открытом первенстве Приморского края на Кубок болгарской газеты «Эхо». Людмила Клыга стала победительницей Всесоюзных соревнований (группа Б) среди женщин в 1973 году. Третье место на Всесозных соревнованиях среди ДСО и ведомств занял в 1975 году Анатолий Черных в составе эстафетной команды ЦС ДСО «Спартак». Позднее призёрами этих соревнований становились Владимир Лютенко и Екатерина Корягина, выступавшие за команду ЦС СДСО «Буревестник». Большим успехом приморских ориентировщиков завершилось и Всесоюзные соревнования 1977 года, в которых участвовали сборные союзных республик и отдельных регионов России. Тогда команда Приморья стала сильнейшей среди краёв и областей РСФСР. Третьими призёрами чемпионата СССР в эстафете в составе сборной России были в 1982 году Александр Корягин и Александр Маслов. В 1986 году Андрей Лебедев победил на чемпионате СССР среди юниоров. На последнем чемпионате Советского Союза 1991 года Евгений Мышакин стал бронзовым призёром среди юниоров, а Максим Пономарев занял второе место среди юношей.

В конце 1970-х – первой половине 1980-х годов приморские ориентировщики регулярно входили в число победителей чемпионатов РСФСР. Так, Екатерина Корягина в общей сложности является пятикратной чемпионкой – два раза она выигрывала личное первенство и три раза в составе эстафетной команды с помощью Ирины Стрижковой и Татьяны Корягиной (Рак). Двукратным победителем в

Екатерина Ананьевна Корягина родилась в 1953 году. Первый старт в ориентировании приняла в 1971 году, обучаясь в Хабаровском пединституте. Уже во Владивостоке, работая преподавателем в Дальневосточном политехническом институте, стала профессионально заниматься любимым видом спорта.

В 1976 году на первенстве зоны Сибири и Дальнего Востока выполнила норматив мастера спорта. Неоднократная чемпионка России, победительница и призер всесоюзных, международных, отраслевых и ведомственных соревнований.

За время тренерской работы, сначала в Дальневосточном политехническом институте (Владивосток), а позднее в спортивном клубе армии Дальневосточного военного округа (Хабаровск), подготовила 24 мастера спорта, около 50 КМС.

Сейчас Екатерина Ананьевна работает инструктором-методистом в Хабаровском краевом центре спорта.

личном зачете является Александр Маслов.

После распада СССР приморские спортсмены стали играть заметную роль в российском ориентировании. Чемпионом страны среди мужчин в 1990-е годы дважды становился Николай Анори. В 1992 году на первенстве России в Иваново среди юниоров сильнейшим оказался Евгений Мышакин. В 1994 году победно для нас завершились мужские эстафетные соревнования на чемпионате России в Майкопе. Тогда в составе команды бежали Евгений Мышакин, Николай Анори и Игорь Дубовский. Чемпионом России 2002 года был Александр Сабуров, двукратным серебряным призером в 2003-ем становился Тарас Маслов, неоднократно различные призовые места на российских чемпионатах занимала Татьяна Стрижкова.

Многие ориентировщики нашего края выступали в составе различных сборных команд страны на крупнейших международных соревнованиях. Так, на первом чемпионате мира среди студентов, проходившем в 1978 году в Финляндии, участвовал Владимир Лютенко, на втором таком чемпионате (1980 г., Швейцария) – Ирина Стрижкова, её дочь Татьяна Стрижкова представляла Приморье на студенческом чемпионате мира 2002 года в Болгарии. На чемпионате мира среди юношей, состоявшемся в 1992 году в Италии, выступал Максим Пономарёв. Участие приморцев в крупнейших юношеских и юниорских соревнованиях стало традицией. Так, в 2005 году на Кубке Европы в Чехии и первенстве Европы в Австрии участвовали Светлана Топоркова и Олег Грищуков, в 2006 году на Кубке Европы в Швейцарии стартовали Светлана Топоркова, Петр Нурмухаметов и Ирина Сергеева, в 2007 году в первенстве мира среди юниоров в Австралии участвовал Петр Нурмухаметов, в 2008 году на чемпионате мира среди студентов в Эстонии

выступали Светлана Топоркова и Ирина Сергеева, на Кубке Европы в Бельгии участвовали Петр Нурмухаметов и Ирина Сергеева (завоевавшая бронзу на средней дистанции в группе Ж-20). Единственным участником взрослых чемпионатов мира являлся Николай Анори, защищавший честь России на летнем чемпионате в Германии (1995 г.), а взрослых чемпионатов Европы – Татьяна Стрижкова (2002 г., Венгрия).

Развитие любого вида спорта невозможно без четкой работы руководящего органа. На плечи председателя такой организации, как правило, ложится масса всевозможных проблем. В разные годы председателями краевой секции, а затем и Федерации были Валентин Мельник, Вячеслав Китаев, Александр Лебедев, Леонид Варивода, Анатолий Чупанов. Много лет активными членами краевой Федерации были Людмила Клыга, Григорий Студенков, Сергей Говорушко, Владимир Лебедев, Юрий Кушиков, Александр Корягин, Александр Маслов, Владимир Попов.

Говоря об успехах приморского ориентирования, нельзя не вспомнить о людях, вложивших много труда в подготовку спортсменов. К числу тренеров, приведших своих воспитанников к вершинам мастерства, следует назвать Анатолия Чупанова, Станислава Кабелева, Екатерину Корягину, Александра Корягина, Александра Лебедева, Ирину Стрижкову, Владимира Попова, Александра Маслова. Работа этих специалистов была бы сильно затруднена без большого количества тренеров, работавших с детьми и готовивших спортсменов массовых разрядов. К их числу относятся Лев Шмыров, Анатолий Остроушко, Александр Литвинов, Юрий Сороквашин, Георгий Мотузок, Александр Маслов, Леонид Варивода, Анатолий Дубина, Александр Мещеряков, Сергей Сабуров, Сергей Белянцев, Александр Шатилов, Сергей Лысенко и

другие. Большую роль в подготовке молодых ориентировщиков сыграла краевая станция юных туристов, директором которой долгие годы являлся Владимир Якимов.

Календарь Федерации ориентирования Приморского края всегда был насыщен большим количеством стартов, на которых и проверяется качество работы тренеров. Для их проведения, нередко в тяжёлых погодных условиях, ведь специфика Дальнего Востока – частые проливные дожди, необходимы и чёткие действия судейского аппарата. В этой связи нельзя не вспомнить о таких судьях как Юрий Кушиков, Вячеслав Китаев, Сергей Говорушко, Станислав Кабелев, Владимир Плоский, Евгений Кайгородов, Александр Хворостяный, Григорий Студенков, Анатолий Чупанов, Владимир Лебедев, Леонид Варивода, Юлия Варивода, Александр Мещеряков, Людмила Клыга, Валентин Мельник, Сергей Белянцев, Валентина Заяц, Сергей Перов, Ольга Данченкова, Анатолий Дубина, Александр Лебедев, Александр Лядов, Владимир Попов, Игорь Дубовский, Евгений Мусин, Владимир Томченко, Юлия Дорогова, Оксана Галлямова, Лариса Чигиринцева, Наталья Беспалова, Сергей Гудовцев и многих других.

Соревнования по ориентированию нельзя провести без спортивных карт. От их качества во многом зависит успех соревнований и рост мастерства спортсменов. Они должны быть точными, подробными и при этом хорошо читаемыми на бегу. До начала 1990-х годов создание спортивных карт в крае было чрезвычайно осложнено из-за трудностей оформления разрешений на их изготовление и получения исходного картографического материала в связи с большим количеством военных объектов в нашем регионе.

Трудно было получить разрешения на использование конкретных районов. На практике это выглядело так: делались выкопировки большого количества (скажем, десяти) районов, которые за подписью председателя краевого Спорткомитета рассылались в соответствующие инстанции. Через 2–3 месяца приходили ответы. Штаб Дальневосточного военного округа сообщал, что районы 1–3, 5, 6,

Старт из коровника

8, 10 согласованы, а дать разрешение на использование районов 4, 7 и 9 «не представляется возможным». Штаб Тихоокеанского пограничного округа, в свою очередь, не давал разрешение ещё на пару каких-либо районов. В ответе штаба Тихоокеанского флота также был запрет на те или иные участки. В результате из десяти запрашиваемых обычно оставалось 2–3 района. Следующий шаг – это получение разрешения Дальневосточной территориальной инспекции Госгеонадзора. Здесь обычно особых проблем не возникало, но требовалось время. Поскольку и инспекция, и штаб ДВО располагались в Хабаровске, для ускорения процедуры нередко приходилось туда ездить.

Другой проблемой спортивной картографии было отсутствие нормальной топоосновы. Некоторые районы приходилось рисовать с использованием основы масштаба 1:50000, т. е. полукилометровка растягивалась в 5 раз для получения карты масштаба 1:10000.

В решении проблемы обеспечения картами велика заслуга судей Анатолия Черных, Владимира Лебедева, Сергея Говорушко, Сергея Белянцева, Владимира Лютенко, Станислава Кабелева, Валентина Мельника, Юлия Садикова, Виталия Минеева, Владимира Плоского, Николая Перевозникова, Игоря Филонюка, Виктора Безлепкина и др.

Надо отметить, что в последнее время традиции спортивной картографии у нас в некоторой степени утрачены, и рисовкой карт, в основном, занимаются специалисты из других регионов.

Спортивное ориентирование культивировалось практически во всех добровольных спортивных обществах и ведомствах Приморского края. Многие приморские ориентировщики входили в сборные российских и центральных советов своих обществ. Особенно сильны были позиции нашего края в ДСО «Спартак», «Буре-

Владимир Игнатьевич Лебедев родился в 1947 году. По образованию – инженер-картограф. В ориентирование пришел в 1972 году. Член сборной краевой команды, неоднократный чемпион края, многих зональных соревнований. В 1977 году выиграл первенство Российского совета ДСО «Спартак», в течение нескольких лет успешно выступал в составе сборной Российского «Спартака» на первенствах Центрального совета общества.

С 1970-х годов занимался составлением спортивных карт, причем не только в Приморье, но и в других регионах. Несколько лет возглавлял комиссию по картам Приморской краевой Федерации. Мастер спорта СССР, судья республиканской категории.

Владимир Александрович Лютенко родился в 1955 году. Живет в городе Находка Приморского края. С ориентированием впервые познакомился семиклассником в клубе туристов «Сихоте-Алинь», а уже в девятом классе выиграл первенство Приморского краевого совета ДСО «Спартак» среди взрослых. В 1975 году стал мастером спорта, выиграв зону Сибири и Дальнего Востока. В 1977 году занял второе место на чемпионате ЦС ДСО «Буревестник» в Казани, неплохо выступил в чемпионате мира среди студентов в Финляндии. В его активе многочисленные победы на краевых соревнованиях, ЦС СДСО «Буревестник».

С 1972 года рисует спортивные карты, проводит соревнования, как правило, в должности начальника дистанций. В их числе этапы Кубка России, многодневки в Приморском крае. Общая площадь нарисованных им спортивных карт 97,5 кв. км. В настоящее время работает директором базы отдыха «Триозерье».

вестник» и «Трудовые резервы». В отдельные годы сборная РС ДСО «Спартак» была наполовину представлена приморскими ориентировщиками. Здесь следует вспомнить о людях, долгие годы руководивших краевыми ведомственными федерациями. Это Юрий Яценко и Анатолий Чупанов в СДСО «Буревестник», Вячеслав Китаев и Сергей Говорушко в ДСО «Спартак», Георгий Мотузок в «Трудовые резервы», Лев Шмыров и Владимир Гримм в «Труд», Григорий Студенков и Лев Шмыров в «Зенит».

Ориентирование развивалось во многих районах Приморского края, однако к центру данного вида спорта следует отнести Владивосток. Многие ведущие спортсмены 1970-80-х годов приобщились к нему в Находке. Этот город также дал приморскому ориентированию большое число квалифицированных судей, тренеров и просто энтузиастов нашего вида спорта.

Говоря об отдельных коллективах, следует отметить сборную команду Дальневосточного политехнического института (позднее ДВГТУ), которая неоднократно становилась победительницей и призером всесоюзных студенческих соревнований. В разные годы в число сильнейших коллективов края входили команды заводов «Радиоприбор», «Аскольд», «Прогресс», «Дальзавод», Приморского и Находкинского судоремонтных заводов, Дальневосточного государственного университета, Главвладивостокстроя, Владивостокского предприятия «Эра», Дальневосточного научного центра, ГПТУ-1. В настоящее время сильнейшей командой является коллектив Дальневосточного федерального университета, сформированного на базе четырех приморских ВУЗов.

Стоит упомянуть также детские клубы по месту жительства. Практически одновременно в середине 1980-х годов во Владивостоке были созданы детские

клубы «Абрис» в Первомайском районе (тренеры Александр Маслов и Леонид Варивода) и «Ориентир» в Советском районе (тренеры Александр Лебедев и Елена Коцюбинская), которые много лет с переменным успехом вели принципиальный спор за лидерство в детском ориентировании. Их соперничество принесло свои плоды. Повзрослев, многие воспитанники этих клубов стали мастерами и кандидатами в мастера спорта, победителями многих соревнований. В их числе уже упомянутые Максим Пономарёв («Абрис»), Евгений Мышакин и Игорь Дубовский («Ориентир»).

Нельзя не вспомнить добрым словом обычных спортсменов-ориентировщиков, не занимавших каких-либо должностей в различных федерациях, но своей поддержкой, регулярным участием в соревнованиях внесших большой вклад в становление и развитие приморского ориентирования. А их за прошедшие 50 лет тысячи.

В заключение немного статистики. За годы развития ориентирования в Приморье 60 спортсменов выполнили нормативы мастера спорта СССР и мастера спорта России. Подготовлено три судьи всесоюзной и 10 судей республиканской категории. Сборная края 25 раз становилась чемпионом и призёром первенств зоны Сибири и Дальнего Востока, дважды призером чемпионатов России в общекомандном зачете.

Отдельно стоит упомянуть успехи женских команд, дважды занимавших призовые места на чемпионатах СССР и пять раз выигрывавших чемпионаты России.

Нынешнее положение дел в приморском ориентировании позволяет с оптимизмом смотреть в будущее и надеяться, что эти успехи далеко не последние.

Маслов Александр Николаевич родился в 1958 году. С 13 лет участвовал в соревнованиях по ориентированию. В 1979 году стал мастером спорта. В 1982 году выиграл чемпионат ЦС СДСО «Буревестник», позднее стал бронзовым призером в эстафете на чемпионате СССР. Значимые спортивные достижения – победы в личном первенстве на чемпионате России в 1984 году (г. Казань) и в 1987 году (г. Нижний Тагил). Кроме этого в его послужном списке выигрыш чемпионата Российского совета СДСО «Буревестник», несколько побед на чемпионате зоны Дальнего Востока и т.д.

Свои первые соревнования в качестве организатора провел еще в 1977 году, когда ему было 19 лет. В 2012 году стал судьей всероссийской категории.

Александр Николаевич работал в краевых ДЮСШ СДСО «Буревестник» и ДСО профсоюзов, старшим преподавателем кафедры физвоспитания и тренером сборной команды ДПИ. В настоящее время работает в ООО «Визит», занимаясь организацией внутреннего туризма и отдыха в Приморском крае. Является президентом Владивостокской и вице-президентом Федераций ориентирования Приморского края.

Ю.Н. Семенчуков

Хабаровский край

Семенчуков Юрий Николаевич родился в 1956 году. После окончания Хабаровского пединститута всю свою жизнь связал с педагогической профессией, работая преподавателем, тренером. За время работы им подготовлены: заслуженный мастер спорта Эдуард Хренников, тринадцатикратный чемпион мира, четырехкратный обладатель Кубка Мира в общем зачете; два мастера спорта России международного класса; 40 мастеров спорта России, многие из которых являются членами сборной страны. Многие годы – тренер основного состава сборной команды России.

Ни одно крупное мероприятие в проведении межрегиональных и всероссийских соревнований в дальневосточном регионе не обходится без его участия, он является спортивным судьей всероссийской категории. С 1977 года по настоящее время возглавляет Федерацию спортивного ориентирования Хабаровского края.

Спортивное ориентирование в Хабаровском крае и г. Хабаровске – один из любимых и успешных видов спорта.

Его историю в городе отсчитывают с 1962 года, когда в районе п. Воронеж впервые были проведены зональные соревнования Сибири и Дальнего Востока. Среди первых организаторов спортивного ориентирования в г. Хабаровске были А.И. Гуреев, Ю.Д. Коньков, В.С. Земляков, В.Г. Сухинский, Т.М. Вахрушева, М.В. Непогодин. Спортивное ориентирование в основном включалось в программу туристских соревнований и его развитием занимались Краевой совет по туризму и экскурсиям и Краевая станция юных туристов. Но в конце 1960-х среди энтузиастов этого вида спорта появились первые «профи», которые стали уходить от туризма. Это – Владимир Качан, который первый в крае выполнил норматив «Кандидат в мастера спорта», Валерий Назаров, Николай Сингур.

Сборная команда края стала участвовать во Всероссийских соревнованиях. И к середине 1970-х годов появились первые успехи на всесоюзной арене, в городе появились первые мастера спорта СССР – Николай Сингур и Екатерина Корягина (Колесникова).

Очередной этап в развитии спортивного ориентирования в городе и крае связан с открытием в 1978 году на факультете ФВиС ХГПИ специализации по этому виду спорта. Возглавил эту работу Юрий Николаевич Семенчуков, выпускник этого же факультета. Все дальнейшие успехи хабаровских ориентировщиков в ос-

Спортивное ориентирование

«Человек забудился, и вот уже смятение, страх охватил его. Человек вскрикнул, создал быстродействующие электронные машины, пушки и ракеты, а вот из своей родной земли забудьте».

А. Н. САБУРОВ, Герой Советского Союза, летчик-космонавт, командир.

Часто приходится слышать вопрос: — Что такое спортивное ориентирование? Да и вообще, спорт ли это?

У нас в стране спортивное ориентирование появилось совсем недавно — всего несколько лет. А вот в скандинавских странах оно известно очень давно и весьма популярно. Существует несколько видов соревнований по этому виду спорта.

В зимнее время соревнования проходят по маркированной трассе. Это значит, что лыжня маркирована, и участник состязания должен за время движения по трассе обозначить все контрольные пункты и перенести их на карту. Конечный результат зависит от времени прохождения дистанции и точности нанесения контрольных пунктов на карту. Отклонение в 1 миллиметр на карте от КП штрафуется в одну минуту.

Не менее интересным является соревнование в заданном направлении. Здесь участнику приходится выполнять обратную задачу: отыскивать контрольные пункты, отмеченные на карте.

Соревнования по ориентированию характеризуются совершенно новой формой нагрузки.

— Не только ноги, но и голова, — шутит ориентировщик.

Действительно, перед участником соревнований по ориентированию стоит двойная задача: безошибочно мыслить и в то же время быстро передвигаться, чтобы найти на карте наиболее выгодный путь от одного пункта к другому, точно выдержав при этом избранный маршрут.

Из нашего завода секция ориентирования существует с 1964 года. За эти пять лет наши ориентировщики добились значительных успехов. Неоднократно они выходили чемпионами края и города, участвовали в зональном первенстве и даже в спортивном первенстве.

Постоянно на нашем предприятии проводятся соревнования, слеты туристов. В прошлом месяце наши туристы выиграли честь выступать за сборную команду города. Среди 13 команд, принимающих участие в соревновании, мы заняли из краевых соревнований четвертое место. А команда «Труда» края, куда вошли наши ориентировщики, вышла на 2-е место, и сейчас ей предстоит отстаивать честь края на союзных соревнованиях.

Любой вид спорта полезен, но спортивное ориентирование имеет особое значение. Ведь это военно-прикладной вид спорта. Занятия им воспитывают в юношах качества, необходимые для армейской службы. Мы призываем всех ребят, которые готовятся к службе в армии, вступить в наш туристский клуб «Меридиан».

М. НЕПОГОДИН.

Пролетарии всех стран, соединяйтесь!

Вымпел

ОРГАН ПАРТКОМА, ЗАВКОМА, КОМИТЕТА ВЛКСМ И ДИРЕКЦИИ ЗАВОДА

№ 6 (310) | ВТОРНИК, 11 ФЕВРАЛЯ 1964 ГОДА.

Краевые соревнования по спортивному ориентированию на местности

1:25 000

КП-1 КП-2 КП-3 КП-4 КП-5 КП-6 КП-7 КП-8 КП-9 КП-10 КП-11 КП-12

Борисов ДСО «Труд» вдоль II лесной I северная Тельм

АРТЕМ. СЛЕТ АКТИВА ЛЕСТЕХ

Из фотоальбома Михаила Васильевича Непогодина, организатора и руководителя туристического клуба «Меридиан» судостроительного завода

новном связаны с ХГПИ. В 1980-е годы среди студентов появились первые мастера спорта – Татьяна Савега (Матюшкина), Анастасия Терентьева (Тубольцева), Александра Борисова, Сергей Мазалов.

Татьяна Савега и Александра Борисова первыми из хабаровчан приняли участие в международных соревнованиях. В 1986 году они в составе студенческой сборной СССР принимали участие в Чемпионате мира среди студентов в Венгрии. В 1987 году Татьяна Савега стала бронзовым призером летнего чемпионата СССР в г. Свердловске. В 1989 году среди хабаровчан появился первый чемпион страны. На первом зимнем Чемпионате СССР в г. Горнозаводске Пермской области студент ХГПИ Евгений Жуков стал чемпионом СССР в составе мужской эстафетной команды РСФСР.

В конце 1980-х – начале 1990-х годов команда ХГПИ была постоянным победителем или призером всех всероссийских и всесоюзных студенческих соревнований, проводимых в стране. В составе команды выступали мастера спорта Сергей Потапов, Сергей Кортылев, Евгений Черненко, Александр Савега, Александр Квашулько, Евгений Жуков, Ирина и Марина Аникины, Оксана Игнатенко, Светлана Шахватова, кандидаты в мастера спорта Леонид Гурин, Дмитрий Сотник, Михаил Непогодин, Игорь Мельничук, Светлана Трепутень и многие другие. В настоящее время в ХГПУ тренерскую работу плодотворно ведет мастер спорта, тренер высшей категории Тубольцева Анастасия Давыдовна.

Многие из выпускников ФВиС ХГПИ по окончании учебы продолжали профессионально заниматься спортивным ориентированием, проходя военную службу по контракту в Спортивном клубе армии ДВО. В разные годы тренерами в СКА ДВО работали Виктор Главацких, Екатерина Корягина, Сергей Потапов, которые не раз выводили своих учеников в победители и призеры на Всеармейских и Всероссийских соревнованиях.

Резерв для сборных команд края, студенческих и армейских команд все эти годы готовился в основном на базе Хабаровского краевого центра детско-юношеского туризма и экскурсий, директором которого уже третий десяток лет работал В. В. Ермаков. Большинство вышеперечисленных спортсменов начинали заниматься спортивным ориентированием именно в ХК ЦДЮТиЭ. В 1980-е – 1990-е годы в ХК ЦДЮТиЭ педагогами по спортивному ориентированию работали П.Е. Леонтюк, В.К. Кузнецов, Г.А. Семенчукова, С.И. Селин. В настоящее время плодотворно трудятся Т.Н. Леонтюк, А.Я. Митяков, А.Я. Савега, Т.Я. Гаращук. Среди их учеников мастера спорта Ирина и Марина Аникины, Елена Воронина, Елена Митякова, Оксана Игнатенко, Александра Борисова, Сергей Потапов, Сергей Кортылев, Евгений Черненко, Евгения Гуреева, Татьяна Паевщик, Светлана Шахватова.

Спортивное ориентирование развивалось не только в Хабаровске, но и с открытием городских станций в Амурске и Комсомольске-на-Амуре прижилось и там. В Амурске очень плодотворно работал Александр Федорович Труфанов. Среди его воспитанников чемпион СССР Евгений Жуков, мастер спорта Александр Квашулько, кандидаты в мастера спорта Игорь Мельничук, Наталья Остроухова, Михаил Тринеев.

В Комсомольске-на-Амуре подъем юношеского спортивного ориентирования пришелся на 1990-е годы. Под руководством тренеров Юрия Семеновича Козадаева, Вячеслава Тихоновича Юракова, Ирины Михайловны Трапезниковой и Оксаны Михайловны Поливцевой в городском детском центре «Экзотур» начинали свой путь многие известные мастера

спортивного ориентирования. Среди них 13-кратный чемпион мира, Заслуженный мастер спорта Эдуард Хренников, мастера спорта международного класса, чемпионки мира и Европы, Анастасия Кравченко и Алена Трапезникова, мастера спорта Светлана Круткова, Дмитрий Питеркин, Денис Кузнецов.

Последние 15 лет хабаровское ориентирование завоевало передовые позиции на всероссийской и международной арене. Ежегодно хабаровские ориентировщики завоевывают по 30–40 медалей на Всероссийских соревнованиях и 10–15 медалей на международных стартах. Расскажем лишь о наиболее выдающихся достижениях наших спортсменов в последние годы.

Самым выдающимся спортсменом-ориентировщиком среди хабаровчан является Заслуженный мастер спорта Эдуард Хренников.

На сегодняшний день Эдуард Хренников – самый титулованный спортсмен-ориентировщик в мире. Он является обладателем 13 золотых, 3 серебряных, 1 бронзовой медалей чемпионатов мира, 4-кратным обладателем Кубка мира в общем зачете (2000, 2003, 2006, 2010 гг.). И Эдуард продолжает подтверждать это звание, не собираясь заканчивать со спортом.

В 2009 году на чемпионате мира в Японии Анастасия Кравченко завоевала золотую и серебряную медали, а в 2011 году ее успех повторила Алена Трапезникова на чемпионате мира в Швеции. В 2013 году на чемпионате мира в Казахстане Анастасия Кравченко завоевала еще две золотых медали.

Заслуженный мастер спорта Эдуард Хренников

Таким образом, начиная с 1998 года, на всех чемпионатах мира по лыжному ориентированию представители Хабаровского края завоевывают золотые медали.

По данным статотчета количество занимающихся спортивным ориентированием в Хабаровском крае составляет свыше 2000 человек.

Ежегодно в крае проводится более 20 городских и краевых соревновании.

В крае работает четыре ДЮСШ с отделениями по спортивному ориентированию: МОУ ДО «ДЮСШ-4» в г. Комсомольске-на-Амуре, МОУ ДО «ДЮСШ «Лидер» в г. Хабаровске, ДЮСШ СКА г. Хабаровск, Краевая СДЮШОР г. Хабаровск, где в основном работают бывшие педагоги дополнительного образования из центров детско-юношеского туризма или их ученики. Открыто отделение в КГУ «Центр спортивной подготовки сборных команд Хабаровского края» с филиалом в г. Комсомольске-на-Амуре.

Е.В. Лукашова

Белгородская область

Лукашова Елена Викторовна родилась в 1969 году. Образование – высшее педагогическое. С 1992 года работает в Белгородском областном центре детского и юношеского туризма и экскурсий педагогом дополнительного образования, с 2000 года по совместительству методистом по спортивному ориентированию.

Начала заниматься туризмом и спортивным ориентированием в 1983 году.

Мастер спорта СССР по спортивному ориентированию, судья первой категории по ориентированию и туризму (1980 г.). Секретарь Федерации спортивного ориентирования Белгородской области. Почетный работник общего образования.

В середине 1950-х годов в Белгородском городском Доме пионеров начал работать руководителем кружков туризма Михаил Гаврилович Рыжков. Будучи участником Великой Отечественной войны, пройдя школу разведки, много сил и времени уделял он обучению юных туристов азам ориентирования. Это по его инициативе в Белгороде стали проводится первые туристские соревнования и слеты с элементами ориентирования. Многие воспитанники Михаила Гавриловича в дальнейшем и определили перспективы развития ориентирования как вида спорта.

В 1964 году в Белгородский совет по туризму и экскурсиям пришел Александр Николаевич Ходырев, который уже широко организовал работу по развитию ориентирования в области, он же в 1978 году возглавил областную федерацию спортивного ориентирования. Федерацией была подготовлена долгосрочная программа развития ориентирования Белгородской области, включающая подготовку тренерских кадров, высококлассных спортсменов, создание картографического материала, открытие отделений спортивного ориентирования в детских спортивных школах.

Первым мастером спорта по спортивному ориентированию в области стал в 1973 году Анатолий Попов. Среди женщин первой выполнила нормативы мастера спорта Татьяна Ишкова в 1977 году.

В начале 1980-х годов в Белгородской области образовалась команда тренеров, которая начала развивать ориентирова-

ние высокого класса. В ее состав вошли: Юрий Черных, Петр Коржов, Виктор Ченцов, Анатолий Ехлаков, Юрий Новиков, Сергей Федоров, Игорь Дмитриев. Под их руководством была выстроена система подготовки спортсменов от школы до взрослых коллективов. Ориентирование стало активно культивироваться в вузах. Так Ю.Черных работал преподавателем в сельскохозяйственном институте, П Коржов в кооперативном институте, В. Трунов в технологическом институте. Сильнейшей командой области среди производственных коллективов была команда завода «Энергомаш» (Н. Верейкин, А. Попов, Н. Завгородняя, И. Валуйский, Н. Мирошниченко, А. Мирошниченко). Активно развивали ориентирование добровольные спортивные общества «Буревестник», «Спартак», «Урожай», «Труд», «Динамо».

После проведения в 1981 году Всесоюзного семинара составителей карт, в котором приняли участие и белгородские представители, в области начали готовиться более качественные спортивные карты. Большой вклад в развитие ориентирования внесли картографы Валерий Дюкарев, Олег Мерзликин, Юрий Черных, Анатолий Ехлаков, Петр Коржов, Виктор Трунов, Виктор Ченцов. Эти энтузиасты принимали участие в проведении многодневных соревнований «Мемориал Александра Матросова» в Псковской области, различных всесоюзных и международных соревнованиях. Благодаря им в Белгороде начали проводиться многочисленные всероссийские соревнования.

Одним из центров спортивного ориентирования в Белгородской области является город Шебекино. Развитие ориентирования там связано с именем Александра Обода, с приездом которого в 1962 году в этот город стали проводиться соревнования и слеты. В 1966 году он начал преподавать в Шебекинском химико-ме-

Юрий Викторович Черных родился в 1958 году. Ориентированием начал заниматься с 14 лет. Окончил Белгородский государственный педагогический институт по специальности физическое воспитание. Служил в воздушно-десантных войсках, совершил более 30 прыжков с парашютом, чемпион ВДВ по военно-спортивному ориентированию. Мастер спорта по спортивному ориентированию и военно-спортивному ориентированию.

Судья республиканской категории, тренер 1 категории. Подготовил 8 мастеров спорта, членов сборной России (1982–2005 годы). Нарисовал много спортивных карт Белгородской, а также Воронежской, Псковской, Пермской, Тульской областей, Харбина (Китай) и Мурсии (Испания). Участвует в ветеранских соревнованиях.

Игорь Викторович Дмитриев родился в 1960 году. Образование – высшее педагогическое. Работал в ДЮСШ ДС «Космос» тренером-преподавателем по спортивному ориентированию. С 1992 года – педагог дополнительного образования, а с 2010 года заведующий отделом спортивного туризма и ориентирования в Белгородском областном центре детского и юношеского туризма и экскурсий. Подготовил восемь мастеров спорта, шестеро из которых входили в состав сборной команды страны.

ханическом техникуме и вести спортивную секцию туризма и ориентирования. 16 мая 1969 года группа энтузиастов под его началом организовала и провела всесоюзные соревнования по спортивному ориентированию команд техникумов Миннефтехимпрома. В 1981 году при местной ДЮСШ было открыто отделение ориентирования. И только через два года в 1983 году подобное отделение начало действовать в г. Белгороде при спорткомплексе «Космос». Здесь работал Игорь Дмитриев, подготовивший первого члена сборной команды СССР из белгородцев – Ларису Хвостову.

Школьное ориентирование в Белгородской области родилось и начало свое становление в стенах областной детской экскурсионно-туристической станции (ОДЭТС), которая была открыта 5 июля 1955 года. Ею в 1957 году был проведен первый областной слет юных туристов, в программу которого туристское ориентирование было включено как отдельный вид. В 1970-80-е годы станция активно развивает спортивное ориентирование среди учащихся Белгородской области, с начала 1990-х годов она продолжает эту работу, уже как Белгородский областной Центр детского и юношеского туризма, проводя различные областные и городские соревнования, такие как весенние и осенние «Четверги здоровья», собиравшие многие годы до 400 участников.

В XXI веке спортивное ориентирование остается одним из любимых видов спорта белгородцев. Его культивируют в ГАОУ ДОД «Белгородский областной Центр детского и юношеского туризма и экскурсий», станциях и центрах туризма в г. Белгород, г. Шебекино, г. Ст. Оскол, г. Губкин, г. Валуйки, домах и дворцах детского творчества области, ДЮСШ и СДЮСШОР. Также в области существуют клубы «Старый Плут» (руководитель А.П. Обод), «Компас» (руководители О.И. Мерзликин, Ю.В. Лукашов), «Ирбис» (руководитель С.Н. Усов), которые проводят свои традиционные соревнования по спортивному ориентированию.

Белгородские спортсмены достигли высоких результатов на всероссийском и международных уровнях. Сборная команда области является многократным победителем и призером командных первенств России. Валентин Новиков (наставник – заслуженный тренер России Ю. Новиков) и Роман Ефимов (первый тренер – И. Дмитренко) завоевали звания «Заслуженный мастер спорта».

Валентин Новиков родился в 1974 году. Ориентированием начал заниматься с 1978 года, серьезно – с 1981 года. Окончил БелГУ по специальности физическая культура и спорт. Работал в Белгородском городском центре детского и юношеского туризма. В 1994 году был призван на службу в армию. В настоящий момент служит в ЦСКА в звании капитана.

С 1998 года по 2012 год бегал за шведские и финские клубы, в настоящее время представляет финский клуб «Хииденкиртаят».

Многократный чемпион России и обладатель Кубка России, многократный чемпион мира среди военнослужащих, серебряный призёр чемпионата мира среди студентов, трижды чемпион мира в эстафете. Заслуженный мастер спорта.

Роман Ефимов родился в 1976 году. Образование – высшее педагогическое. Ориентированием начал заниматься в 4 классе. В 1994 году выполнил норматив мастера спорта. В 1995 году на первенстве мира среди юниоров в Дании занял 4 место. Неоднократный чемпион России и Вооруженных Сил РФ. В 2001 году победив на Кубке мира в эстафете, выполнил норматив мастера спорта международного класса. В 2006, 2007 годах – чемпион мира в эстафете. Сейчас заслуженный мастер спорта, выступает за Московскую область.

Юрий Степанович Новиков родился в 1944 году. Окончил Белгородский государственный педагогический институт (факультет математики и физики). Работал в Белгородском областном Центре детского и юношеского туризма.

С 2003 года тренер-преподаватель отделения спортивного ориентирования СДЮСШОР «Спартак».

Среди его учеников есть чемпионы Мира, Европы, России. Подготовил заслуженного мастера спорта России, двух мастеров спорта международного класса, 15 мастеров спорта России.

Заслуженный работник физической культуры, заслуженный тренер России.

Сегодня не только в России, но и за рубежом хорошо известны сильнейшие белгородские спортсмены – мастера спорта международного класса: Наталья Ефимова (Коржова) (первый тренер В. Тимошков), Леонид Новиков (тренер Ю. Новиков), Юлия Новикова (Съедина) (первый тренер И. Дмитриев). Наталья Ефимова (Коржова) – победитель чемпионата Европы 2012 года в эстафете. Иван Кучменко (тренеры И. Дмитренко и Ю. Новиков) – победитель первенства Мира 2012 года в эстафете, Дарья Коробейник (тренеры Б. Борисов и Ю. Лукашов) – победитель первенства Европы в эстафете.

Такие спортсмены, как Александр Пестовский, Павел Наумов, Юлия Новикова (Съедина), Евгения Ряполова (Острикова), Николай Москаленко, Сергей Рыжанков, Анастасия Тяжкороб, Ольга Толкушкина, Александр Селезнев, Роман Ряполов, Дмитрий Ряполов, Михаил Перелыгин, Евгений Паладиев, Александр Безруков, Александр Борисов, Виктория Лукашова, Александр Лихневский, Анна Якименко в разные годы входили в состав сборной команды России, стали победителями и призерами первенств мира и Европы.

Сегодня соревнования по спортивному ориентированию в области проходят на высоком уровне, с использованием компьютерного обеспечения, электронной системы отметки. Имеется высокопрофессиональный судейский корпус, среди которого 4 судьи всероссийской, 25 судей первой категории, 30 судей второй категории.

С 2010 года Федерацией спортивного ориентирования Белгородской области руководит Виктор Анатольевич Ченцов, кандидат педагогических наук, заслуженный работник физической культуры Российской Федерации, директор Белгородского областного центра детского и юношеского туризма и экскурсий.

В.А. Малашенко

Брянская область

Отсчет развития брянского ориентирования, возможно, следует начать с 1962 года, когда сборная команда туристов области приняла участие в туристском слете «Европа-Азия» в окрестностях Нижнего Тагила, где они впервые познакомились с элементами спортивного ориентирования. Осенью этого же года на областном туристском слете элементы ориентирования были введены в программу слета.

9 сентября 1964 года в окрестностях Брянска были проведены первые соревнования – чемпионат Брянской области по спортивному ориентированию среди коллективов физической культуры. Карты 1960-х годов, как правило, изготовлялись на синьке.

В 1966 году состоялся первый выезд брянских ориентировщиков на «Матч 10» в г. Алексин Тульской области. В команду вошли состоявшиеся ориентировщики: Дмитриев Евгений, Островзоров Эдуард, Шинкарев Анатолий, и они вполне достойно выступили на этих соревнованиях.

В 1967 году был проведен первый семинар судей по спортивному ориентированию. Проводил его Дмитриев Евгений. В 1968 году чемпионат области был проведен с использованием карты, скопированной с топографической масштаба 1:10 000, а в 1969 году на соревнованиях, проведенных на этой же карте, появились и первые перворазрядники Брянской области: Козлов Виктор и Кулешова Тамара. В этом же году брянское ориентирование получило и очень хорошую, для тех времен, карту, которая готовилась к 4-му

Малашенко Валерий Анатольевич родился в 1946 году. Работает методистом станции юных туристов Володарского района г. Брянска.

В ориентировании с 1971 года как спортсмен, выступавший на уровне сборной области, занимался организационной и тренерской работой. С 1975 года занимается рисовкой карт. Принимал участие в составе бригад по подготовке карт всесоюзных соревнований, в настоящее время работает самостоятельно, создавая спорткарты Брянской области.

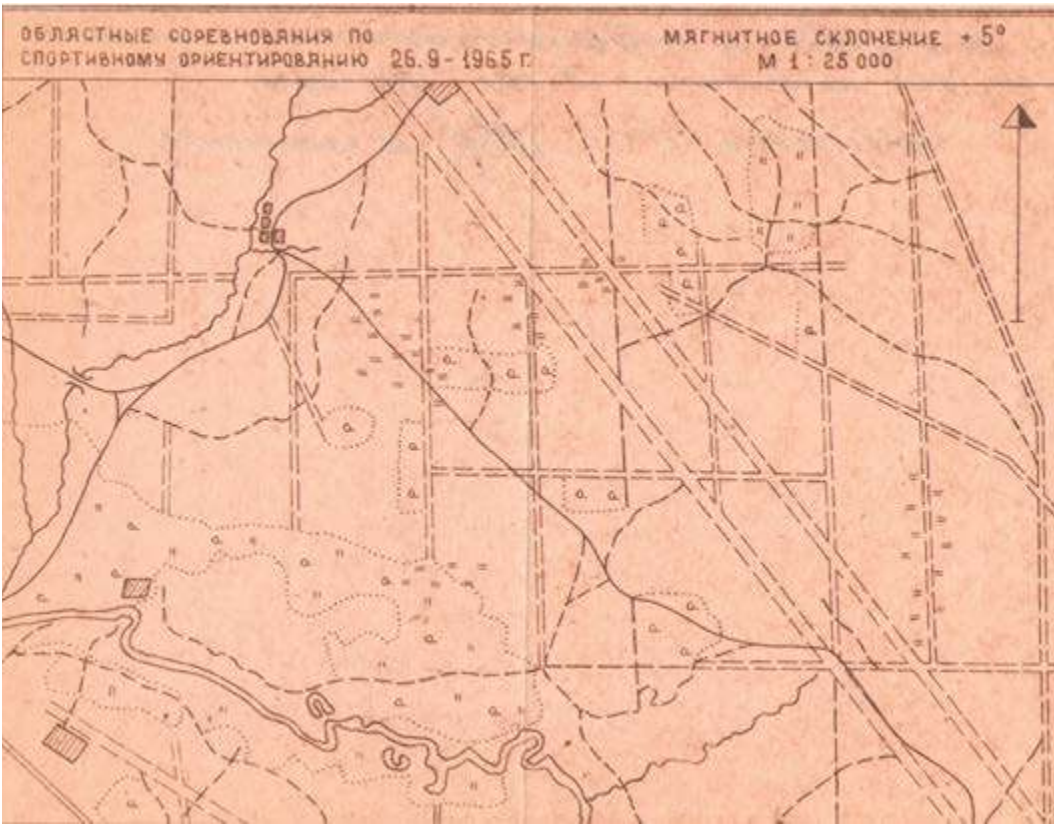

Карта-синька

чемпионату СССР – «Теребень» Калужская обл.

Участие в подготовке этой карты принял брянский ориентировщик Островзоров Эдуард. И с 1970 года у брянских ориентировщиков появились определенные перспективы в развитии – проведение соревнований и тренировок на полноценной карте. И ряд ведущих ориентировщиков на выходные стала выезжать в Теребень на тренировки.

А летний и зимний чемпионаты области, проведенные областным советом по туризму и экскурсиям совместно с президиумом областной секции ориентирования, на этой карте получили восторженные отзывы.

Однако, летом 1977 года результаты чемпионата области вызвали недовольство ведущих спортсменов, на котором мужская сборная команда области показала следующие результаты: 10 место, 12 место, превышение контрольного времени, превышение контрольного времени. Такое неудачное выступление сборной мужской команды было вынесено на заседание президиума областной секции ориентирования, и решением президиума этот участок был закрыт. Однако, проведение чемпионата СССР и подготовленная к нему карта привели к пересмотру картографической деятельности среди ведущих ориентировщиков области. И в 1972 году Овчинников Констан-

тин, Шинкарев Анатолий, Дмитриев Евгений, Евсук Игорь, Островзоров Эдуард, Филиппов Владимир, Смирнов Валерий, Шувалов Анатолий, Беляков Валентин и ряд других ведущих спортсменов области начали экспериментировать с подготовкой карт, используя преимущественно только топоосновы, а некоторые из них начали эксперименты с подготовкой карт с чистого листа.

Брянскими картографами впервые применена мерная лента и буссоль для подготовки высококачественного планового обоснования. В 1972 году появляется несколько карт в окрестностях Брянска, качество которых было все-таки ниже карты «Теребень», но уже в 1974 году появляется очень достойная карта «Соловьи» в масштабе 1: 15 000, ее появление обязано неудачами на соревнованиях брянских ориентировщиков при встрече с крупным рельефом.

В 1973 году на первенстве Калужской области Малашенко Валерий первым в Брянской области выполняет разряд кандидат в мастера спорта. К 1978 году их число значительно возрастает, это: Шинкарев А., Лукьянов И., Пивоваров С., Зайнаков В., Козлов В., Борисенков В., Завацкий Н., Крохина Л., Филиппова Е., Французова Э., Конов В., Кабин И. и другие.

В эти годы сборная команда Брянской области стабильно выезжает на зональные соревнования и на «Кубок партизанской славы» в г. Сумы.

В 1973 году областные советы по туризму и экскурсиям по просьбе своих ориентировщиков организовывают соревнования «Матч дружбы» между спортсменами Брянской, Гомельской и Черниговской областей. В 1975 и 1978 годах их проводила Брянщина.

На зональных соревнованиях в Волгоградской области в 1974 году команда Брянской области в эстафете занимает 3 место (за команду бежали Малашенко Валерий, Пивоваров Сергей, Лукьянов Иван), а ведь свои команды-конкуренты возглавляли члены сборной СССР Баранов Ю. и Губайдулин С. Эти соревнования привели к пересмотру позиции лидеров брянского ориентирования, они убедились «нужны старты на незнакомой и разнообразной местности».

К сожалению, в те годы их у брянских ориентировщиков было недостаточно. В 1976 году организуются самые массовые брянские соревнования на призы героев-комсомольцев: Игоря Кустова, Владимира Рябка, Валентины Сафроновой. В их организации были задействованы областной совет по туризму и экскурсиям, городской комитет по физической культуре и спорту, редакция газеты «Брянский комсомолец». Проведение соревнований возлагалось на президиум областной секции ориентирования. В главной судейской бригаде были: Беляков Валентин – главный судья, Евсук Людмила – главный секретарь, Французова Эльвира с Завацким Николаем – начальники дистанции. На старт этих соревнований выходило до 400 человек.

Проводились эти соревнования до 1979 года в парке «Соловьи». В эти же годы проводятся и соревнования на призы брянского телевидения. В 1978 году Евсук Людмила становится судьей республиканской категории, а еще через несколько лет ей присваивают и всесоюзную категорию.

В 1978 году Французова Эльвира организовывает соревнования «Эстафета поколений», которые пользуются популярностью и по настоящее время. Проводятся они в первой половине октября. С середины 1970-х годов начинается сотрудничество с детскими туристскими организациями, домами и дворцами пионеров. Проводятся детские соревнования, ведущим ориентировщикам выделяются педагогические часы для работы с детьми.

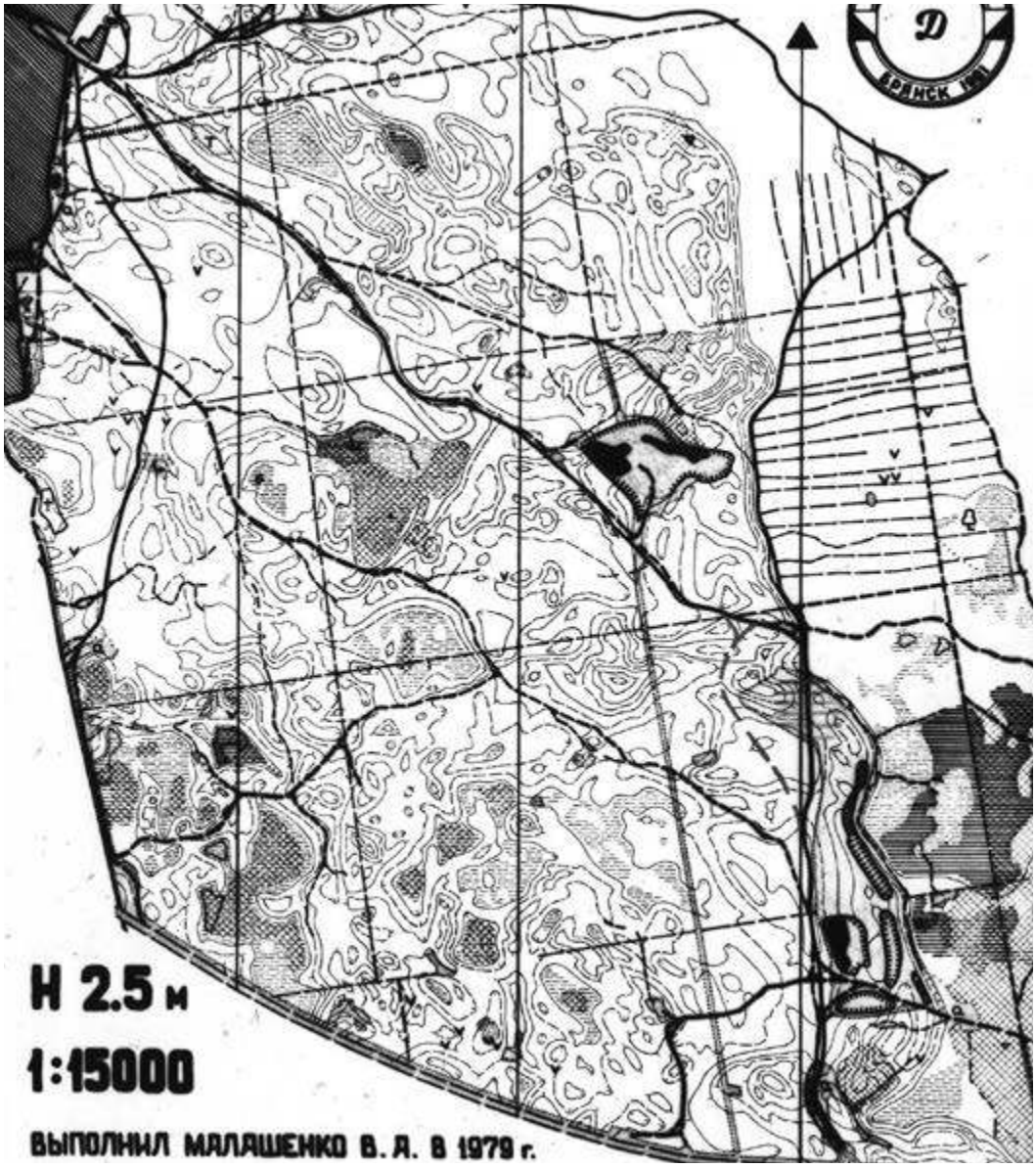

Карта-синька

Зимой 1978–1979 года брянские картографы знакомятся с книгой В. М. Алешина и В. Н. Крутицкого «Проведение семинара по подготовке начальников дистанций», в которой описывалась методика съемки рельефа с помощью склномера. У них появляется куча вопросов к авторам данной книги – рельеф был ахиллесовой пятой брянских карт. Эта книга привела к знакомству с В.Алешиным, знакомству с другими специалистами страны. Использование современных

методик рисовки способствует тому, что с этого времени брянские карты своим качеством входят в элиту спортивных карт страны.

В 1979 году в Брянской области создается Федерация спортивного ориентирования и мы переходим под эгиду спортивных организаций. Первым президентом Федерации ориентирования избирается полковник КГБ, член бюро горкома партии Шахов В.Н.. Но, как вскоре выяснилось, он не смог уделять нам должного внимания и попросил об отставке. Нам пришлось подыскивать нового президента федерации.

На внеочередной конференции президентом Федерации был избран Беляков Валентин, но и его вскоре пришлось переизбирать, т.к. целая плеяда брянских ориентировщиков по разным причинам уходят из ориентирования. Среди них и такие специалисты, которые могли внести огромный вклад в развитие брянского ориентирования. Это Беляков Валентин, Дмитриев Евгений, Овчинников Константин, Шинкарев Анатолий. Очередным президентом федерации избирается Евсук Людмила, которая с небольшими перерывами возглавляет федерацию и по настоящее время.

На стыке 1980–1990-х годов федерацию возглавлял Митин Николай, а 2000-х годов – Индык Григорий. На стыке 1970-х и 1980-х годов Малашенко Валерий, работая с очень талантливым воспитанником, понимает, что спортсмена международного уровня можно подготовить не только стартами на незнакомой и разнообразной местности, но, и создав условия для полноценной тренировки дома, используя для этого отличные карты, что явилось дополнительным стимулом в подготовке великолепных карт.

В 1970–1980-х годах соревнования по ориентированию проводят некоторые коллективы физкультуры, спортивные общества «Зенит», «Труд» и «Динамо», городской комитет по физической культуре и спорту и кульминацией этих стартов становились зимние и летние чемпионаты области. Сборная области стабильно выезжала на зональные соревнования, принимала участие в отдельных массовых стартах за пределами области.

Очень доброжелательно к ориентированию относился председатель областного совета ДСО «Зенит» Киселев А.П., который финансировал проведение соревнований, выездов команды, и хорошо оплачивал службу дистанции, чем стимулировал подготовку карт.

В 1981 году Брянщина на высоком уровне проводит зональные динамовские соревнования, а в 1987 году в Брянске издается первая цветная карта. В 1990 году В. Алешин организовывает многодневные соревнования «Жемчужины России» и каждый третий год планировалось проводить их на Брянщине. К сожалению, В.Алешину по семейным обстоятельствам развернуть эти соревнования не удалось, но они способствовали Малашенко В. заняться в дальнейшем подготовкой карт в рабочее время. И ориентировщики Брянщины благодарны за это директору Брянского электромеханического завода Пицулину Б.В.

В 1989 году Хохловский Юрий организовывает соревнования «Мемориал командира партизанского отряда А.И. Виноградова», которые в 2013 году будут проводиться в 25 раз.

К середине 1990-х годов в Брянске появляются мастера спорта и члены сборных команд России, и здесь следует отметить детских тренеров Завацкого Николая, Богданова Виктора, Петухову Елену, Стасишину Наташу, которые заняли правильную позицию – в нужное время передав своих перспективных воспитанников лучшему нашему тренеру – Хохловскому Юрию. Следует отметить,

В Брянском лесу

что эти тренеры работали или основными работниками или по совместительству в Центре детского и юношеского туризма г.Брянска, который всесторонне поддерживает и развивает детское ориентирование, выступает в качестве организаторов различных соревнований по спортивному ориентированию.

В 1993 году в Брянской области первым мастером спорта становится Березницкий Юрий, а в 1994 его включают во второй состав сборной команды России. Эстафету у него принимает Климов Игорь. В юношеские и юниорские сборные входили воспитанники брянского ориентирования: Сафонов Дмитрий, Рудень Алексей, Колесников Семен, Рыжаков Сергей, Хохловский Иван, а так же Шалунова Наташа – тренер Харитонова Оксана.

В 1996 году у нас появляется первый мастер спорта среди женщин – Хохловская Людмила. В 1997 году Брянск проводит на высоком уровне Чемпионат Центра России.

Серьезный упадок в развитии ориентирования произошел в период 2000–2005 гг., когда ведущий тренер Ю.Хохловский уехал из Брянска, а ведущий картограф В.Малашенко прекратил подготовку карт.

В 2005 году серьезную помощь ориентированию оказывает бывший кандидат в мастера спорта, учредитель газеты «Моя реклама» – Гладилин Леонид. Он убеждает Хохловского Юрия вернуться в Брянск, а Малашенко Валерия к подготовке карт. Спонсирует подготовку нескольких карт, а также финансирует издание некоторых карт Малашенко Валерия, подготовленных им в прошлые годы. И совместные усилия федерации, Гладилина Л., ЦДЮТиЭ позволили не свалиться в пропасть брянскому ориентированию.

Надо сказать, что по возвращению в Брянск, тренер Хохловский Ю.В. пришёл на работу в Центр детского и юношеского туризма и экскурсий г. Брянска. В этом образовательном учреждении он работает и в настоящее время. Следует отметить, что и ведущий картограф Брянской области Малашенко В.А., работая в этот период в Центре туризма методистом, создавал карты новых территорий, они были тиражированы и использованы при проведении соревнований.

В 2004 году Французова Эльвира создает сайт ФСО Брянской области. В этом же году один из заброшенных оздоровительных лагерей был передан Центру детского и юношеского туризма г.Брянска, в окрестностях которого вполне приемлемая местность как для проведения туристских соревнований, так и для проведения соревнований по ориентированию. И к 2009 году в окрестностях лагеря появляется очень достойные карты на площадь около 10 квадратных километров, которые используются для крупных соревнований по туризму в программе которых присутствуют соревнования по ориентированию (выбор), а в 2010 году Центр туризма г.Брянска совместно с Федеральным центром детско-юношеского туризма и краеведения организовали и провели Всероссийские соревнования по спортивному ориентированию среди команд учреждений дополнительного образования детей.

В мае 2012 года впервые на Брянщине были проведены массовые всероссийские соревнования по спортивному ориентированию «Российский азимут», которые теперь станут традиционными.

В данный момент ведущие тренеры по спортивному ориетированию, их к сожалению только трое – Хохловский Юрий и Харитонова Оксана, работают педагогами дополнительного образования в Центре туризма г.Брянска, а Малашенко Ва-

Старт эстафеты Всероссийских соревнований

лерий на Володарской районной станции юных туристов. В Центре туризма разработана программа по привлечению опытных ориентировщиков, ветеранов спортивного ориентирования к тренерской и наставнической работе.

Наиболее активные люди брянского ориентирования предпочитают «гулять сами по себе». Малашенко Валерий курирует мероприятия департамента образования, где присутствуют элементы ориентирования (а в программу некоторых из них вводятся и соревнования по ориентированию), а так же готовит карты под наиболее активных людей, занимающихся этой деятельностью в районах области.

Французова Эльвира курирует соревнования кубка Федерации, организует соревнования «Эстафета поколений» и администрирует сайт ФСО Брянской области. Хохловский Юрий занимается рисовкой карт парков и микрорайонов города и курирует соревнования «Зеленый стадион», «Матч городов», «Мемориал командира партизанского отряда А.И. Виноградова».

С другой стороны, в городе работают Центр детского и юношеского туризма г.Брянска, станция юных туристов Володарского района. В самой крупной организации дополнительного образования детей Дворце детского и юношеского творчества имени Ю.А. Гагарина работает отдел туризма и краеведения, в котором выделено 0,5 ставки методиста для рисовки карт в районах области. Пока эти организации работают – ориентированию в области быть. Они выделяют педагогические часы для ведения работы по профилю «спортивное ориентирование», проводят много соревнований и некоторые из них собирают на старт более 200 детей, а вот взрослые соревнования собирают не более 50 участников.

Вот такова история развития брянского ориентирования и такова ситуация в настоящее время – в год 50-летия спортивного ориентирования в стране.

В.В. Горин, В.В. Зезин

Владимирская область

Горин Владимир Владимирович родился в 1969 году. Окончил Ивановский государственный университет. Спортивным ориентированием начал заниматься в 1980 году. В 1990 году выполнил норматив мастера спорта СССР. Был призером чемпионатов России и всероссийских соревнований, входил с состав сборной команды России.

С 1996 года по настоящее время организовал и провел в должности главного судьи более 70 соревнований всероссийского уровня: чемпионаты, первенства и кубки России.

С 2000 по 2007 год – член контрольно-ревизионной комиссии ФСО России.

С 2007 года по настоящее время – член Президиума ФСО России.

Инициатор открытия в области ДЮСШ по спортивному ориентированию, которую сам же и возглавляет.

В 2012 году был избран президентом Федерации спортивного ориентирования Владимирской области.

Зезин Вячеслав Владимирович родился в 1934 году. Окончил Московский авиационный институт.

В 1964 году принял участие в первых соревнованиях по ориентированию, до 1978 года участвовал в 14 зональных соревнованиях.

В 1970-х годах был заместителем председателя областной секции ориентирования, после создания Федерации ориентирования Владимирской области возглавлял ее до 1991 года.

Составитель большого количества спортивных карт.

В 1980–1998 годах успешно участвовал в пятнадцати всероссийских соревнованиях ветеранов. Более 20 лет является организатором и вдохновителем традиционных массовых соревнований «Встреча поколений». Активно участвует в работе президиума областной федерации спортивного ориентирования.

Впервые об ориентировании – искусстве правильно передвигаться по местности – во Владимирской области заговорили в 1963 году. Произошло в городе Коврове, в одном из туристских клубов. Тогда туризм, в том числе пеший, был очень популярен среди ковровчан.

В 1963 году по разнарядке областного совета профсоюзов наши туристы приняли участие в первых Всесоюзных соревнованиях по туристскому ориентированию, которые проходили в Закарпатье.

А уже в следующем году две полные команды Владимирской области, одна в зачет, другая лично, участвовали во Всесоюзном слете туристов ДСО «Труд», проходившем в районе города Осташков (Калининская область) на озере Селигер. Программа слета помимо ориентирования включала соревнования по туристской технике, туристской песне и многое другое. Слет был многочисленный. Целый железнодорожный состав из Москвы доставлял участников со всего Советского Союза до места проведения соревнований.

Перед участием в таком крупном всесоюзном мероприятии было принято решение включить ориентирование и в программу областного туристского слета, который прошел в 1964 году в районе турбазы «Ладога» на берегу реки Клязьма.

Среди участников соревнований были представители городов Владимира, Коврова, Мурома, Гусь-Хрустального. Размещались в палатках, еду готовили на кострах. Никто не знал, что их ожидает. Программа соревнований, кроме чисто туристских состязаний, предполагала и ориентирование, с которым большинство участников познакомились впервые в жизни непосредственно на трассе соревнований.

В один из дней слета был дан старт команд (по 4 человека в команде). Команда должна была найти в заданном порядке контрольные пункты, которые были нанесены на карту масштабом 1:50000. На контрольных пунктах сидели замаскированные контролеры, которым строго-настрого было запрещено подзывать участников. Как правило, один член команды пытался разобраться в схеме, которая от воды превращалась в лохмотья, а остальные участники бегали вокруг него и пытались найти контрольный пункт. Было ясно, что масштаб 1: 50000 не позволяет понять, где точно находится контрольный пункт.

Одним словом, это были удивительные соревнования, на которых никто толком не знал: что такое дистанция, где должны стоять контрольные пункты, как грамотно ставить задачи для спортсменов. Все проходило по интуиции. Но, так или иначе, с большими накладками, но мероприятие было проведено.

Таким образом, в 1964 году во Владимирской области родился новый вид спорта – ориентирование на местности, ныне – спортивное ориентирование.

По итогам соревнований была составлена сборная команда Владимирской области, которая и отправилась в город Осташков. Там на слете были замечательная атмосфера, музыкальная программа, песни Визбора и Высоцкого у костра и многое другое, что определило для многих из его участников жизненный и спортивный путь.

Накладки в организации соревнований были и на этот раз. В командных стартах в заданном направлении служба дистанции не поставила один контрольный пункт. Более десяти команд собрались в одном месте, и начали «утюжить» местность. Неожиданностью для многих стал и второй вид ориентирования – маркированная трасса. Приходилось полностью доверять интуиции. Так, например, не зная где находишься, и, видя на горе церковь, понимаешь, что если провести визирную линию через храм, то она

должна пройти через поляну, на которой стоишь. Не помешал тогда и счет шагов. Перед этим видом программы волейбольная площадка была утоптана участниками, каждый из которых пытался определить, сколько пар шагов у него в ста метрах.

Команда Владимирской области на этом слете заняла призовое место. За команду выступали: Вячеслав Зезин, Наталья Доброхотова, Фаина Мазаева, Юрий Товарнов, Владислав Славнов, Юрий Торгашов, Эдуард Семенов.

Следующие годы были связаны со становлением, совершенствованием, завоеванием авторитета ориентирования на Владимирщине. Начиная с 1965 года стали регулярно проводиться зональные соревнования, соревнования по линии Центрального совета по туризму и экскурсиям. Ориентирование передали из Облсоцпрофа в Совет по туризму.

Первые зональные соревнования по ориентированию были проведены в 1965 году в городе Иваново. Команда Владимирского областного совета по туризму принимала в них участие. В составе команды были и ветераны, и молодые спортсмены. В качестве карты использовался план лесонасаждений лесничества, масштаб карты 1:25000. Дистанцию ставили специалисты по ориентированию из Литвы. Ориентироваться по такому плану было очень неудобно – сплошной поиск. Было ясно, что лесному спорту предстоит долгое и кропотливое совершенствование в организационном и техническом плане.

В конце 1960-х годов в клубе туристов города Владимира организуется секция ориентирования. Аналогичные секции создаются в городах Ковров, Александров, Муром. На крупных предприятиях городов Владимирской области секции ориентирования входили в состав ДСО.

Серьезной же поддержки ориентированию не было. Ориентировщикам приходилось самостоятельно решать организационные, технические и судейские вопросы.

На заседаниях клуба туристов города Владимира, который стал активным пропагандистом ориентирования в области, приходилось решать не только организационные вопросы по календарю соревнований, но и финансовые вопросы по командированию команд на вышестоящие соревнования, обеспечению судейства на соревнованиях и т.п. Ориентирование требовало финансового обеспечения, а шло оно тогда только на развитие пешего и водного туризма. Между секциями клубов туристов стали возникать споры.

Когда количество людей, занимающихся ориентированием, выросло и стало значительно превышать количество остальных туристов, руководство Совета по туризму стало поощрять наш вид спорта. Активизировалась работа в областной секции ориентирования. Были избраны председатель секции – Вячеслав Зезин, его заместитель – Юрий Курзин. Был составлен календарь соревнований, назначены начальники дистанций.

Готовились карты новых районов. За счет личных знакомств, при помощи товарищей, удавалось получать основы районов, где планировалось проведение соревнований. Хотя основы районов вокруг города Владимира носили гриф «секретно», такие лесные массивы, как парк «Дружба», «Загородный парк», район Боголюбовской поймы, деревень Байгуши и Кусуново, да и многие другие, удалось скорректировать и издать для спортивных целей. Масштаб карт варьировал от 1:25000 до 1:10000.

Приходилось менять многое, ведь топографы не шли вглубь леса, горизонтали проводились порой условно, приблизительно. Рисовщикам карт для ориентирования надо было идти своим путем. После большим подспорьем для них стали руко-

водящие материалы по составлению спортивных карт (детище Виктора Алешина и его компании), которые стали приходить из Москвы с середины 1970-х годов по линии Совета по туризму.

С 1964 по 1978 годы сборная команда Владимирской области, а также команды ДСО «Зенит», «Труд», «Буревестник», «Спартак» участвовали в более 40 соревнованиях по ориентированию различных рангов. Сборная команда, как правило, занимала места не ниже пятого. Норматив мастера спорта выполнил Вячеслав Зезин. Звание судьи республиканской категории в 1975 году было присвоено Юрию Курзину.

В 1974 году активную деятельность по развитию ориентирования в городе Гусь-Хрустальный начал Владимир Шмуклер, отслуживший в армии и закончивший МГУ. Клуб «Мещера» часто посещал Борис Огородников. Председатель городского спорткомитета Ростовцев помогал в организации турслетов и соревнований по ориентированию. Бригада студентов МГУ во главе с Михаилом Лавренюком поднимали районы в Иванищах, Окатово. Стали проводиться многодневные соревнования «Хрустальная призма». Воспитанники В. Шмуклера принимали активное участие в матчах домов пионеров.

Большая работа велась в городе Коврове. Актив секции ориентирования готовил районы для соревнований, такие как «Ширина гора», «Черный дол», санаторий им. Абельмана и другие.

Начала работать областная секция ориентирования. Усилиями ее представителей Александра Харина и Александра Снегирева готовились карты вокруг городов Александров и Муром.

Разработка новых районов ориентировщиками области активно продолжалась до середины 1970-х годов.

И в стране, и в области начинался процесс перехода на новые правила проведения соревнований, новые условные знаки, новые цветные карты, новые требования к точности карт.

По сложности изготовления цветные карты не идут ни в какое сравнение с черно-белыми. Затраты, а также сроки изготовления больше и продолжительнее. Этот период прошел не гладко. Организации, которые финансировали процесс изготовления цветных карт, не имели представления о стоимости этого вида работ. Все это усложнило работу секций ориентирования. А на подходе был 1978 год – год перехода ориентирования от советов по туризму к спорткомитетам.

В 1976 году городу Владимиру было предложено проведение первенства ВС ДСО профсоюзов по ориентированию. Инспектор Блантер, приехавший из Москвы, одобрил предполагаемое место проведения соревнований – район деревни Чижово. Однако, организационная неразбериха того времени не позволила провести данное мероприятие. И только спустя 34 года этот район с большим успехом был задействован для проведения чемпионата России по спортивному ориентированию. Наработки 30-летней давности были успешно использованы.

Подводя итоги периода черно-белых карт и альянса ориентировщиков с Советом по туризму и экскурсиям в регионе, можно отметить ряд знаковых моментов. Первое: в 1976 году на зональных соревнованиях в г. Сыктывкар председатель секции города Владимира Вячеслав Зезин, заняв второе место, выполнил норматив мастера спорта. Второе: удачное выступление в 1977 году в Челябинске команды Владимирской области на Всероссийских соревнованиях школьников. Среди сорока команд наши юные спортсмены заняли место в конце десяти лучших. Третье: в 1977 году на соревнованиях в г. Ижевске работница завода

«Автоприбор» Валентина Кузьмина выполнила норматив мастера спорта СССР.

Владимирским ориентировщикам трудно давалось выполнение нормативов высоких разрядов и званий. Все они работали на крупных предприятиях, имели семьи. Начинали заниматься ориентированием не с детства, а будучи уже достаточно взрослыми. Это уже позже ориентирование стало «молодеть», а в те годы, чтобы принимать участие в соревнованиях ранга мастеров, надо было освобождаться на работе, что было очень проблематично. Поэтому для того, чтобы иметь отгулы, ориентировщики становились донорами, принимали участие в патрулировании ДНД.

Основной костяк сборной команды Владимирской области в то время составляли: В. Зезин, Ю. Курзин, Е. Смирнов, Э. Семенов, В. Савинова, В. Кузьмина, Л. Фомина, В. Корнеева, Л. Дуцева.

В картотеке секции спортивного ориентирования в тот период насчитывалось 200 ориентировщиков: 2 мастера спорта, 36 кандидатов в мастера спорта, 45 перворазрядников.

Первая цветная карта была использована на первенстве Владимирской области в 1975 году. Карта (район деревни Марково на границе Владимирской и Московской областей) была подготовлена бригадой картографов во главе с Виктором Алешиным. Цветные карты, подготовленные владимирскими специалистами, появились только в конце 1980-х годов.

22 февраля 1977 года появился документ за номером 841/14. ВЦСПС и Центральный совет по туризму и экскурсиям направил председателям областных советов и в секции ориентирования рекомендации по составлению спортивных карт для соревнований по ориентированию на местности с таблицей условных знаков. В адреса управлений сельского хозяйства, его отделений землеустройства и землепользования, других организаций поступает документ с просьбой разрешать произвести выкопировки или снять копии с топографических карт масштаба 1:5000, 1:10000 или 1:25000 и аэрофотоматериалов для использования их в дальнейшем при составлении спортивных карт. Участки местности для проведения соревнований согласовывались с КГБ и штабом военного округа. Перечисленные выше организации неохотно шли на сотрудничество, что очень тормозило развитие ориентирования на местности.

27 июня 1977 года был подписан приказ председателем областного спорткомитета С. Павловым о необходимости создания при Владимирском областном спорткомитете Федерации спортивного ориентирования.

2 ноября 1977 года 53 делегата со всей Владимирской области собрались на конференцию, на которой был избран руководящий состав областной Федерации в составе 14 человек. Председателем Федерации стал Алексей Любишев – заведующий ОблОНО, заместителем – Вячеслав Зезин, председателем СТК – Юрий Курзин, председателем коллегии судей – Любовь Хромова.

1978 год стал годом последних зональных соревнований, которые были глотком свежего воздуха для федерации и спортсменов, так как вскоре все поняли, что, уйдя из Советов по туризму, ориентировщики ушли от финансового благополучия, ушли от авторитета. Хочется добрым словом вспомнить председателя областного Совета по туризму и экскурсиям Б. Осауленко, который понимал и ценил энтузиазм актива секции ориентирования и всех ориентировщиков.

Чиновники же облспорткомитета еще долго изучали документы, связанные с ориентированием, и издавали свои новые приказы и распоряжения.

Нужно было идти вперед. Председатель СТК Юрий Курзин составил план мероприятий по подготовке карт. Начали с карты в районе деревни Чижово, которую сделала под руководством Курзина бригада рисовщиков в составе В. Зезина, Э. Сидорцева, О. Данилова.

Активность ориентировщиков в 1980-ые годы заметно упала. Те, кто начинал, постарели, а молодежь еще не встала на ноги. Облспорткомитет в силу различных причин никак не мог наладить работу по составлению календаря и проведению соревнований. Материальное обеспечение заметно ухудшилось.

Знаковым событием для владимирского спортивного ориентирования стал приезд в нашу область известного спортсмена и рисовщика спортивных карт Александра Харина, который начал работать в спортклубе завода «Электроприбор». Он стал тренировать молодых спортсменов, обновлять картографический материал. За короткий промежуток времени им было подготовлено более 20 карт в различных районах Владимирской области. Под его руководством спортсмены Владимирской области завоевали большое количество призовых мест на всероссийских и всесоюзных соревнованиях.

В 1987 году во Владимире прошло первенство ВС ДФСО профсоюзов, на которое собрались спортсмены со всего Советского Союза. В 1989 году у нас был проведен чемпионат сухопутных войск СССР. Соревнования проводились по картам, подготовленным Хариным, который, к сожалению, на следующий год переехал в г. Иваново.

Последующий за этим период (с 1989 по 1995 годы) можно назвать периодом «застоя» в спортивном ориентировании Владимирской области.

В 1991 году было закрыто отделение спортивного ориентирования в областной спортшколе, и до 1995 года развитие спортивного ориентирования в области осуществлялось только за счет энтузиазма учителей физкультуры средних общеобразовательных школ, станций туристов и группы единомышленников – любителей ориентирования.

В 1996 году, после многолетнего перерыва, во Владимирской области снова прошли соревнования всероссийского масштаба, давшие новый толчок развитию спортивного ориентирования.

За период с 1996 по 2013 годы наша область вышла в России в число лидеров по общей площади подготовленных карт для спортивного ориентирования. Спортивные карты нарисованы в городах Владимир, Ковров, Муром, Гусь-Хрустальный, Радужный, Александров, Собинка, Судогда, Кольчугино, в Камешковском и Ковровском районах.

За этот же период Федерацией спортивного ориентирования Владимирской области было проведено более 60 официальных всероссийских соревнований – чемпионаты России, первенства России, кубки России, всероссийские соревнования.

Пятнадцать лет подряд при активной поддержке Департамента по физической культуре, спорту и туризму администрации Владимирской области проводятся традиционные всероссийские соревнования «Владимиро-Суздальская Русь», которые собирают более 800 спортсменов со всех уголков России и являются самыми массовыми всероссийскими соревнованиями, проводимыми на территории Владимирской области.

Спортсмены-ориентировщики, защищавшие честь Владимирской области, неизменно добивались высоких результатов. Нина Олейниченкова стала многократной победительницей первенств Европы, абсолютной чемпионкой Спартакиады учащихся РФ. Много спортсменов в период с 1996 по 2009 годы входило в

Татьяна Анатольевна Яксанова (Кондрашова) родилась в 1967 году. Окончила Волгоградский государственный институт физической культуры.

В 1981 году начала заниматься спортивным ориентированием в ДЮСШ г. Саратова. В 1985 году выполнила норматив мастера спорта СССР, заняв 2 место на зимнем Кубке СССР. Выступала за ДСО «Урожай», «Динамо».

С 1991 года являясь военнослужащей Российской армии, на чемпионатах мира среди военнослужащих выиграла 16 золотых медалей.

С 1986 года и по настоящее время член сборной СССР и сборной России. Всего за свою спортивную карьеру имеет более 100 побед и призовых мест на чемпионатах и кубках России, международных соревнованиях.

В 1995–2011 гг. выступала на соревнованиях за Ивановскую область, с 2012 года представляет на соревнованиях Владимирскую область.

Награждена правительственными наградами и почетными знаками.

С 2013 года работает старшим тренером-преподавателем в ДЮСШ по спортивному ориентированию в городе Владимире.

состав сборных команд РФ по спортивному ориентированию. В настоящее время честь Владимирской области на всероссийских и международных соревнованиях защищают: заслуженный мастер спорта РФ, многократный чемпион мира Антон Фолифоров и мастер спорта международного класса Татьяна Яксанова.

За последние три года во Владимирской области подготовлено 8 мастеров спорта РФ по спортивному ориентированию. Звание «Спортивный судья всероссийской категории по спортивному ориентированию» имеют 7 человек.

В год 50-летия отечественного спортивного ориентирования во Владимирской области создано государственное бюджетное образовательное учреждение дополнительного образования детей «Детско-юношеская спортивная школа по спортивному ориентированию». В мае 2013 года состоялось торжественное от-

крытие школы, в котором приняли участие президент Федерации спортивного ориентирования России С. Беляев и руководство Владимирской области. Так что впереди у владимирских ориентировщиков хорошие перспективы.

На открытии ДЮСШ по спортивному ориентированию Владимирской области

М.П. Георгиева

Воронежская область

В 1960-е годы наряду с организованным туризмом, курировали который Областные советы по туризму и экскурсиям, начинал развиваться и туризм самодеятельный. В Воронежской области, как и по всей стране, на различных предприятиях и в учебных заведениях начали создаваться туристские секции. Для их организации и руководства Областным советом по туризму и экскурсиям был создан Городской совет (позднее клуб) туристов. Несколько раз в год Городской клуб туристов проводил летние, осенние и зимние слёты-соревнования как городского, так и областного масштабов. В их программу входили различные виды туристского многоборья, включающие и элементы ориентирования на местности: движение по азимуту, «закрытый маршрут».

У истоков развития воронежского ориентирования стояли такие люди, как Б. Петровский, Ю.Челпанов и В.Кочергин. Они были первыми тренерами и организаторами соревнований по ориентированию.

В 1964 году для подготовки ориентировщиков к I зональным соревнованиям в г. Куйбышеве состоялись первые сборы по ориентированию под руководством КМС по туризму Н. Муковозова. На них в кандидаты сборной области попал А. Кокорев, один из активнейших организаторов ориентирования тех лет.

Первым председателем Секции спортивного ориентирования в Воронеже стал Иван Дыбов. В дальнейшие годы (до середины 1970-х гг.) председателями были

Георгиева Маргарита Петровна родилась в 1981 году. В 2003 году закончила тренерский факультет Воронежского государственного института физической культуры, специализация – спортивное ориентирование.

Работала преподавателем во ВГИФК, в настоящее время – преподаватель кафедры физической культуры и спорта Воронежского института государственной противопожарной службы МЧС России.

Мастер спорта по спортивному ориентированию.

Кандидат педагогических наук.

В. Кочергин, Б. Петровский, З. Хорошилова.

С конца 1960-х годов стараниями А. Мистюкова, А. Кокорева, Ю. Челпанова, В. Кириченко в Воронеже ежегодно проводились около десяти различных соревнований по ориентированию. После включения ориентирования в программу первенства вузов Воронежа развитие этого вида спорта вышло на новый уровень. Появились первые профессиональные спортсмены.

Первым картографом, одним из инициаторов большинства соревнований в Воронеже, постановщиком дистанций в 1960–1970-е годы был А. Мистюков. Его усилиями были подготовлены карты районов Чертовицкого, Айдарово, Конюшни. В 1972 году он предпринял попытку подготовить первую качественную карту (то есть карту, соответствующую местности) в районе кордона Зверинец под Рамонью. Он понимал, что для развития любимого вида спорта только участия в соревнованиях в качестве спортсмена недостаточно. Нужна сплочённая группа людей, занимающаяся подготовкой карт, организацией и проведением соревнований, продвижением ориентирования в различных инстанциях. В начале 1970-х годов он добивается разрешения на проведение турнира «Памяти лётчика Н. И. Лысенко». Первые эти соревнования прошли в 1972 году под Воронежем в районе падения самолёта Героя Советского Союза Н. И. Лысенко. С тех пор проходят они ежегодно, теперь уже под руководством С. Цветкова, Ю. Астахова и А. Грибанова. В 2013 году пройдут в 42-й раз.

Карта 1966 года.

С начала 1970-х годов сильнейшими ориентировщицами не только российского, но и всесоюзного уровня становятся воронежские спортсменки С. Курченкова (Клепицкая), В. Данилова и З. Хорошилова. На протяжении нескольких лет им практически не было равных в России и Союзе, они становились победителями и призёрами чемпионатов России в личных и эстафетных видах ориентирования. В эти годы сборной командой Воронежской области руководили А. Чешихин и Ю. Астахов.

В 1972 году С. Курченкова выигрывает майскую многодневку в Туле. В этом же году В. Данилова на соревнованиях в Краснодарском крае занимает 1-е место и выполняет норматив мастера спорта. Уже в следующем году

Горячем Ключе Краснодарского края, где проводились объединённые зональные соревнования Центра и Юга России, обе становятся победителями как в личных соревнованиях, так и в эстафете и выполняют мастерские нормативы.

В 1973 году в Эстонии С. Курченкова (впервые из воронежских спортсменок)

попала в десятку сильнейших спортсменов СССР и была включена в состав сборной команды страны, за которую и выступала на протяжении пяти лет. За эти годы она неоднократно становилась победителем и призёром не только чемпионатов России, Союза, но и международных соревнований («Кубок Мира и Дружбы»), а в 1981 году стала чемпионкой СССР по лыжному ориентированию.

С середины 1970-х годов председателем Секции, а позднее Федерации спортивного ориентирования, на долгие годы становится С. Цветков. В годы его руководства идёт активное развитие ориентирования в трудовых коллективах, ДСО «Урожай» (В. Данилова), ВДСО «Трудовые резервы» (Б. Петровский), СК «Кристалл» (Ю. Астахов), СК «Факел» (Г. Славнов, С. Колесова); в вузах Воронежа, таких как: ВТИ (Ю. Челпанов, А. Курченков), ВГУ (З. Ужбанокова-Хорошилова), ВПИ (В. Чешихина-Селезнёва).

В 1972 году спортивное ориентирование начинает развиваться и в области. В городе Павловске, расположенном в живописной излучине реки Дон, с группой ребят занялся ориентированием преподаватель педучилища Э. Чиркин (при активном участии С. Цветкова).

Чёрно-белые примитивные карты, старые немецкие компасы – вот всё, чем располагали первые павловские ориентировщики. Однако энтузиазм и неугомонность тренера Э. Чиркина (ныне покойного) позволили создать крепкую и дружную команду. Уже в 1978 году в Павловске впервые проводятся чемпионат и первенство Воронежской области, появляются первые чемпионы: Виктор Берин у мужчин и Юрий Кобзев у юношей.

Начинают проводить в Павловске и свой городской чемпионат, в 1989 году получивший название «Кубок Дона». В 2013 году двадцать пятые по счёту традиционные соревнования «Кубок Дона», давно ставшие всероссийскими, собрали 710 (рекорд!) спортсменов из разных регионов страны.

Сергей Михайлович Цветков родился в 1947году.

Мастер спорта СССР по спортивному ориентированию. Судья республиканской категории. Ветеран труда. В настоящее время работает ведущим инженером в Воронежском государственном университете.

В 1991 году в Павловске были проведены первые всероссийские соревнования – РС ВДФСО профсоюзов, для которых подготовили первые современные цветные спортивные карты. В этом же году здесь появляется первый мастер спорта – победитель профсоюзных соревнований Ю.Кобзев. Впоследствии он, продолжая сам активно заниматься ориентированием, становится организатором практически всех соревнований в Павловске, является организатором и главным судьёй «Кубка Дона».

Активно развивается ориентирование ещё в двух районах области.

Юрий Дмитриевич Кобзев родился в 1961 году, мастер спорта СССР, спортивный судья всероссийской категории, заслуженный работник физической культуры Российской Федерации. В настоящее время работает руководителем Павловской районной спортивной организации.

В 1995 году усилиями Ю. Кобзева в спортивной школе Павловска открывается отделение спортивного ориентирования. В качестве тренеров туда приглашаются ориентировщики из Молдавии С.А. и Н.К. Макейчик.

В Бобровском районе эту работу возглавила Т. Лопатина, в Острогожском – А. Смольянинов.

В 1974 году в Воронежском технологическом институте на кафедре физвоспитания под руководством Ю. Челпанова начинает свою трудовую деятельность А. Курченков, к тому времени уже КМС по ориентированию.

В те годы, когда большинство воронежских спортсменов стремились выезжать для участия в соревнованиях в другие области, в основном туда, где были качественные карты, появившиеся молодые кадры, в том числе и Курченков, стали стремиться к тому, чтобы ориентирование развивалось на местах. Начав осваивать методику подготовки и рисовки спортивных карт в 1976 году, на сегодняшний день Анатолий Александрович подготовил лично и в соавторстве 47 карт.

Продолжая тренироваться и успешно выступать на российских соревнованиях, А. Курченков в 1977 году на чемпионате России среди студентов в г. Ростов-на-Дону занимает 2-е место и становится первым мастером спорта по спортивному ориентированию среди мужчин Воронежской области.

В 1978 году на чемпионате России в г. Куйбышеве воронежские ориентировщики С. Цветков, А. Зязин, А. Курченков занимают 2-е место в эстафете, выполнив норматив матера спорта.

Под руководством А. Курченкова команда Воронежского технологического института 19 раз побеждала в городской Универсиаде, 14 раз занимала второе и 9 раз третье места. Трижды выигрывала Тульскую многодневку, называемую ещё «Матчем политехнических вузов СССР», являлась неоднократным призёром российских и всесоюзных студенческих соревнований.

В 1979 году на семинаре ЦС СДСО «Буревестник» Воронежская область была предложена для проведения чемпионата СССР среди студентов. Для подготовки спортивных карт А. Курченковым были приглашены профессиональные рисовщики из Белгородской области – П. Коржов и Ю. Черных. Общими усилиями к 1981 году были созданы первые цветные спортивные карты близ с. Садовое Анненского р-на (100 км от Воронежа). В том же году по этим картам на высоком организационном уровне был проведён чемпионат ЦС «Буревестник».

Анатолий Александрович Курченков Родился в 1952 году, мастер спорта СССР, судья всероссийской категории (СВК с 1984г.), заслуженный работник высшей школы РФ. В настоящее время доцент Воронежского государственного университета инженерных технологий (ВГУИТ).

С тех пор в Воронеже почти ежегодно стали проводиться всесоюзные, всероссийские и другие крупнейшие соревнования. Эта практика продолжается и в наши дни.

Для каждых соревнований делаются новые карты, для подготовки которых формируется бригада картографов в составе: А. Курченков, А. Грибанов, А. Зязин, А. Насонов, А. Тураев, А. Генералов, А. Родионова, Н. Каракулин, П. Филимонов.

В 1979 году спортивное ориентирование начало культивировать ДСО «Локомотив». Первым штатным тренером по ориентированию в Воронежской области в целом, и в «Локомотиве» в частности, стал Н. Тимашов. В 1983 году в ДСО появились ещё два тренера – А. Авдеев и Н. Юрьева (Смородинова), открылось отделение спортивного ориентирования в комплексной спортивной школе.

С 1995 года представители «Локомотива» (в большинстве своём воронежцы) принимают участие в международных соревнованиях железнодорожников, которые проводятся один раз в четыре года. В 1995 году в Финляндии команда в составе В. Рудницкого, Н. Тимашова, А. Авдеева заняла 6-е командное место. В 1999 году в Швеции воронежцы В. Рудницких, А. Авдеев, А. Щербаков, А. Никитаев и С. Сёмин в составе российской команды занимают 5-е место. В Швейцарии в 2003 году мужская эстафетная команда (В. Рудницких, Д. Литвинов, А. Авдеев) становится бронзовым призёром, а женская команда, за которую выступает Н. Макейчик, – победителем. Она также становится призёром в личном первенстве, а сборная России занимает третье командное место. В 2007 году в Великобритания Россия выигрывает командное первенство.

В 1982 году воронежская спортсменка О. Стекольщикова (Корзинова) побеждает на чемпионате России в индивидуальном виде.

В 1983 году на первенстве СССР среди юниоров Н. Ляпина становится победителем, а Н. Смородинова (тренер Н. Тимашов) бронзовым призёром. В этом же году Смородинова занимает третье место на финале чемпионата России, выполняет норматив мастера спорта и попадает в основной состав сборной России. За эту сборную она выступала до 1990 года, а в 1992-96 годах входила в сборную Вооружённых Сил России. За эти годы становилась неоднократным победителем и призёром чемпионатов СССР, России, Вооруженных Сил России. В 1995 году на чемпионате мира

среди военнослужащих становится бронзовым призёром в индивидуальном виде и победителем в эстафете.

В 1987–1994 годах за сборную Вооруженных Сил СССР выступал воронежский ориентировщик О. Вирютин, который становился неоднократным чемпионом и призёром армейских и всесоюзных соревнований.

В 1995 году на первенстве Европы среди юношей в Словакии стал серебряным призёром воронежец А. Щербаков. С тех пор по настоящее время он является членом сборной России по спортивному ориентированию бегом.

В конце перестройки (1988 год) в Воронеже усилиями А. Никитаева создаётся спортивный клуб «Азимут удачи». В 1998 году председателем клуба становится тренер А. Авдеев.

Александр Алексеевич Авдеев родился в 1957 году. Закончил Воронежский педагогический институт.

КМС по ориентированию, судья республиканской категории. В настоящее время работает тренером по спортивному ориентированию в СДЮСШОР №18.

Александр Сергеевич Никитаев родился в 1964 году. Закончил биолого-почвенный факультет ВГУ.

КМС по ориентированию.

В 1999 году инициативная группа сотрудников компании «Синтез» (А. Никитаев, А. Грибанов, А. Стекольщиков, Б. Таратута, С. Молоков) создают спортивный клуб «Синтез». Усилиями этого клуба ориентирование в Воронежской области не только сохранилось в период кризисных потрясений, но и вышло на новый виток развития. Ежегодно проводились всероссийские соревнования, постоянно подготавливались новые карты, совершенствовался тренировочный процесс. Со временем «Синтез» стал брендом не только воронежского, но и российского ориентирования.

В 2001 году в Воронежском институте физической культуры (ВГИФК) стараниями доцента А. Зязина была открыта специализация «спортивное ориентирование». В институт стали поступать сильные ориентировщики из Воронежской, Белгородской и других близлежащих

областей. В 2002 году команда ВГИФК дебютирует в чемпионате России среди студентов и сразу занимает призовое третье место. В последующие годы команда института под руководством А. Зязина трижды становится серебряным призёром (в 2003, 2004 и 2006 гг.), а в 2005 году в Тольятти – победителем Всероссийских студенческих соревнований.

На чемпионатах мира среди юниоров по спортивному ориентированию на лыжах в 2002 году (Чехия) и в 2003 году (Ленинградская область) воронежский ориентировщик Илья Грибанов в составе юношеской сборной России становится двукратным абсолютным победителем. В 2002 году он выиграл 3 золотые медали – в спринте, классике и эстафете, а в 2003-ем – 4 золота: спринт, классика, эстафета и абсолютное первенство.

В этом же году спортсмены из Воронежа А. Харченко, Е. Родионова принимают участие в Кубке Европы среди юниоров в Бельгии, заняв 1-е место в командном зачёте. Грибанов участвует в первенстве Европы среди юношей (Польша).

18 марта 2002 года, благодаря усилиям детских тренеров Н. Молотковой и С. Крамарева, а также А. Грибанова в СДЮСШОР №21 г. Воронежа открывается отделение спортивного ориентирования. Старшим тренером отделения назначается Н. Молоткова. С декабря того же года под ее руководством начинает издаваться журнал воронежских ориентировщиков «Азимут удачи».

В 2003 году М. Сычёв, И. Грибанов и Е. Родионова выступают за сборную России на Кубке Европы среди юниоров в Германии.

В 2004 году Федерация спортивного ориентирования Воронежской области была зарегистрирована как общественная организация, а её президентом становится Н. Колосков (родился в 1953 году, закончил авиационный факультет ВПИ и юридический факультет ВГУ, кандидат технических наук). Текущую работу федерации взяли на себя вице-президенты А. Грибанов и приглашённый им в 2003 году из Пермского края А. Свирь.

В 2004 году М. Свирь в составе сборной России на чемпионате мира среди студентов занимает 5 место в спринте, а М. Сычёв на Кубке Европы среди юнио-

Александр Кузьмич Зязин родился в 1952 году.

Закончил Воронежский педагогический институт.

Мастер спорта по ориентированию, спортивный судья всероссийской категории, отличник физической культуры Российской Федерации.

В настоящее время доцент кафедры теории и методики циклических видов.

ров (Великобритания) становится бронзовым призёром в лонге и серебряным – в эстафете.

8 августа 2004 года при непосредственном участии Н. Колоскова и Г. Большунова в Воронеже открывается СДЮСШОР № 18 по спортивному ориентированию, первым директором которой становится А. Свирь, а его заместителем по учебной работе – Т. Анищенко. В 2011 году директором школы назначается С. Макейчик.

В 2004 году межрегиональный СК «Синтез» начал реализовывать проект «Энциклопедия спортивного ориентирования». Исполнителем и автором проекта является патриарх советского и российского ориентирования, главный инспектор ФСО России В. Алёшин. В ходе реализации проекта с 2004 года по 2009 год было подготовлено и издано в типографии ВГУ 6 книг: «Карта в спортивном ориентировании», «Спортивная картография», «Дистанции в спортивном ориентировании бегом», «Такое разное ориентирование», «Как провести соревнования» и «Дистанции в лыжном ориентировании».

Сегодня воронежские ориентировщики в составе сборной команды страны занимают высшие ступеньки пьедестала почета самых крупных международных соревнований, а сборная команда Воронежской области показывает высокие результаты на всероссийских соревнованиях.

А. Свирь, которому в 2012 году первому за всю историю воронежского ориентирования было присвоено звание мастера спорта международного класса, активно развивает новые для Воронежа виды ориентирования – на лыжах и на велосипедах.

Можно смело сказать, что в Воронежской области, имеющей славные традиции, ориентирование продолжает развиваться как массовый вид спорта, растет мастерство ведущих спортсменов.

А.С. Чернышов

Ивановская область

Первые соревнования по туристскому ориентированию в Ивановской области были проведены в 1964 году на районном туристском слёте, где участники бегали по чёрно-белым фотокопиям-выкопировкам с топографических карт масштабом 1:25000. Позднее соревнования проводились по планам лесников без рельефа, а иногда и по аэрофотосъёмке, где присутствовали простота изображённого на карте и слабое соответствие с местностью, – поэтому имело место «лотерейность» результата (повезло – не повезло). Так что главной проблемой в ориентировании тех лет была точность карт. Первые попытки внесения уточнений в них предпринял Вадим Корнаухов – один из основателей турклуба «Абрис» при Энергоинституте. Первая спортивная карта (масштаб 1:15000) в области была нарисована в 1973 году братьями Чернышевыми Василием и Александром. После них спортивные карты стали рисовать мастера спорта СССР Владимир Черепанов, Владимир Валов, Александр Чернышов, Александр Харин.

В 1967 году при Областном совете по туризму и экскурсиям образовалась Секция ориентирования, председателем которой был избран Валентин Чугунов.

Чернышов Александр Сергеевич родился в 1953 году. Спортивным ориентированием начал заниматься в 1967 году. В 1971 году первый раз был начальником дистанции городских соревнований, тогда же был избран в бюро областной федерации по ориентированию. Принимал участие в судействе всероссийских соревнований по спортивному ориентированию, туризму, рогейну. Организатор кросс-похода «100 за 24». Инициатор проведения соревнований краеведческого городского ориентирования, «Российского Азимута» в городах Нерехте, Костроме, Волгореченске; комбинированного ориентирования (бег, вело, водное) в формате 30 часов; многоэтапного Кубка по зимнему экстремальному ориентированию в формате 3, 6, 12, 24 часа.

Главным считает проведение соревнований «Памяти друзей», реализацию программы спортивного ориентирования в школьном дворе и в детском саду. Кандидат в мастера спорта. С 1992 года – директор спортивной школы.

Первыми победителями областных соревнований, организованных секцией, были Михаил Соков, Всеволод Прокофичев, Наталия Даниличева (Хамитова), Вадим Корнаухов, Людмила Масленникова, Василий Чернышев, Людмила Худякова.

В последующие годы соревнований по спортивному ориентированию становилось всё больше. Их проводили областные советы ДСО «Буревестник», «Спартак» и «Труд», многие коллективы физкультуры включали их в программу своих туристических слетов. В 1975 году они стали одной из составляющих межвузовской Спартакиады, постепенно вошли в программы мероприятий общеобразовательных школ города Иванова.

В 1979 году произошло знаковое событие – спортивное ориентирование, как вид спорта, передали в систему комитетов по спорту. Туризм постепенно отошел на второй план, в наш вид пришли бывшие легкоатлеты и лыжники, на соревнованиях возросли скорости, борьба стала жёстче. Начался отбор в сборную команду области для участия во всесоюзных и российских соревнованиях.

В области появилась первая цветная спортивная карта (г. Плёс). Именно на ней проводились первенства ЦС ДСО «Труд», в 1990 году чемпионат России на длинных дистанциях, а в 1991 году Универсиада России.

Росло мастерство ивановских спортсменов. В 1980 году появился первый мастер спорта СССР Владимир Черепанов, затем мастерами стали Евгения Белова, Владимир Валов, Владимир Заклепкин, Валерий Бусурин, Александр Чернышев, Татьяна Оловянникова, Ирина Рыбакова, Наталья Орлова, Валерий Ястребов, Нина Трунникова, Владимир Горин и др.

Стабильный календарь соревнований, возможность принимать участие в крупнейших соревнованиях на выездах, наличие конкуренции среди спортсменов, проведение регулярных тренировок создали условия для успешного выступления наших спортсменов на крупнейших соревнованиях как внутри страны, так и за рубежом. Татьяна Оловянникова, Ирина Рыбакова, Наталья Орлова становились победителями всесоюзных соревнований, двадцать семь фамилий ивановских спортсменов встречаются среди победителей всероссийских соревнований.

Необходимо особо отметить победителей и призеров международных соревнований: мастер спорта Павел Уткин – 2 бронзовые медали первенства мира среди юниоров по лыжному ориентированию; мастер спорта международного класса Валентина Балаева (Лебедева) – 3-кратная победительница первенства мира среди юниоров на лыжах, 1 серебряная медаль; кандидат в мастера спорта Вячеслав Рыженков – золото в эстафете первенства Европы среди юношей на лыжах; мастер спорта Наталья Козлова – серебряный и бронзовый призёр первенства Европы среди девушек в ориентировании бегом; мастер спорта международного класса Татьяна Яксанова – 1 место на чемпионате мира среди военнослужащих 1997 года, 1 место на Всемирных играх среди военнослужащих 1999 года.

Всего в Ивановской области за пятьдесят лет развития ориентирования (а по сути, за последние тридцать лет) подготовлены: один заслуженный мастер спорта (А. Груздев), два мастера спорта международного класса (Т. Яксанова, В. Балаева (Лебедева), двадцать два мастера спорта.

Среди ивановцев два судьи всесоюзной категории (Людмила Худякова, Галина Воронцова), шесть судей всероссийской категории (Станислав Климовский, Людмила Митенёва, Галина Павлова, Сергей Ксенофонтов, Ирина Заклепкина, Юрий Шаповалов).

Званий «Заслуженный тренер России»

Андрей Викторович Груздев родился в 1977 году. Закончил Шуйский государственный педагогический университет. Ориентированием начал заниматься у тренера Станислава Бусурина в 3-м классе. В 1998 году выполнил норматив мастера спорта, в 2000 году стал мастером спорта международного класса, в июне 2002 года ему было присвоено звание заслуженного мастера спорта России.

В сборной команде России с 1998 года. Неоднократный чемпион, призёр чемпионатов и Кубков России по спортивному ориентированию на лыжах.

Многократный призер чемпионатов Европы, семикратный чемпион мира.

По количеству завоёванных на чемпионатах мира золотых медалей занимает 3 место в мире.

В 2005 году стал «Почётным гражданином города Кинешмы».

и «Почетный член Федерации спортивного ориентирования России» удостоен Станислав Бусурин.

За период с 1990 по 2011 год Ивановская область тридцать раз проводила крупнейшие всероссийские как летние, так и зимние соревнования, первенства России среди учащихся, юношей и девушек, чемпионаты и первенства федеральных округов, соревнования Универсиады,

Станислав Бусурин

чемпионаты России по разным дисциплинам. Центрами проведения этих соревнований были г. Плёс, с. Долматовское, оздоровительный центр «Березовая роща».

Успешный опыт проведения крупнейших российских соревнований, имеющийся картографический материал, наличие кадров и других благоприятных условий способствовали тому, чтобы Ивановской области в 2006 году было доверено проведение зимних чемпионата Европы, первенства мира, первенства Европы по спортивному ориентированию на лыжах.

За прошедшие десятилетия в области проделана огромная работа, причем основную ее тяжесть несли и несут энтузиасты-общественники, во главе которых стоит президиум Федерации спортивного ориентирования Ивановской области. С момента образования до наших дней Федерацию возглавляли: в 1979–1993 гг. – Людмила Худякова; в 1993–1995 гг. – Александр Чернышев; с 1995 по 2002 годы – Алексей Тюленев; в 2002–2003 гг. – Николай Бровцын; с 2003 года по настоящее время – Людмила Худякова.

Людмила Анатольевна Худякова несколько раз избиралась членом Президиума, была председателем ревизионной

Людмила Худякова

комиссии, является почетным членом Федерации спортивного ориентирования России.

Огромную роль в развитии ориентирования в Ивановской области сыграло открытие в 1986 году ДЮСШ по спортивному ориентированию при Ивановском областном совете ФСО профсоюзов «Россия», где директором стала Худякова. Вместе с ней в спортшколу пришли работать Станислав Климовский (завучем) и тренеры – Александр Чернышев, Юрий Шаповалов, Валерий Маслов, Станислав Бусурин, Владимир Валов, Валерий Ястребов. В 1988 году ДЮСШ №3 получила статус специализированной детско-юношеской школы олимпийского резерва по спортивному ориентированию, при которой были открыты специализированные классы при общеобразовательных школах с условиями для перспективного занятия спортивным ориентированием. Началась планомерная подготовка спортсменов высокого класса, появились первые кандидаты и мастера спорта СССР.

В сложные 1990-е годы школа выжила благодаря стараниям всего коллектива, поискам спонсоров. Большое значение для ее дальнейшего развития сыграл тот факт, что в 2000 году при финансовой поддержке Виктора Елизарова чемпионом мира стал ее воспитанник Андрей Груздев.

В 2004 году, когда ДЮСШ №3, как и все спортивные школы, перешла в введение Комитета Ивановской области по спорту, здесь появились средства для приобретения инвентаря, семь ставок для спортсменов-инструкторов, деньги для участия во всероссийских чемпионатах и первенствах.

С 2000 года в регионе регулярно стали проводиться всероссийские соревнования по спортивному ориентированию на лыжах и бегом, появились новые спортивные цветные карты во всех парках и близлежащих лесных массивах городов Иваново, Вичуги, Кинешмы, Шуи и Плёса.

С 2009 года спортивной школе передали в оперативное управление загородный спортивно-оздоровительный лагерь «Мера», расположенный в селе Долматовское Заволжского района, где с 2003 года стали регулярно проводиться всероссийский учебно-тренировочный лагерь и первенства России среди учащихся. При поддержке Федерации спортивного ориентирования России, администрации области, в 2011 году создан проект по реконструкции лагеря и преобразования его в Региональный центр подготовки олимпийских видов спорта. Сегодня уже подготовлена сметная документация, которая прошла экспертизу и получила положительное заключение. Данный объект планируется как базовый для подготовки спортсменов-ориентировщиков всей России. В данном районе нарисовано более 20 кв. километров современных спортивных карт, проведено большое количество соревнований всероссийского уровня.

Так что у ориентировщиков Ивановской области большие планы, которые опираются на славные традиции, имеющиеся возможности и замечательные кадры энтузиастов нашего вида спорта.

В.П. Зайцев

Калининградская область

В 1963 году был создан Калининградский областной совет по туризму и экскурсиям, при нем – отдел самодеятельного туризма, начавший активно проводить туристские слеты. Им-то и обязано своим рождением калининградское ориентирование, так как первые соревнования ориентировщиков состоялись в рамках этих слетов. Как правило, это была азимутальная дистанция. Участники соревнований проходили маршрут в составе команды в 4–6 человек. Капитан команды на старте получал карточку, в которой указывалось количество контрольных пунктов, азимут и расстояние от КП до КП. Ни о каких легендах (описания местонахождения контрольного пункта) речи не шло, контрольные пункты часто находились в «молоке», поэтому и ошибок было много. Тем более что и расстояние начальник дистанции мерил шагами, а в карточке указывал в метрах. Были ошибки и при прокладке азимутальных ходов. Поэтому команды, стартующие в конце протокола, имели большое преимущество перед теми, кто стартовал в начале.

Туристские слеты проходили регулярно весной и осенью. Была выстроена стройная система их проведения: вначале проводился турслет в коллективе, в районе, а третьим этапом – в области. Наиболее сильными туристскими клубами были в то время сообщества туристов производственных коллективов Калининградского вагоностроительного завода, заводов «Торгмаш» и «Кварц», СЭКБ промрыболовства и Калининградского технического института (КТИ).

Зайцев Василий Петрович родился в 1954 году. Ориентированием занимается с 1969 года. Один из организаторов спортивного ориентирования в Калининградской области. Работал в системе образования руководителем кружка, методистом, директором СДЮШОР. Организатор и судья соревнований различного масштаба, с 1984 года – судья республиканской категории. Почетный член Федерации спортивного ориентирования России.

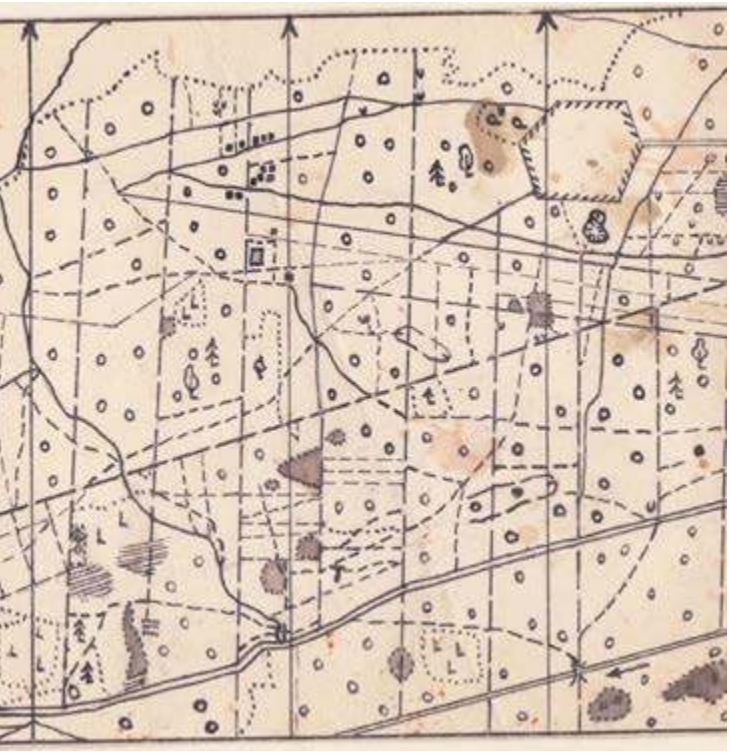

Карта 1973 года (14 км Балтийского шоссе)

В начале 1970-х годов на предприятия Калининградской области прибыло молодое пополнение инженеров из различных городов СССР, среди которых были и спортсмены-ориентировщики М. Беккер из Ульяновска, А. Войлошников из Ленинграда, Г. Лубенский из Ухты, В. Бубнова из Владимира, горьковчанка Т. Бурдина. Все они оказали значительное влияние на развитие ориентирования в области. Ими были составлены и первые карты, которые представляли собой скопированные на синьке фрагменты топографических карт. Рисовались они преимущественно в местах проведения туристских слетов. Наиболее популярными в тот период у туристов области были районы городов Ладушкина и Светлогорска. Позже появились и карты других районов.

Вскоре помимо туристских слетов стали проводиться и отдельные соревнования по ориентированию, к которым стали привлекать и юных спортсменов. В ряде школ и домах пионеров города Калининграда и области были открыты кружки и секции ориентирования. Наибольшую известность получила средняя школа №9 города Калининграда. Члены туристской секции «Непоседы», которой руководила преподаватель английского языка А. Якунина, не только ходили в походы, но и активно участвовали в соревнованиях по ориентированию. За более чем десятилетний период в этой школе были подготовлены десятки спортсменов-разрядников, среди них около 50-ти перворазрядников и 7 кандидатов в мастера спорта. Учащиеся школы стали бессменными лидерами среди школьников в области. В 1974 году Алла Якунина, Галина Барышникова, Владимир Дятлов, Елена Радчук, Сергей Викулов, вошедшие в состав сборной команды области, наряду с взрослыми ориентировщиками Галиной Галкиной, Виктором Работягиным, Галиной Карепановой, Владимиром Островянским, Владимиром Глушаниным, впервые приняли участие во Всероссийских зональных соревнованиях. А в 1977 году ученица школы Вида Гиджюнайте заняла третье место на Всероссийских зональных летних соревнованиях среди школьников, которые проходили в Ижевске. На всех соревнованиях, проводимых в области, спортсмены этой школы бегали наравне с взрослыми и зачастую занимали призовые места.

В 1978 году в Дом пионеров Октябрьского района Калининграда пришел вы-

пускник Симферопольского Госуниверситета Василий Зайцев, кандидат в мастера спорта. Возглавив кружок по спортивному ориентированию, он в скором времени вывел его в лидеры по области, стал инициатором и организатором многих интересных состязаний. Кстати, в 1984 году он первым в Калининградской области стал судьей республиканской категории по ориентированию. Уже через год после начала его работы была проведена матчевая встреча между домами пионеров Октябрьского района Калининграда, города Светлый (Калининградская область) и ДЮСШ города Клайпеды (Литовская ССР). Эта встреча, проводившаяся в весенние каникулы, положила начало новому этапу в развитии ориентирования среди школьников области.

Летом того же 1978 года сборная команда СПТУ области удачно выступила в зональных соревнованиях в Псковщине. А уже через год Калининградская область сама принимала у себя участников первенства Северо-Западной зоны среди ВДСО «Трудовые резервы». И вновь юные калининградские ориентировщики были на высоте. В личном зачете и эстафетах среди юношей и девушек они заняли первые места.

1979 год стал годом рождения Федерации спортивного ориентирования Калининградской области. На ее учредительном собрании были избраны 20 человек в федерацию, 7 человек из них вошли в президиум федерации. Первым председателем единогласно был избран Марк Беккер, инженер-конструктор КБМ завода «Кварц».

В 1981 году впервые состоялось первенство области среди школьников. Проводилось оно по двум возрастным группам МЖ-13 и МЖ-15. С тех пор проводится оно регулярно, привлекая большое количество участников.

Летом этого же года в области прошло первенство Прибалтийского военного округа. К этим соревнованиям были подготовлены первые три цветные карты, авторами которых были калининградские ориентировщики. Это первенство, собравшее сильнейших ориентировщиков среди военнослужащих республик Прибалтики, прошло на очень высоком уровне. Потом еще дважды Калининграду поручалось его проведение.

Весной 1984 года стартовал ставший традиционным турнир памяти Героя Советского Союза Александра Космодемьянского. Первые три года начинался он непременно в районе 14 километра Балтийского шоссе, на месте гибели героя. Популярность этих соревнований росла из года в год. Если в первый год в них участвовали около 70 спортсменов, то на следующий – уже более 150. Приезжали юные спортсмены из Смоленска, Ленинграда, Ленинградской области, Петрозаводска, Ярославля, Горького, Пскова, Клайпеды, Каунаса, Шауляя, Плунге, Минска, Гродно, Могилева, а также Украины, Польши, Германии. Рекордное количество участников (526 человек) собралось на них в марте 2000 года. Кроме хорошей организации соревнований, немаловажное значение имело и то, что проходили они во время весенних каникул, когда на многих территориях в России еще лежит снег, а мягкая и малоснежная калининградская зима позволяла проводить соревнования бегом.

Все чаще и чаще юные калининградские ориентировщики стали появляться на лесных стадионах в Прибалтике и России. Стало не хватать внутренних соревнований. И с марта 1986 года в области решили проводить массовую многодневку для юных ориентировщиков «Магнитная стрелка». Соревнования эти завоевали популярность не только среди школьников, но и у взрослых спортсменов.

Наивысших результатов калининград-

ские юниоры добились в конце 1980-х и начале 1990-х годов. В июне 1989 года в области впервые прошли Всероссийские соревнования школьников группы «Б». Заняв на них первое командное место, калининградцы вышли в группу «А» (высшую лигу детского ориентирования). А в августе Калининград принимал финалистов среди сильнейших спортсменов России. В 1990 году в финале Всероссийской спартакиады школьников, на которой только юные ориентировщики защищали честь Калининградской области, Надежда Сорокина стала победительницей в первый день соревнований. К сожалению, последующая ошибка не позволила Надежде подняться на пьедестал почета и попасть в состав сборной команды России. В этом же году сборная команда успешно выступила в Петрозаводске на Всероссийском первенстве ВДСО «Трудовые резервы». По его результатам сразу три спортсмена были включены в состав сборной команды России для последующего выступления на Всесоюзных соревнованиях «Трудовые резервы» в Ужгороде. В апреле 1991 года прошли первые соревнования «Янтарный берег», собравшие рекордное количество участников. Более 650 спортсменов, представлявших Белоруссию, Литву и Россию, собрались в Светлогорске. Старты проводились по 16 возрастным группам. Карты к ним готовили белорусские картографы Ф. Полекшанов и П. Пунько.

В 2000 году калининградская земля принимала чемпионат Европы среди юношей и девушек в возрастных группах МЖ-16 и МЖ-18. Пока это единственные соревнования подобного ранга, проведенные в Калининградском регионе.

Осенью 2002 года на очередной отчетной конференции Федерации спортивного ориентирования Калининградской области на пост президента был избран мастер спорта СССР по спортивному ориентированию Альберт Асылов, который успешно возглавляет ее и сегодня.

Осенью 2003 года в Светлогорске собрались участники финальных соревнований сильнейших ориентировщиков России. Этот год вообще стал знаковым в развитии ориентирования в области. В небольшом городке Светлом при местной ДЮСШОР открылось отделение спортивного ориентирования. Среди первого набора был Дмитрий Наконечный – восходящая звезда калининградского ориентирования. Уже через год на Всероссийских соревнованиях в Воронеже Дмитрий занял в группе М-13 почетное третье место.

2005 год принес еще одну достойную победу юным калининградским ориентировщикам. В мае в польском городе Гданьске на 13 международных играх стран Балтийского моря, в которых участвовало 7 стран, именно благодаря их победе большой командный Кубок достался команде Калининграда.

В 2007 году Дмитрий Наконечный, завоевав на первенстве Европы среди юношей 2-е место на классической дистанции, прочно занял место в сборной команде России.

Осенью 2009 года в уникальном месте, в районе Балтийской косы, состязались сильнейшие ориентировщики России.

2011 год вошел в историю калининградского ориентирования как очередной успех Дмитрия Наконечного. На чемпионате мира он первым из российских спортсменов становится чемпионом в дисциплине «средняя дистанция». Интересно то, что на этой дистанции три спортсмена показали одинаковое время и все стали чемпионами мира.

В 2012 году Дмитрий принимал участие в чемпионате мира уже в составе национальной сборной. Участвуя в дисциплине «спринт» он пробился в финал, где показал высокий результат.

В.Л. Кундельский, Г.Е. Либо

Калужская область

Кундельский Валентин Леонтьевич родился в 1943 году. Занимается ориентирование с середины 1960-х годов. Работал преподавателем в системе образования, в ВУЗах, в системе физкультуры и спорта. С 1971 года возглавлял областную секцию ориентирования, позже неоднократно избирался председателем Федерации спортивного ориентирования Калужской области. Кандидат в мастера спорта, судья республиканской категории.

Либо Григорий Евельевич родился в 1943 году. Занимается ориентированием с 1968 года. Организатор и судья соревнований различного уровня, на его счету семинары по подготовке судей, корректировка спортивных карт, постановка и инспектирование дистанций соревнований, тренерская работа. КМС и судья республиканской категории, много лет в руководстве секции, а затем Федерации спортивного ориентирования Калужской области.

Первые внутриобластные соревнования по ориентированию на территории Калужской области были проведены в 1963 году в районе дер. Мстихино (сейчас – пригород г. Калуги). Провели их сотрудники Калужского машиностроительного завода альпинист Стрелков Анатолий (бухгалтер) и турист Жизневский Василий (электрик). С тех пор в течение нескольких лет соревнования проводились практически ежегодно, включались в программу туристских слетов. Программа соревнований зачастую носила экзотический характер, например, нужно было азимутом пройти расстояние в несколько километров и выйти на точечный объект, или ночью на карте отыскать несколько контрольных пунктов (КП). Энтузиастами развития ориентирования признано считать спортсменов – туристов. Асами лесных троп в начале 1960-х были Юрий Александров, Евгений Ворожейкин, Петр Душин, Дмитрий Кудрявцев. Они мастерски «расправлялись» с любыми дистанциями, будь это заданное направление или маркированная трасса. Соревнования в то время проводились по картам масштаба 1:100000 издания 1930–1940-х годов, и только богатый опыт походов и интуиция помогали им успешно преодолевать трассу. Соревнования длились 3–4 часа и были непростым испытанием для спортсменов. Контрольные пункты устанавливались «на глазок», без точных привязок, и надо было приложить немало усилий, чтобы их отыскать. Однажды контролер такого пункта, установленного в густом подлеске, вынужден был демаскировать себя пением. В другой раз контролер вместе с призмой самопроизвольно переместился с назначенной точки у ручья, где его заели комары, на солнечную полянку, где его случайно обнаружили спящим спортсмены после долгих поисков КП.

Большую роль в развитии ориентирования играли региональные советы по туризму и экскурсиям (ОСТЭ), созданные в системе профсоюзов для развития туризма и экскурсионного дела. Им же была поручена и работа по развитию ориентирования, которое в то время еще не отделилось от самодеятельного (ныне - спортивного) туризма. В рамках областной секции самодеятельного туризма существовала комиссия по слетам и соревнованиям, которой и поручалось проведение разных мероприятий по ориентированию на местности.

Огромную работу проводила в то время Центральная секция ориентирования, которой руководил Кудрявцев Владимир Николаевич. В ее составе были легенды ориентирования Советского Союза: Борис Огородников, Виктор Алешин, Станислав Елаховский. Ответственным секретарем Центральной секции длительное время работал Евгений Иванов, затем Юрий Константинов. Именно силами актива Центральной секции проводились многочисленные всесоюзные семинары судей, начальников дистанций, руководителей секций, на которые через областные советы по туризму и экскурсиям вызывались (или направлялись) самые активные энтузиасты ориентирования из регионов.

Зимой 1968 года на территории области (в Малоярославецком районе и в окрестностях г. Калуги) были проведены первые Всесоюзные соревнования по оиентированию на маркированной трассе. Активного участия в проведении данных соревнований ориентировщики области практически не принимали из-за отсутствия необходимого опыта, хотя одним из начальников дистанций был будущий судья всесоюзной категории Виктор Матвеев (г. Обнинск), а еще одним – Валерий Лагутин (г. Калуга).

Летом 1969 года на территории области (в районе железнодорожной станции Теребень) прошли четвертые Всесоюзные соревнования по ориентированию (по

нынешним представлениям – чемпионат СССР), проведение которых было поручено Брянскому ОСТЭ, т.к. Брянск от места проведения соревнований находится на расстоянии около 50 км и соединяется прямой железнодорожной веткой. Соревнования эти стали примечательными для советского ориентирования – с них началась эпоха корректированных спортивных карт. В корректировке теребенской карты совместно с москвичами принимал участие один калужанин – Валерий Лагутин, впоследствии – судья республиканской категории.

Первым председателем Калужской областной секции ориентирования был недавний выпускник Ленинградской лесотехнической академии, перворазрядник СО Прохоров Геннадий. Приехав в 1966 году в Калугу и устроившись работать в НИИ тары и упаковки, он начал тренировать группу сотрудников НИИ телемеханических устройств. Команда НИИ длительное время была непобедимой на чемпионатах города. Кроме того, он начал снимать откорректированные спортивные карты. Тем не менее, ориентирование продолжало оставаться в городе, и в области некой романтической экзотикой. А отношения Прохорова Г. с Калужским областным советом по туризму и экскурсиям (далее – КОСТЭ) из-за его высокой принципиальности в деле развития ориентирования начали портиться. Такая ситуация сохранялась до зимы 1971 года, когда разработанный им план мероприятий на год, не был принят КОСТЭ. По срочно разработанной программе Прохоров Г. был переизбран. На его место стал сотрудник НИИ материалов электронной техники, действующий турист-пешеходник Кундельский Валентин (инженер электронной техники), прибывший в Калугу по распределению в 1968 году после окончания Львовского политехнического института.

Кундельский В. начал свою работу с увеличения количества стартов и повышения массовости соревнований, что не всегда поддерживалось общественностью. В это время вошло в моду проведение туристских слетов ведущих предприятий г. Калуги, которые в заметной мере превращались в «оголтелую пьянку на свежем воздухе». Внедрение ориентирования в программу слетов за пару лет практически полностью искоренило употребление спиртных напитков, повысило привлекательность туристских слетов для культурной публики и тем самым способствовало пропаганде соревнований по ориентированию. Следует заметить, что в те времена не существовало откорректированных спортивных карт, не было опыта проведения соревнований, совершенно отсутствовал мало-мальски опытный судейский персонал. Вспоминается курьезный случай тех времен. Дистанционники на одном из слетов не поставили вовремя дистанцию. Из города уже начали прибывать гости для того, чтобы пробежаться по дистанции. Начальник дистанции схватил призмы контрольных пунктов и, дав команду судейской бригаде: «Через полчаса – выпускать!», – убежал.

Первый стартовавший участник нагнал начальника дистанции по пути на свой КП, отметился у него, и пробежал успешно всю дистанцию. Начдист, сообразив, что участники уже бегут, поставил этот КП куда-то так, что больше никто его не нашел. Соревнования закончились с одним участником в протоколе.

Необходимо отметить, что огромную работу по подготовке судейского (секретарского) персонала для соревнований провела Четверикова Галина, впоследствии судья республиканской категории. Незаменимым сотрудником в областной секции ориентирования являлся переехавший в 1970 году в Калугу из Кемерово вместе с семьей выпускник Томского

Серов Александр Викторович родился в 1952 году в городе Людиново. С 1981 года работает преподавателем высшей категории в Людиновском индустриальном техникуме.

Спортивным ориентированием начал заниматься в 1971 году. Успешно выступал за сборную команду области во многих соревнованиях, в 1977 году первым в Калужской области выполнил звание Мастер спорта СССР. Тренерской работой занимается с 1973 года, подготовил большое количество спортсменов КМС, первого и массовых разрядов.

Активный организатор и судья многих областных и всероссийских соревнований. Судейская специализация – служба дистанции. Первую спортивную карту подготовил в 1973 году, много работал самостоятельно. Принимал участие в подготовке карт во многих регионах страны, всего отснято карт площадью свыше 300 квадратных километров.

Имеет звание «судья республиканской категории» по спортивному ориентированию.

политехнического института Либо Григорий.

Параллельно шло распространение ориентирования по области. В 1972 году на машиностроительный завод в г. Людиново прибыл на производственную практику студент из г.Полтавы Ивахненко Николай, который у себя активно занимался ориентированием. За несколько месяцев он сумел произвести перелом в настроениях людиновцев, и, самое главное, вычислить потенциального лидера местных ориентировщиков, заводского художника Александра Серова, который после отъезда Ивахненко Н. самостоятельно освоил мастерство спортивной картографии, судейскую и тренерскую работу и стал впоследствии известной величиной в масштабе России.

Ориентирование в г. Обнинске Калужской области развивалось практически одновременно с его развитием в г. Москве, чему способствовали тесные научные связи наукограда со столицей. Здесь сформировалась группа энтузиастов, которые в союзе с московскими ведущими ориентировщиками быстро освоили спортивную картографию и стали заметными специалистами в СССР. Среди них, в первую очередь, необходимо отметить бывшего связиста полярной авиации, научного сотрудника Физико-Энергетического института Матвеева Виктора (впоследствии судья Всесоюзной категории), ставшего бессменным председателем Обнинской городской федерации.

Обнинская бригада рисовщиков занимается подготовкой спортивных карт с 1967 года. Первые карты изготавливались фотоспособом, и только с 1990 года началось издание цветных карт. На сегодняшний день практически на все окрестности Обнинска имеются спортивные карты. Подготовкой карт занимались: Рябочкин Рудольф, Матвеев Виктор, Михаил и Вячеслав Разумные. Кроме того, Матвеев

Матвеев Виктор Павлович занимался ориентированием с 1967 года. Судья всесоюзной категории. Подготовил к изданию более 40 спортивных карт, участвовал в судействе всесоюзных и международных соревнований. Тринадцатикратный чемпион России среди ветеранов. Призер Чемпионата мира среди ветеранов 1999 года.

участвовал в подготовке спортивных карт в окрестностях таких городов, как Калуга, Смоленск, Брянск, Псков, Рязань и Выборг. Всего нарисовано около 200 кв. км местности и подготовлено более 50 спортивных карт.

В 1973 году на базе обнинской секции ориентирования было проведено первенство ЦС ДСО «Труд-2» («ФиС»).

Проводившиеся поздней осенью с 1969 года матчевые встречи ориентировщиков городов Калуга и Обнинск с 1972 года стали называться матчи городов Калуга – Обнинск – Людиново.

Осенью 1972 года на карте пионерского лагеря «Орленок» устраивается первое первенство г. Калуги среди школьников. Среди девушек побеждает с большим отрывом новичок, дочь лесников, Рита Андрис (впоследствии выполнившая норматив Мастера спорта СССР).

В феврале 1974 года в Калуге впервые проводятся практически силами областной секции ориентирования крупные межрегиональные соревнования – первенство Южной зоны РСФСР, в которых принимает участие 15 областей России. Во главе с главным судьей Томсоном Б. (г. Москва) и главным секретарем Бавли Ю. (г. Горький) калужские судьи успешно провели данные соревнования. Многому научились и калужские дистанционники под руководством опытных московских инспекторов – Бушинского А., Крутицкого В., Колесникова В. и Китаенко В.

В июле 1975 года нашей области снова «везет» на крупные соревнования. По решению ЦСТЭ мы проводим весьма оригинальные соревнования – 5-я матчевая встреча городов СССР по мотоориентированию. Громадная двадцатикилометровая летняя маркированная трасса, по которой на всем протяжении можно было проехать на автомашине, потребовала от службы дистанции невероятного напряжения физических сил и огромных затрат времени. Ситуация осложнялась жаркой, засушливой погодой. Прямо накануне соревнований было принято решение облисполкома о полном запрете любых мероприятий в лесной зоне в связи с высокой пожарной опасностью. Ночью перед соревнованиями прошел слабый дождь. Главный судья соревнований, москвич А.Остапец-Свешников в 6 часов утра звонит дежурному по облисполкому и просит разрешить проведение соревнований, поскольку в районе «все залило». После некоторой паузы... разрешение получено. В 10-00, как положено, даем старт и здесь погода, действительно, начинает заливать. Непрерывный дождь длится весь день, но соревнования прошли успешно.

Примерно с 1973 года начинаются за-

нятия со школьниками. В г. Людиново высоких результатов добивается Александр Серов. Его воспитанница Люба Кашкинова начинает побеждать на областных соревнованиях (впоследствии – Мастер спорта СССР). В средней школе №20 г. Калуги со школьниками занимается молодой ориентировщик Николай Николаев, его мальчики также показывают высокие результаты. На базе областной детской экскурсионно-туристской станции (облДЭТС) начинает вести кружки Кундельский В. Команда, составленная из его воспитанников, на Всероссийских соревнованиях школьников в г. Омске 24–30 марта 1975 года занимает призовое место. Федерацию спортивного ориентирования Калужской области сейчас с 2010 г. возглавляют супруги Заварницыны Николай и Любовь, бывшие воспитанники кружков Кундельского В. тех времен.

К концу 1975 года Калужская область выходит на следующие показатели :

а) количество стартов в год – по 1970 г. включительно – 2–4, в 1973 г. – 18, в 1975 г. – запланировано 25, осуществлено реально более 60;

б) количество числящихся разрядников: в 1970 году – 4 перворазрядника, 30 чел. массовых разрядов; в 1975 году – 18 КМС, 60 перворазрядников, около 280 чел. массовых разрядов;

в) количество судей: в 1970 году – 2 судьи первой категории, 10 судей по спорту; в 1975 году – 3 судьи республиканской категории, 12 – первой категории, около 100 судей по спорту;

г) количество спортивных карт: в 1970 году – 6–7, в 1975 году – около 40.

В 1975 году на территории области проводится несколько крупных, мастерского класса, соревнований. На майские праздники в районе Теребени проводится первенство ЦС СДСО «Буревестник», которое афишировалось как всесоюзные студенческие соревнования. С помощью обнинских ориентировщиков на территории области проведено первенство Московского военного округа.

В 1975 году проводятся первые в области соревнования по марафонскому (на удлиненных примерно вдвое дистанциях) ориентированию. Количество спортсменов, претендующих на попадание в сборную команду области, увеличивается многократно. Приходится на общественных началах устраивать четыре тура отборочных соревнований.

В 1975 году заканчивается съемка весьма интересного района в окрестностях села Корекозево бригадой калужских спортивных картографов под руководством Матвеева В. (г. Обнинск). Появляются спортивные карты на интересные районы в окрестностях города Людиново.

Таким образом, за пятилетие в области была создана базовая основа необхо-

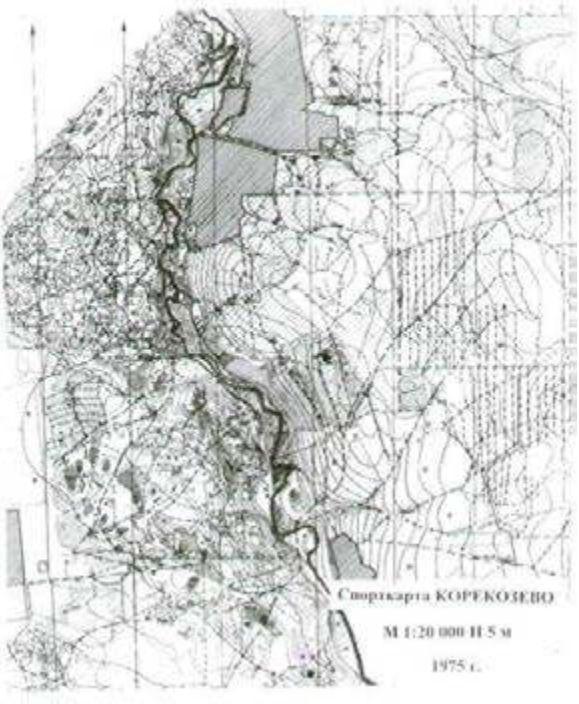

димой инфраструктуры спортивного ориентирования.

На зиму 1976 года было запланировано проведение первенства Южной зоны РСФСР в Калужской области, которое предполагалось провести на свежеизготовленной карте в районе с. Корекозево. Подготовка шла полным ходом, но в последний момент выяснилось, что на соревнования не может прибыть главный судья И.Селезнев (г. Ростов-на-Дону). Имея уже определенный опыт в проведении ответственных соревнований, предлагаем на должность главного судьи нашего воспитанника, калужанина, еще даже не судью республиканской категории Валерия Лагутина. Главным секретарем еще раньше была утверждена также калужанка, судья республиканской категории Галина Четверикова. Соревнования прошли весьма успешно, без всяких накладок, что свидетельствовало о выходе наших судей на достаточно высокий уровень мастерства.

Летом 1976 года принимаем участие в проведении еще двух ответственных соревнований. В г.Людиново успешно проводится «Матч партизанских областей РСФСР и БССР», где команда нашей области заняла призовое 3-е место. А в начале сентября в г. Смоленске проводится вторая матчевая встреча команд Калужской, Брянской и Смоленской областей, которую выигрывает команда нашей области.

По ходившему в то время среди спортсменов мнению, для выполнения норматива Мастера спорта СССР необходимо набирать в год около 60-70 стартов, если ты не работаешь с тренером. Тренеров достойной квалификации у нас не было, а необходимое количество стартов для заинтересованной публики уже набиралось. Можно было уже ждать выполнения нормативов мастера. И наши ожидания оправдались.

В 1977 году выполняют норматив Мастера спорта СССР по спортивному ориентированию Александр Серов (г. Людиново) и Татьяна Казакова (г. Калуга). Своеобразной была подготовка Серова А. Поскольку все спортивные карты в окрестностях г. Людиново были нарисованы им, ему приходилось на них тренироваться на таких скоростях, чтобы не узнавать знакомые ориентиры.

Годом позже к списку мастеров спорта прибавился бывший бегун-марафонец, калужанин Горбунов Валерий. А в начале 1980-х годов в Москве выполняют норматив Мастеров спорта две наши воспитанницы, студентки Люба Кашкинова (МГТУ им. Баумана) и Рита Андрис (МИИГАиК).

К началу 1980-х годов в области подготовлено 5 мастеров спорта СССР, 1 судья всесоюзной категории и 6 судей республиканской категории. Если, в целом, по стране к этому времени 1 мастер спорта по ориентированию приходился на 400 с лишним тысяч населения страны, в нашей области на него приходилось 200 000 населения области. Вместе с тем в развитии ориентирования в области почувствовался некий застой. Связано это было со многими факторами. Например, основной актив федерации состоял из научных и инженерно-технических работников ведущих заводов и НИИ области, которые выходили уже на уровень 40 лет и старше, что требовало от них большей отдачи по месту основной работы и, соответственно, какого-то отвлечения от занятий видом спорта. Выражаясь словами известного этнолога Л.Гумилева, можно сказать, что этап «пассионарного развития» прошел и необходимо переходить к другим этапам. По-другому, можно сказать, что закончился, по крайней мере, в нашей области этап романтического развития спортивного ориентирования.

Летом 1981 года Калужский облспорт-

комитет обязывают провести первенство Центральной зоны РСФСР. Федерация принимает активное участие в организации соревнований. Но во время соревнований происходит «накладка» - инспектор из-за загрузки на работе не успевает проверить всю мужскую дистанцию заданного направления и один КП оказывается неправильно установленным, что приводит к аннулированию результатов на этой дистанции. Указанный срыв оказал сильное деморализующее влияние на всю работу федерации.

В 1982 году Кундельский В. передает бразды правления федерацией своему воспитаннику Николаю Заварницыну, в то время студенту Калужского филиала МГТУ им. Баумана. Николай, в конце концов, внедряет в г. Калуге еженедельные учебно-тренировочные старты под названием «Зеленые среды», о которых давно уже шла речь в федерации, осваивает и применяет на практике компьютерную систему стартов.

В конце 1980-х годов в Калугу прибывает известный тренер с Украины Воль Сергей – весьма жесткий и бескомпромисный человек, который своими действиями вносит разлад в деятельность Федерации. Ради справедливости необходимо отметить, что Воль С.В. организовал тренировочную секцию в одном из микрорайонов города, переиздал в цветном исполнении несколько спортивных карт, но с организаторами в области контактировать он принципиально не хотел. Неопытный в политических дрязгах председатель Федерации Заварницын Н. не может ему противостоять.

В конце 1994 года состоявшееся отчет-

Команды ветеранов в Велегоже Тульской области

но-выборное собрание областной Федерации избирает своим председателем снова Кундельского В.Л.

Зимой 1997 года Федерация организовывает и проводит великолепный «Бал в честь 100-летия спортивного ориентирования».

В последующие годы спортивное ориентирование области развивается в вялотекущем режиме: освоено электронное изготовление спортивных карт, в т.ч. подготовлена высококачественная карта на местность с дюнным рельефом в районе г. Козельска, четверо калужан стали Мастерами спорта России по спортивному ориентированию (Либо Марина, Либо Наталья – 1998 г., Разумная Светлана – 2010 г., Хромушкин Евгений – 2012 г.).

В Обнинске Михаил Разумный регулярно проводит тренировочные соревнования на картах «Кончаловки», «Карповки», в городских парках, в районе лыжных трасс и пр., где спортсмены могут повышать свое мастерство и поддерживать физическую форму. Благодаря инициативе Разумного Вячеслава появился необычный вид соревнований («Осень в Обнинске»), где шансы участников уравниваются благодаря применению гандикапа, в зависимости от возраста спортсменов. Соревнования, начиная с 1996 года, стали традиционными.

Организуются выезды на официальные соревнования в Калугу, Москву, Тулу, Брянск, Смоленск и другие города России. Ветераны участвуют в зимнем и летнем первенстве России среди лиц среднего и старшего возраста.

История калужского ориентирования продолжается...

В статье использованы материалы, написанные В.Матвеевым.

А.И. Шмаков

Кировская область

Шмаков Андрей Иванович родился в 1963 году. Окончил Кировский политехнический институт. Инженер-конструктор 1 категории. В ориентировании с 1976 года, призер чемпионата РСФСР. Организатор и судья соревнований различного масштаба, спортивный судья первой категории. С 2005 года по настоящее время председатель Федерации спортивного ориентирования Кировской области.

Ориентирование в Кировской области зародилось в туризме в конце 1950-х – начале 1960-х годов, когда элементы этого вида спорта стали включаться в программы соревнований туристских слетов. Первыми организаторами и популяризаторами соревнований по туристскому ориентированию на местности были участник Великой Отечественной войны, ныне почетный житель города Кирова Герман Якшин, руководитель секции ориентирования при городском туристском клубе, мастер спорта, судья 1 категории Леонид Куклин, перворазрядник Иван Ложкин.

Становление спортивного ориентирования происходило под эгидой советов по туризму и экскурсиям, позже под руководством комитетов и управлений по физической культуре и спорту. Учрежденные позднее Областная секция ориентирования, а затем Федерация ориентирования Кировской области организационно осуществляли развитие нашего вида спорта. В разные годы их возглавляли: судья республиканской категории, КМС Юрий Панишев (1968–1972 гг.); мастер спорта, призер всероссийских соревнований Виталий Пестов (1972–1975 гг.); мастер спорта, чемпион СССР, судья республиканской категории, заслуженный учитель Виктор Вачевских (1975–1980 гг.); мастер спорта, призер всесоюзных соревнований, отличник физической культуры и спорта Николай Пленков (1980–1984 гг.); мастер спорта, призер всероссийских соревнований, судья первой категории Евгений Чашин (1984–1998 гг.); мастер спорта, судья ре-

спубликанской категории, отличник физической культуры и спорта Анатолий Салтыков (1999–2005 гг.). С 2005 года федерацией руководит Андрей Шмаков (КМС, судья 1 категории) при активной поддержке Александра Мезрина, Сергея Сычева, Ирины Слабокруговой.

Особое место в истории кировского ориентирования занимают ежегодные соревнования на Призы им. С.М. Кирова, которые начали проводиться с 1967 года. В свое время состязания эти пользовались большой популярностью среди ориентировщиков, побороться на них приезжали спортсмены из разных городов страны и даже сборная команда Советского Союза.

Неоднократно нашей области доверялось проведение соревнований самого высокого ранга. В 1972 году мы принимали III зимнее первенство РСФСР среди учащихся. За последние десять лет Федерация спортивного ориентирования Кировской области провела следующие крупнейшие российские соревнования: 2002 год – чемпионат Приволжского Федерального округа (бегом); 2004 год – чемпионат России на укороченных и удлиненных дистанциях (бегом); 2007 год – Всероссийские соревнования среди спортивных школ (на лыжах) в г. Кирово-Чепецк; 2008 год – Всероссийские соревнования среди общеобразовательных учреждений (на лыжах) в г. Кирово-Чепецк; 2011 год – первенство России среди учащихся (бегом); 2012 год – Всероссийский учебно-тренировочный сбор (на лыжах).

С 2006 года город Киров принимает активное участие в организации ежегодных массовых всероссийских соревнованиях «Российский Азимут», на старты которых выходят несколько тысяч ориентировщиков самого различного возраста.

Известно, что успешное проведение соревнований зависит от четкой и своевременной работы организаторов и судей, среди которых стоит назвать Леонида Ку-

Фото карты III зимнего первенства РСФСР, г. Слободской. Автор А. Харин

Сергей Владимирович Фалевский родился в 1949 году. Инженер. В ориентировании с 1967 года. Мастер спорта СССР. Судья республиканской категории. Организатор и судья соревнований различного уровня. В течение 30 лет силами своей семьи проводил новогодние смешанные эстафеты с ориентированием на маркированной трассе «Два кольца» с приглашением всех желающих, в т.ч. спортсменов других регионов. Как тренер в секциях Кировского политехнического института и Приборостроительного завода подготовил около 130 разрядников. Автор спортивных карт площадью около 200 кв. км (150 – в Кировской области и 50 – в других регионах). Возглавлял различные комиссии Федерации спортивного ориентирования Кировской области. Автор книги «Основы спортивного ориентирования» (1988 г.).

Валентина Павловна Фалевская (1951–1987 гг.)

Педагог, сотрудник отдела повышения квалификации крупного завода. В ориентировании с 1969 года. Мастер спорта СССР. Судья республиканской категории. Победитель многих стартов союзного и российского уровня. Организатор и главный секретарь популярных новогодних смешанных эстафет с ориентированием на маркированной трассе «Два кольца».

клина, Юрия Панишева, Евгения Чащина, Михаила Белоусова.

Среди специалистов по дистанциям особо следует отметить Михаила Преснецова – автора карт и дистанций первых соревнований на Призы им. С.М. Кирова и супругов Сергея Владимировича и Валентины Павловны Фалевских. Кроме официальных соревнований ими подготовлены и проведены на новых картах 30 ежегодных комбинированных эстафет.

Год от года повышался уровень организации соревнований самого разного ранга, вместе с ним росло мастерство на-

ших спортсменов и команд. Самая именитая наша ориентировщица – Галина Вершинина. Она неоднократно становилась чемпионкой СССР, а сегодня продолжает успешно выступать на чемпионатах мира среди ветеранов.

По праву гордимся мы и Александром Хариным – пятикратным чемпионом СССР и ЦС «Труд»; Владимиром Костылевым – чемпионом СССР; Валентиной Костылевой (Пысиной) – чемпионкой РСФСР, первым мастером спорта в Кировской области; Валентиной Фалевской – чемпионкой СССР и РСФСР; Виктором Вачевских – чемпионом СССР и ЦС «Зенит»; Людмилой Городиловой – призером чемпионата СССР, победителем первенства страны среди девушек; Галиной Ба-

Галина Васильевна Вершинина родилась в 1945 году. Окончила Горьковский государственный университет по специальности вычислительная математика. В ориентировании с 1972 года. Мастер спорта СССР с 1974 года. Неоднократный победитель и призер всесоюзных соревнований. Многократная чемпионка мира среди ветеранов по спортивному ориентированию бегом и на лыжах. Организатор и судья соревнований различного масштаба. Член Федерации спортивного ориентирования Кировской области. Автор спортивных карт общей площадью около 170 кв. км.



Виктор Иванович Вачевских (1949 – 2012 г.г.)

Закончил спортивный факультет Кировского педагогического института. В спортивном ориентировании с конца 1960-х годов. Мастер спорта СССР. Чемпион СССР и ЦС «Зенит». Подготовил 5 мастеров спорта СССР. Судья республиканской категории. Подготовил более 50 кв. км спортивных карт. Председатель Федерации спортивного ориентирования Кировской области в 1975–1980 годах. Почетный член Федерации спортивного ориентирования России. Заслуженный учитель Российской Федерации.

бушкиной – чемпионкой России; Валентиной Зобниной – призером чемпионата России.

В разные годы победителями зональных соревнований чемпионатов России были: Александр Овсянников, Олег Ефремов, Наталья Чернышёва, Анатолий Салтыков, Ксения Мезрина, Наталья Фалевская, Николай Макаров, Руслан Мустафин. Кроме перечисленных спортсменов звание «Мастер спорта» носят еще 18 кировчан.

Галина Павловна Мезрина родилась в 1963 году. После окончания пединститута 15 лет работала учителем начальных классов в средней школе. Общий стаж педагогической деятельности 25 лет. Педагог дополнительного образования, заместитель директора, а с 2011 года – директор Кировского областного центра детско-юношеского туризма и экскурсий. Главный судья областных соревнований по ориентированию среди обучающихся, руководитель семинаров и стажерских площадок по подготовке судей и специалистов для организации и проведения соревнований по спортивному ориентированию. С 2003 года – руководитель Областной школы спортивного ориентирования «БОСС» («Будущее Ориентирования Создаем Сами»).

Серьезное внимание в Кировской области уделяется развитию детского ориентирования. Яркий тому пример – в 2007 году спортивное ориентирование было включено в программу областных Детских спортивных игр.

Основная работа в этом направлении строится вокруг областного и городского центров детского и юношеского туризма. На протяжении многих лет развивали ориентирование и в областном Дворце пионеров, где плодотворно трудился Вячеслав Югрин. Стоит отметить работу с детьми в клубе «Тристар» Валерия Юдинцева.

Очень интересно и эффективно работает областная школа ориентирования БОСС (Будущее Ориентирования Создаем Сами) под руководством Галины Мезриной (директора КОГОБУ ДОД «Центра детско-юношеского туризма и экскурсий») и Александра Мезрина. Школа кроме постоянной работы со своими воспитанниками проводит занятия (в том числе и выездные) с юными спортсменами и руководителями секций, приезжающими в г. Киров не только из городов и районов области, но и из других регионов.

Благодаря десятилетней работе школы «БОСС» в ориентирование пришло около тысячи ребят. Свои учебно-тренировочные сборы школа проводит в десяти районах области. Как результат – многие трассы всероссийских и межрегиональных соревнований покорились юным ориентировщикам из Афанасьевского района (руководитель Н. Конькова), г. Котельнича (О. Семеновых), г. Кирово-Чепецка (И. Слабокругова), Нововятского района (С. Соловьев, Т. Вьялкова), г. Омутнинска (К. Корзюкова, А. Гунбин), Фаленско-

го района (Н. Копытов, С. Бельтюков), Яранского района (Д. Хвоствинцев), Верхошижемского район (В.Тат аринов), Куменского района (Л. Перескокова), Кильмезского района (В. Коротков).

В начале 1980-х годов в городе Нолинске было открыто первое отделение спортивного ориентирования в местной спортивной школе, руководил которым В. Шубников. С 2011 года в СДЮСШОР-3 г. Кирова работает отделение спортивного ориентирования на лыжах, на которое сегодня возлагаются большие надежды в подготовке спортсменов самого высокого уровня. Есть группы ориентирования и в спортивных школах поселка Фаленки, города Слободского.

В 1970-е годы очень много для развития спортивного ориентирования в г. Слободском, да и в области в целом, сделала Маргарита Новоселова, подготовившая призера первенства СССР Веру Малых.

В настоящее время большого внимания заслуживает система работы с общеобразовательными школами Ирины Слабокруговой, заместителя директора СЮТур г. Кирова-Чепецка.

С 1997 года работает педагогом дополнительного образования Кировского областного центра детского и юношеского туризма и экскурсий Александр Мезрин, который систематически проводит занятия и семинары по подготовке судей для работы на соревнованиях, организует стажерскую площадку по подготовке специалистов по составлению спортивных карт-схем местности. В составе тренерской группы сам регулярно выезжает на международные соревнования.

Победителями первенств России среди юношей и девушек, среди школьников в разные годы были: Вячеслав (многократно) и Алексей Пылаевы, Дмитрий Березин, Наталья Черепанова, Ольга Хлебникова, Наталья Фалевская, Ксения Мезрина, Вера Малых, Владимир Вагин,

Александр Алексеевич Мезрин родился в 1962 году. Окончил Кировский государственный педагогический институт. Ориентированием начал заниматься в середине 1970-х годов. В 1978 году был призером Матча 10 сильнейших команд РСФСР в г. Северодвинске, в 1979 году – призером ЦС ДСО «Зенит» среди юношей в г. Казани. Первую карту подготовил в 1977 году, на сегодняшний день – автор более десятка карт в Кировской области. Имеет всероссийскую судейскую категорию, является аттестованным специалистом по спортивно-техническому обеспечению. Принимал участие в подготовке и проведении чемпионатов и первенств России по спортивному ориентированию.

С 1997 года постоянно работает педагогом дополнительного образования Кировского областного центра детского и юношеского туризма и экскурсий. С 2003 года – ведущий педагог Областной школы спортивного ориентирования «БОСС» («Будущее Ориентирования Создаем Сами»).

С 2010 года тренер сборной России по ориентированию бегом.

Награжден знаком «Почетный работник общего образования».

Александр Багин, Руслан Мустафин, Мария Глушкова, Игорь Баранов.

С 2009 года успешно выступает Вячеслав Пылаев (тренер Е. Подлевских). Он член сборной команды России среди юношей, призер Спартакиады России, а в 2012 году он стал бронзовым призером первенства Мира среди юниоров в эстафете.

В настоящее время перед Федерацией спортивного ориентирования Кировской области стоит задача привлечения к занятиям этим видом спорта как можно больше детей, сделать его по-настоящему массовым. Необходимо продолжить создание новых высококачественных спортивных карт для проведения в г. Кирове спортивных соревнований самого высокого уровня. Это, несомненно, будет способствовать и дальнейшему росту мастерства наших спортсменов.

Материал подготовлен при участии В. Вачевских, А. Мезрина

В.А. Калугин

Курганская область

У нас в области соревнования по ориентированию с 1959 по 1965 годы проводились в рамках туристских слетов, а в 1965 году областным Советом по туризму и экскурсиям были проведены первые областные соревнования по ориентированию на местности. Первыми чемпионами Зауралья стали Надежда Лоскутникова и Владимир Бобков из филиала института «Уралгипрозем» (тогда Землеустроительная экспедиция), которых по праву и можно назвать родоначальниками ориентирования.

В 1966 году при Совете по туризму и экскурсиям создается комиссия по слетам и соревнованиям, председателем которой был избран В. Калугин. Задачей комиссии была организация и проведение туристских слетов и соревнований по ориентированию на местности. Но для этого нужны были карты, т.к. начинали мы ориентироваться на землеустроительных планах.

В 1967 году курганцы впервые принимали участие в официальных соревнованиях, проходивших в окрестностях г. Новосибирска. Правда, там почему-то нашу область называли Курганской АССР, а судья-информатор называл нас не иначе, как «кургане».

Первый старт был не совсем удачным, так как мы не были готовы ни физически, ни технически, а уж о специальном снаряжении и говорить не приходилось, мы пользовались обыкновенными компасами Андрианова. Зональные соревнования собрали тогда команды многих областей и краев от Урала до Дальнего Востока,

Калугин Владимир Алексеевич (1936 – 2003 гг.)

Один из организаторов спортивного ориентирования в Курганской области. Ориентированием начал заниматься в начале 1960-х годов. С 1966 года в течение многих лет возглавлял областную секцию, затем Федерацию ориентирования. Организовывал и судил большинство соревнований, проводимых в Зауралье, всероссийские соревнования учащихся. Судья республиканской категории (1975 г.). С 1970 по 2003 годы работал на Курганской областной станции юных туристов, из них последние двадцать лет в должности директора. Много сделал для развития детского ориентирования. Автор книги «Азимут жизни» (г. Курган, 2005г.), посвященной истории спортивного ориентирования в Курганской области.

но тем не менее, Геннадий Бурнашев («Трудовые резервы») сумел занять на них первое место среди юношей. Однако из мужчин пишь Владимир Циулин, а из женщин Эмма Лыжина закончили дистанции, остальные просто не уложились в контрольное время.

Хорошей школой для курганских ориентировщиков были проводимые в Свердловской области в 1960-70 годах соревнования на границе Европа-Азия, где собирались команды не только из России, но и из Прибалтики, Украины, Белоруссии. В некоторые годы соревнования собирали до ста команд. Мы же традиционно попадали в число 20 лучших команд, допускавшихся к эстафетам с ориентированием на маркированной трассе. В них нужно было не только хорошо «стоять» на лыжах, но и четко ориентироваться на местности, т.к. за неправильно нанесенный на карту контрольный пункт приходилось отрабатывать ногами на штрафных кругах.

В 1968 году состав сборной области меняется почти на 90%. На матчевой встрече городов Урала и Поволжья, которая проходила в окрестностях Саратова, с нами уже считались. В первый день нашим ориентировщикам пришлось участвовать в эстафетах с ориентированием в заданном направлении. Наш Владимир Циулин первым ворвался в финишный коридор, приведя судей в легкий шок. Правда, второй и третий этапы мужской эстафеты были шоком для нас. Анатолий Доможиров ушел на второй этап с двумя компасами: Андриановский на руке, а жидкостной «Спорт-3» в руке (не верили мы еще в новую для нас технику). Естественно, что стрелки компасов плясали и тянулись друг к другу. Короче, два часа гулял наш герой. А на третий этап ушел Анатолий Ефимов, которого мы увидели лишь утром следующего дня в городе. По этому поводу у меня состоялся серьезный разговор с главным судьей соревнований и моим учителем в деле ориентирования Германом Шестаковым, я твердил одно: «Это боец, и он вернется все равно». Так оно и получилось. К 12 часам ночи Анатолий вышел к судейскому костру, где его одели (стартовал он в футболке, трусах и шиповках), напоили чаем и приютили до утра. Мы же, проведя тревожную ночь на дебаркадере, рано утром отправились к месту старта и на остановке трамвая обнаружили следы шиповок, а вскоре встретили и бойца. Не более удачным был для нас и второй день: не все члены сборной сумели взять все контрольные пункты.

1969 год является, пожалуй, самой значительной вехой в становлении ориентирования в области. Проводятся соревнования в спортобществах «Зенит», «Труд», «Трудовые резервы». В сборную приходят спортсмены, ранее занимавшиеся легкой атлетикой, лыжами. Команда едет на учебно-тренировочный сбор в Красноярский край, где в окрестностях г. Минусинска проводятся зональные соревнования, и где впервые мужчины занимают 2-е место в эстафете, проиграв несколько секунд сильной команде Читинской области.

Говоря об истории зауральского ориентирования, нельзя умолчать о тренере по лыжным гонкам (в то время ДСО «Трудовые резервы») Капитолине Баранчук, которая своих питомцев летом учила ориентированию, возила их на республиканские соревнования Россовета «Трудовые резервы». Так ее ученик, один из ведущих лыжников Зауралья Геннадий Сукманов уже на закате своей спортивной карьеры выполнил норматив мастера спорта СССР по ориентированию на местности. В составе сборной 1967 года все юноши и девушки были из ДСО «Трудовые резервы». Чуть позже там же работал Анатолий Ефимов, который в свое время сам входил в сборную области, а после

подготовил целую плеяду талантливых ориентировщиков, входивших в состав сборных команд области.

Карты, на которых мы ориентировались, были слабыми, особенно по сравнению с теми, что мы встречали на выезде. Встал вопрос о корректировании землеустроительных планов и топографических карт, которые у нас были. В филиале института «Гипроводхоз» были очень хорошие ориентировщики: Анатолий Кучин, Николай Климкин, Петр Иванов, через которых мы нелегально добыли основу топографической карты с рельефом в Куртамышском районе, местность которого почти идеальна для ориентирования. Чуть подкорректировав эту карту, мы провели по ней в 1968 году первенство области. Позднее Кучин с Николаевичем создали вполне приличную карту.

Но это все еще была «синька», а значит малейший дождик и на финише не разберешь, где и какая отметка стоит, которые ставились тогда цифровым штампом. Позднее появились фотокопии, а в 1978 году мастер спорта СССР Леонид Карпенко сделал первую спортивную многоцветную карту.

Следом появился целый ряд цветных карт, выполненных на хорошем уровне такими рисовщиками как: В. Постных, В. Кузнецов, В. Котельников, А. Панфилов, С. Немчинов, А. Нестеров, А. Тушин, Е. Шаповалов, А. Зайцев, В. Фалев, А Свинкин, Г. Устюгов, А. Доможиров, А. Сухоруков, В. Кужель и др.

Яркой страницей в истории зауральского ориентирования является школьное ориентирование, инициатором развития которого была Тамара Мозина. По ее инициативе на областной детской экскурсионно-туристской станции создаются кружки спортивного ориентирования. В 1968 году на станцию пришли работать Анатолий Ефимов, а чуть позже Владимир Калугин.

В 1970 году областная ДЭТС провела первые зимние соревнования по спортив-

На детских соревнованиях

ному ориентированию, в которых приняли участие 196 человек из 25 команд. С этого года соревнования школьников проводились ежегодно как летом, так и зимой, и были включены как обязательный вид в программу туристских слетов.

В том же школьники нашей области приняли участие в матчевой встрече по спортивному ориентированию в г. Куйбышеве, где заняли 3-е место в эстафете на маркированной трассе.

В 1971 году сборная области участвовала во Всероссийских соревнованиях по ориентированию на местности на озере Селигер. Правда, больших успехов на этих соревнованиях мы не добились, но уже в аутсайдерах не ходили.

В 1973 году в г. Ульяновске мы были уже третьими, проиграв лишь сборным Удмуртской АССР и Тамбовской области. А наша Люба Усанова была третьим призером в личном зачете. С этого года с командой Курганской области стали считаться даже такие признанные короли лесного спорта, как челябинцы и свердловчане.

С 1974 по 1978 год наши школьники, выступая в классе «А», стабильно занимали места в десятке сильнейших команд России.

С 1979 года в связи передачей ориентирования под эгиду Спорткомитета СССР перестали проводиться республиканские соревнования, и лишь в 1983 году состязания эти возобновились в ранге соревнований на Призы ЦК ВЛКСМ, на которых курганцы неоднократно занимали призовые места.

В начале 1970-х преподаватель КМИ Дмитрий Ершов пригласил выпускников станции юных туристов, практически все они были членами сборной области, поступить в его институт. Эти ребята и стали костяком не только команды машиностроительного института, но и сборной ССО «Буревестник». В 1977 году Маша Соболева (Нестерова) в г. Томске стала чемпионкой Россовета ССО «Буревестник», выполнив норматив мастера спорта СССР.

Стараниями талантливого организатора, заслуженного тренера России Виктора Печенкина, которого в 1975 году пригласил из Перми Виктор Кузнецов, в ДЮСШ открылось отделение спортивного ориентирования. В 1979 году в школе № 24 г. Кургана появился спецкласс по ориентированию, который быстро показал свою полезность и, что не менее важно, свою перспективность. Практика однозначно установила: спецкласс дает ребятам прекрасную возможность сочетать интенсивные занятия спортом с учебой в общеобразовательной школе. В нем было подготовлено 12 кандидатов в мастера спорта, 6 человек перворазрядников. Многие из них стали студентами КГПИ, такие как Галина Крылова и Николай Юровских, будущие чемпионы Россовета «Буревестник». Позднее Николай выступал за сборную ЦС «Динамо». Андрей Киселев, еще школьником, не раз становился победителем престижного матча юных ориентировщиков Свердловск – Челябинск – Курган и входил в юношескую сборную СССР, позднее выступая за сборную ЦС «Динамо».

С уходом Печенкина в Кургане не осталось профессиональных тренеров по спортивному ориентированию. К сожалению, создать хорошие условия для занятий ориентированием в нашей области не сумел никто: ни Спорткомитет, ни Совет ВДФСО профсоюзов, созданный на базе профсоюзных спортивных обществ.

Однако не только студенты занимались спортивным ориентированием. Так в ДСО «Трудовые резервы» в 1970-х годах ориентирование культивировалось наравне с другими видами спорта. В техническом училище № 1 Юрий Давыдов сумел создать отличный ансамбль ори-

ентировщиков, который неоднократно одерживал победы на зональных соревнованиях и являлся грозным соперником на финальных соревнованиях Россовета «Трудовые резервы».

ДСО «Труд» ежегодно проводило свои соревнования, участвуя в чемпионатах ЦС как зимой, так и летом. В коллективах физкультуры этого общества выросли мастера лесного спорта, такие как Анатолий Демидов, Сергей Немчинов, Нина Белова, Наталья Тарасова (Стома).

ДСО «Зенит» по праву можно назвать ведущим обществом, где культивировалось спортивное ориентирование. В с/к «Зауралец» (коллектив физкультуры машиностроительного завода) застрельщиком являлся Анатолий Доможиров. Он не только тренировал ориентировщиков завода, но и рисовал карты.

В 1978 году создана Федерация спортивного ориентирования, и этот вид перешел под эгиду Спорткомитета СССР. Что это нам дало? Если раньше в Совете по туризму и экскурсиям на вид №2 (после туризма) выделялось 12000 рублей, на которые проводились до 30 соревнований в год, выезды на зональные и финальные соревнования РСФСР, да плюс деньги в добровольных обществах на проведение своих соревнований и на выезды, то в год создания Федерации на ориентирование не было выделено ни копейки, а на следующий год лишь 800 рублей. Вот такой расклад.

Тем не менее конец 1970-х – начало 1980-х годов прошлого столетия были, пожалуй, самыми яркими страницами в истории спортивного ориентирования Зауралья. Именно в эти годы у нас появились новые мастера спорта. Так на зональных соревнованиях в г. Красноярске выполнили нормативы мастера спорта СССР Александр Сухоруков и Татьяна Лукьянова (Карпенко). Уже в 1975 году Курганской области было поручено провести территориальные соревнования зоны Урала, Сибири и Дальнего Востока, что дало возможность Виктору Калугину получить звание судьи республиканской категории.

В 1976 году мы провели многодневные студенческие Всесоюзные соревнования, в 1978 – финал РСФСР. После состоялось еще много состязаний, организацией которых были удовлетворены и спортсмены, и тренеры.

В 1990-х годах президентом Федерации спортивного ориентирования Курганской области стал Александр Баращенко, и она вошла в состав Федерации спортивного ориентирования России.

В те годы чехарда в стране больнее всего ударила по нашему виду спорта. Не стало обществ, а в облсовете ВДФСО профсоюзов (сейчас ФСО «Россия») не хотели и слышать об ориентировании в коллективах физкультуры и спортклубах. Во главу угла были поставлены игры для начальствующего состава, да теннис для толстосумов.

Областная станция юных туристов, где спортивное ориентирование было одним из ведущих видов, приказала долго жить стараниями теперешних руководителей образования. Отдел же туризма в ОСДЮШОР, куда передано ориентирование, не имеет средств на проведение областных соревнований. Сегодня мы не принимаем участие и в официальных соревнованиях (зональные и финальные соревнования России), т.к. на это нет средств.

Однако радует то, что ориентирование в области все-таки остается быть. Прежде всего это ДЮСШ-5, созданная в 1988 году, где тренером по ориентированию работал Юрий Шабалин, теперешний директор этой школы. Воспитанники этой ДЮСШ Людмила Вяткина в 1994 году и Александр Метелев в 1996 году стали мастерами спорта.

Благодаря учителю Юрию Гончарову

На старте массовых соревнований, 2013 год.

ориентирование продолжает жить в Верхнесуерской школе. Управление по делам молодежи, физкультуры и туризма ежегодно проводит фестиваль туризма и ориентирования, посвященный празднованию Дня Победы над фашизмом, состоящий из трех видов ориентирования: спринт в заданном направлении, эстафеты с ориентированием и ориентирование по выбору.

Отдел туризма в Центре дополнительного образования детей проводит зимние соревнования по ориентированию. В некоторых районах проводятся свои состязания.

Ежегодно ориентировщики принимают участие в матчевых встречах, проводимых в соседних областях. В марте 2002 года сборная команда области приняла участие в зональных соревнованиях учащихся по-спортивному ориентировании в г. Омске. В феврале 2003 года на курганской земле прошли чемпионат и первенство Уральского федерального округа. В 2004 году ориентирование было включено в программу первой Спартакиады учащихся.

За прошедшие годы в Курганской области подготовлено 21 мастер спорта, 13 судей всероссийской категории.

2013 год – год 50-летия ориентирования курганские ориентировщики отметили массовым стартом, в котором приняли участие сотни спортсменов, в большинстве своем это были дети. Растет юная смена, а значит у нашего вида спорта есть будущее.

А.М. Жолобов

Мурманская область

В Мурманской области, как и в других регионах нашей страны, соревнования по ориентированию на местности первоначально включались в программы туристских слётов. 1 мая 1961 года в районе Вензинских озёр прошли соревнования по закрытому маршруту (ориентированию на местности) по программе 1-го Мурманского городского слёта туристов. Команда, получив в момент старта карту местности с отмеченными на ней контрольными пунктами, должна была отыскать их и сделать отметку на них, на финише проверялось знание топографических знаков. В слёте приняло участие около 70 человек в составе 7 команд. Организаторами слёта были Скворцов Егор, старший инструктор облпрофсовета, и Блинова Майя, председатель областного клуба туристов,

В октябре 1963 года областная детская экскурсионно-туристская станция

Александр Михайлович Жолобов родился в 1950 году. С 1982 года работает в учреждениях дополнительного образования детей Мурманской области: 10 лет директором областной станции юных туристов, 16 лет заведующим отделом спортивного ориентирования областного центра творчества молодёжи, затем областного центра детского и юношеского туризма и экскурсий, с 2008 года – старшим методистом областного центра дополнительного образования детей «Лапландия».

В соревнованиях по ориентированию впервые принял участие в 1968 году в городе Кирове, когда учился в пединституте. Выступал за сборные команды института и Кировской области, выполнил норматив первого спортивного разряда.

С 1990 по 2005 год четыре раза избирался председателем Федерации спортивного ориентирования Мурманской области, в 2010 году избран председателем Региональной общественной организации «Ассоциация спортивного ориентирования Мурманской области». Главный судья, начальник дистанций региональных и международных соревнований по спортивному ориентированию, в том числе среди стран Баренцева Евро-Арктического региона. Спортивный судья первой категории.

провела в районе посёлка Шонгуй туристский слёт учащихся города Мурманска. В программу слёта были включены соревнования по закрытому маршруту (ориентированию на местности), во время которых команды должны были пройти три контрольных пункта, четвертый найти и нанести на карту. Соревнования проводились по трём возрастным группам среди учащихся 5–11-х классов.

В марте 1964 года в посёлке Африканда состоялись VII традиционные областные соревнования юных туристов-краеведов, посвящённые 40-летию присвоению пионерской и комсомольской организациям имени В.И. Ленина. В них приняли участие 220 юных туристов-краеведов области – участников четвёртой Всесоюзной экспедиции пионеров и школьников. В программу областного слёта впервые были включены соревнования учащихся по ориентированию, во время которых команды (патрули) с картой и компасом должны были пройти 3–5 километров по маркированной лыжне и отметить своё местонахождение на 5–8 контрольных пунктах. В гости к школьникам Заполярья приехали 80 юных туристов ленинградского Дворца пионеров имени А.А. Жданова, дружба с которыми завязалась ещё на предыдущем весеннем слёте, и продолжилась в совместной экспедиции по побережью Белого моря. Главным судьёй слёта была Блинова Майя, директор областной детской экскурсионно-туристской станции.

Первые областные соревнования школьников по ориентированию на лыжах провела областная детская экскурсионно-туристская станция в 1963 году. В этом же году прошли соревнования по ориентированию бегом, в которых приняли участие и взрослые спортсмены.

С тех пор соревнования среди школьников проводились регулярно. В них участвовали не только мурманские школьники, но и юные ориентировщики соседних областей. Так в январе 1975 года в 13-х областных соревнованиях школьников по ориентированию на местности приняли участие 8 команд из 6 городов и районов области, а также две команды Ленинградской области, команда Карельской АССР и команда Петрозаводского дворца пионеров. В ходе соревнований нормативы первого юношеского разряда выполнили 18 человек, второго юношеского – 61 человек и третьего юношеского – 28 человек. В отчёте о проведении соревнований указано, что всего в соревнованиях приняло участие 150 учащихся 7–10 классов в возрасте от 14 до 18 лет.

В 1960–1980-х годах соревнования по спортивному ориентированию проводили различные физкультурно-спортивные организации, образовательные учреждения, трудовые коллективы. В городах Мурманск, Апатиты, Кировск, Мончегорск организаторами соревнований выступали городские советы добровольных спортивных обществ (ДСО) «Труд» и «Спартак», Кольский филиал Академии наук СССР, Мурманский государственный педагогический институт, Мурманский и Кировский клубы туристов. В этот период ориентировщики активизировались и в городах Кандалакше, Североморске, Кольском и Печенегском районах.

Инициаторами проведения соревнований и составителями спортивных карт в Печенгском районе были выпускники Тульского политехнического института, которые приехали работать в город Заполярный.

В сентябре 1973 года в городе Апатиты Северный филиал Географического общества СССР провёл первые соревнования по спортивному ориентированию на местности на приз имени географа А.А. Григорьева. За приз боролись 12 мужских команд и 8 женских. Кроме спортсменов Апатитов и Кировска, на соревнования

приехали ориентировщики из Мурманска, Карельской и Коми АССР.

Областные соревнования по спортивному ориентированию в эти годы проводили Мурманский областной совет по туризму и экскурсиям, Мурманский областной отдел народного образования, Мурманский областной совет ВДФСО профсоюзов, областные советы ДСО «Труд», «Спартак», «Динамо».

В 1987 году областная станция юных туристов впервые организовала для школьников летний лагерь юных ориентировщиков в Ленинградской области. В 1988 году на 25-х областных соревнованиях школьников по спортивному ориентированию на лыжах впервые были использованы цветные спортивные карты.

Несмотря на сложную социально-экономическую ситуацию в стране в 1990-е и в начале 2000-х годов, спортивное ориентирование в Мурманской области сохранило свои позиции и даже получило развитие по некоторым направлениям. Во многом это произошло благодаря активной позиции педагогических работников, спортивных судей, ветеранов спорта, работников комитетов по физической культуре и спорту.

За последние 20 лет сформировалась система ежегодного проведения чемпионатов и первенств области по спортивному ориентированию бегом и на лыжах, увеличилось количество областных массовых соревнований, но значительно сократилось количество и география проведения соревнований в городах и районах области. В этот период соревнования по ориентированию на местности включаются в программы «Дней здоровья», оборонно-спортивных игр «Зарница», «Защитник Отечества», соревнований «Школа безопасности», «Юный спасатель», туристских слётов учителей. Были подготовлены новые цветные спортивные карты в окрестностях городов Мурманск, Апатиты, Кировск, Оленегорск, ЗАТО Видяево, ЗАТО Заозёрск, ЗАТО Полярный и в Кольском районе.

В сентябре 1995 года впервые был проведён открытый летний чемпионат Мурманской области по спортивному ориентированию по 12 возрастным группам с участием 140 спортсменов, в том числе 18 из Норвегии.

По инициативе Федерации спортивного ориентирования Мурманской области в 2000 году соревнования по спортивному ориентированию на лыжах были впервые включены в программу традиционного международного Праздника Севера. За прошедшие годы в рамках этого праздника проведено 10 соревнований, в которых кроме спортсменов нашей области приняли участие ориентировщики из 7 регионов России. Ежегодно в них участвуют от 61 до 131 спортсмена.

В 2003 году Комитет по физической культуре и спорту администрации города Мурманска в парковой зоне у гостиницы «Арктика» впервые провёл первенство города по спринтерскому ориентированию, посвящённое Дню города, в котором приняло участие 138 человек. Эти соревнования стали традиционными, в них ежегодно принимают участие более 100 юных и взрослых спортсменов.

В соответствии с программой I зимней Спартакиады учащихся Мурманской области в январе 2004 года прошли соревнования по спортивному ориентированию на лыжах, в которых приняли участие команды 7 муниципальных образований.

В феврале 2009 года сборная команда области в городе Иваново заняла 3 место среди регионов Северо-Западного федерального округа на соревнованиях третьего этапа IV зимней Спартакиады учащихся России.

20 мая 2007 года в Долине Уюта впервые был проведён региональный этап Все-

18 мая 2008 года. Город Мурманск. Всероссийские массовые соревнования по спортивному ориентированию «Российский азимут – 2008».

российских массовых соревнований по спортивному ориентированию «Российский азимут». Эти соревнования стали традиционными, сегодня в них ежегодно принимают участие около 600 спортсменов в возрасте от 8 лет до 81 года.

С 2007 года по инициативе Комитета по физической культуре и спорту Мурманской области проходят областные соревнования студенческой и учащейся молодёжи по спортивному ориентированию бегом «Тропа здоровья», собирающие до 130 юных спортсменов.

По предложению директора областной детско-юношеской спортивной школы Михаила Косорыгина соревнования по спортивному ориентированию на лыжах в 2010 году впервые были включены в программу Праздника Севера учащихся. За прошедшие три года кроме спортсменов нашей области в этих соревнованиях принимали участие юные ориентировщики из Республики Карелия и Архангельской области.

После многолетнего перерыва в проведении соревнований по спортивному ориентированию Мурманское региональное отделение ОГО ВФСО «Динамо» в 2011 году возобновило ежегодное проведение открытого лично-командного чемпионата по спортивному ориентированию бегом.

В сентябре 2011 года в городе Кировске впервые прошли соревнования сборных команд предприятий химических отраслей промышленности по спортивному ориентированию. В них приняли участие 8 команд из 7 регионов России, в составе которых был 61 спортсмен.

В 2011 году в календарный план Комитета по физической культуре и спорту Мурманской области впервые были включены открытые областные соревнования спортсменов среднего, старшего и

10 апреля 2010 года. Город Мурманск, Долина Уюта. На контрольном пункте соревнований по спортивному ориентированию на лыжах 50 юбилейного Праздника Севера учащихся.

пожилого возрастов по спортивному ориентированию бегом памяти В. Валькова, которые проводятся ежегодно. Впервые их провела Федерация спортивного ориентирования Мурманской области 3 октября 1999 года, в них приняли участие 54 спортсмена в возрасте от 9 до 60 лет.

Соревнования по спортивному ориентированию в этот период регулярно проводят спортивные комитеты и образовательные учреждения в городах Мурманск, Апатиты, Оленегорск, ЗАТО Видяево, ЗАТО Заозёрск, Кольском районе.

В последние два десятилетия установлены дружеские связи с ориентировщиками Норвегии, Финляндии и Швеции. В открытых летних чемпионатах области в 1995 и 1996 годах принимали участие норвежские ориентировщики, а мурманские спортсмены, в том числе и школьники, по приглашению Спортивного союза Финнмарка в 1994, 1995 и 1996 годах выезжали на соревнования в Норвегию.

В марте 2003 года в городе Мурманске были проведены соревнования учёных Полярного института морского рыбного хозяйства и океанографии имени Н.М. Книповича и Бергенского института морских исследований (Норвегия).

В сентябре 2009 года в городе Апатиты прошла матчевая встреча стран Баренцева региона по спортивному ориентированию, в которой приняли участие спортсмены Норвегии и Финляндии. В шести возрастных группах соревновались мужчины и женщины, юниоры и юниорки 19–20 лет, юноши и девушки 17–18 лет. Всего в соревнованиях принял участие 101 спортсмен, в том числе 24 спортсмена из Норвегии и 12 спортсменов из Финляндии. Наша сборная команда Мурманской области принима-

ла участие в матчевых встречах стран Баренцева региона по спортивному ориентированию бегом в 2011 году в Норвегии (город Киркенес) и в 2012 году в Финляндии.

Значительный вклад в развитие спортивного ориентирования в Мурманской области внёс Вячеслав Вальков.

В 1970–1980 годы карты соревнований готовил Сергей Марудо. Первую цветную спортивную карт в 1981 году составила группа ориентировщиков из города Апатиты под руководством Александра Оболенского.

Развитию спортивного ориентирования среди учащихся области большое внимание уделяли педагогические работники Мурманской областной детской экскурсионно-туристской станции (ОДЭТС). В 1977 году станция стала именоваться областной станцией юных туристов, директором которой с 1982 до ее ликвидации в 1992 году работал Жолобов Александр. При проведении областных соревнований большую помощь работникам станции оказывали учителя общеобразовательных школ и методисты по туристско-краеведческой работе, которые работали во многих городских и районных внешкольных учреждениях – домах пионеров. Наиболее активно развитием спортивного ориентирования в 1960–

Вальков Вячеслав Васильевич (1940-1997 гг.)

Окончил Кировоградский государственный педагогический институт. С 1962 по 1985 год работал на кафедре физвоспитания Мурманского государственного педагогического института (МГПИ). С 1985 по 1989 год – методист, заведующий отделом туризма и краеведения, руководитель кружка Мурманского областного Дворца пионеров, с 1989 по 1992 год – руководитель туристского кружка Мурманского городского Дома пионеров.

Спортивным ориентированием начал заниматься в 1963 году. Первым из спортсменов Мурманской области выполнил норматив первого спортивного разряда. Автор первых спортивных карт в Мурманской области. Был тренером сборных команд Мурманского пединститута и Мурманской области.

В 1970-х годах избирался председателем областной секции спортивного ориентирования при Мурманском областном совете по туризму и экскурсиям (до 1975 года). Организатор, главный судья, начальник дистанций студенческих, городских и областных соревнований по спортивному ориентированию в 1960–80-е годы. За годы его работы сотни школьников и студентов - будущих учителей познакомились со спортивным ориентированием, выполнили нормативы спортивных разрядов.

1980-х годах занимались педагогические работники г. Мурманска, Кандалакши, Мончегорска, Оленегорска, Кольского, Ловозерского, Терского районов.

В 1990-е годы в период летних каникул ежегодно организовывал спортивно-оздоровительные лагеря юных ориентировщиков в других регионах России Владислав Корзухин - директор Детско-юношеского клуба физической подготовки Кольского района. Места проведения лагеря выбирались таким образом, чтобы была возможность с минимальными затратами принять участие в летних всероссийских соревнованиях учащихся по спортивному ориентированию.

Такие же полевые лагеря для своих кружковцев ежегодно на протяжении многих лет организовывала в Ленинградской области Ольга Марудо, педагог дополнительного образования ОЦТМ. Во время пребывания в лагере кружковцы принимали участие в многодневных соревнованиях по спортивному ориентированию «Белые ночи», «Яркий Мир», «Невский азимут», «Карельские скалы» и других.

Отдел спортивного ориентирования Мурманского областного центра детско-юношеского туризма и экскурсий (вновь восстановленного и опять ликвидированного в 2008 году), которым руководил А. Жолобов, только за 5 лет (в 2003–2007 гг.) организовал 77 стартов соревнований по спортивному ориентированию различного ранга, общее количество участников этих соревнований составило 4183 человека. За эти годы обучающиеся МОЦДЮТиЭ 255 раз выполняли нормативы спортивных разрядов, 114 раз становились победителями и 203 раза – призёрами соревнований по спортивному ориентированию разного масштаба.

В 1960–1980-х годах развитием спортивного ориентирования в Мурманской области занимались не только физкультурно-спортивные организации, но и общественные организации – секции спортивного ориентирования. Председателем областной секции спортивного ориентирования при Мурманском областном совете по туризму и экскурсиям до 1975 года был Вячеслав Вальков, а с 1975 по 1979 годы – Сергей Марудо.

В мае 1990 года было проведено организационное собрание спортсменов, педагогических работников и спортивных судей, которые избрали президиум Федерации спортивного ориентирования (ФСО) Мурманской области. Председателем ФСО был избран директор областной станции юных туристов Александр Жолобов, возглавлявший областную Федерацию до сентября 2005 года. В 2005 году его сменила Ольга Марудо, педагог дополнительного образования ОЦДЮТЭ.

На собрании 2010 года было принято решение создать Региональную общественную организацию «Ассоциация спортивного ориентирования Мурманской области». Учитывая, что организация эта малочисленна, не имеет своего имущества и постоянных финансовых источников, в её уставе указано, что она функционирует без государственной регистрации и приобретения прав юридического лица. Председателем Ассоциации был избран Александр Жолобов.

В январе 2010 года создан сайт «Спортивное ориентирование в Мурманской области» – www.orient-murman.ru. Он является официальным сайтом Ассоциации спортивного ориентирования Мурманской области. В августе 2012 года ссылка на сайт «Спортивное ориентирование в Мурманской области» была размещена на сайте Barents Orienteering - http://barents-o.com, который в августе 2011 года создали норвежские ориентировщики с целью расширения сотрудничества стран Баренцева региона.

Н.Л. Шипов

Нижегородская область

Николай Леонидович Шипов родился в 1951 году. В 1973 году окончил Горьковский государственный университет. Работал инженером в Горьковском научно-исследовательском приборостроительном институте, по совместительству ведя секцию ориентирования КФК «Импульс». С 1994 года перешел в педагоги дополнительного образования в Центр дополнительного образования Приокского района Нижнего Новгорода, создав детский клуб «Орион», а в 2003 году стал начальником отдела Центра детского туризма и экскурсий Нижегородской области. Мастер спорта СССР. Спортивный судья всероссийской категории.

Председатель Федерации спортивного ориентирования Нижегородской области в 1991-96 гг. и с 2005 года по настоящее время.

24 марта 1957 года в Горьковской области проведены первые соревнования по закрытому маршруту, в которых участники проходили дистанцию в заданном направлении по карте с поиском контрольных пунктов. Соревнования проводились на лыжах в ночных условиях для команд в составе 5 человек. Организаторами этих соревнований были Людмила Широкогорова (главный судья), Аскольд Домбровский (начальник дистанции), Людмила Самодина-Домбровская (главный секретарь), Олег Смольянинов (оргвопросы).

В том же году 26–27 сентября в г. Горьком было проведено первое официальное первенство города по новому виду спорта – ориентированию на местности, в котором участвовали команды спортклубов и коллективов физической культуры. С тех пор чемпионаты и первенства города Горького (Нижнего Новгорода) ежегодно проводятся городским спорткомитетом, с 1968 года становятся открытыми для всех ориентировщиков страны, с 1976 года становятся многодневными и получают название «Волжские просторы».

В следующие годы соревнования по «закрытому маршруту» получают большую популярность среди туристов г. Горького и области. Они проводятся как зимой, так и осенью на слетах туристов.

В феврале 1959 года в Горьковской области были проведены первые соревнования на маркированной трассе, в мае 1960 года – первые соревнования по ориентированию по выбору.

Историческим моментом для развития ориентирования стал октябрь 1963

Открытие первых личных соревнований, 1964 год

года, когда команда Горьковской области приняла участие в первых Всесоюзных туристских лично-командных соревнованиях по ориентированию. В ноябре того же 1963 года при Совете по туризму была создана комиссия по слетам и соревнованиям, которая стала заниматься проведением соревнований по ориентированию на местности как самостоятельным видом туризма.

Первые личные соревнования по ориентированию состоялись в сентябре 1964 года, а до этого на трассу участники выпускались только в составе команды из 4-х человек (минимальный состав туристской группы). В индивидуальных соревнованиях по ориентированию в заданном направлении приняли участие 70 мужчин и 40 женщин. Существовавший до сих пор страх перед индивидуальным выходом на старт был преодолен. Противники индивидуальных соревнований были посрамлены, психологический барьер у судей и спортсменов – преодолен. Поставленные дистанции являлись, по сути, первыми дистанциями «классического» ориентирования.

Первый успех команды Горьковской области пришел 7–9 февраля 1965 года на Всесоюзных соревнованиях по ориентированию на лыжах. В Матче 15 городов Советского Союза, прошедшем в городе Свердловске, команда в составе Аскольда Домбровского, Владимира Ивковского, Юрия Старостина, Вячеслава Юрусова, Лидии Берцевой, Тамары Беликовой, Людмилы Домбровской, Веры Шурыгиной заняла общее третье место.

А в летних соревнованиях первое крупное достижение ориентировщиков Горьковской области – общее первое место на Северо-западной зоне РСФСР (г. Иваново) 15–19 июля 1965 года. В личных соревнованиях победу одержал Аскольд Домбровский, а весь пьедестал почета у женщин поделили горьковчан-

ки: Людмила Домбровская (1 место), Лидия Берцева (2 место) и Людмила Никишина (Орехова).

В сентябре 1965 года в городе Горьком проведены первые индивидуальные соревнования для школьников.

В том же году в Волго-Вятском книжном издательстве вышла книга Ю. Лебединского «Слеты и соревнования юных туристов», в которой был изложен первый опыт организации и проведения соревнований по ориентированию.

11–13 марта 1966 года в матче 18-ти городов СССР, состоявшемся в г. Ленинграде, мужская команда Горьковской области в составе Аскольда Домбровского, Василия Минченкова и Валерия Баженова завоевала третье место в эстафете. Тогда впервые на маркированной трассе участники получали штрафные круги за ошибки в указании контрольных пунктов.

В мае 1966 года в Горьковской области был проведен первый Матч городов Поволжья по ориентированию на местности.

Летом 1967 года в Горьковской области состоялись третьи Всесоюзные соревнования по ориентированию на местности, на которые приехали около 430 человек. На них Вячеслав Натирышев первым из горьковских юниоров завоевал серебряную медаль.

В августе 1968 года в составе делегации специалистов по развитию ориентирования в стране для просмотра соревнований чемпионата Мира в Щвецию выезжал Аскольд Домбровский. Поездка эта дала мощный импульс развития ориентирования, поскольку члены делегации не только познакомились с уровнем организации чемпионата, но, главное, с уровнем подготовки спорткарт, который за рубежом был намного выше нашего.

В сентябре 1968 года был проведен первый открытый чемпионат города Горького, в программу которого были

Сборная команда Горьковской области, 1967 год

включены два вида соревнований: индивидуальные в заданном направлении и эстафета. Главным организатором и постановщиком дистанций был Аскольд Домбровский. Соревнования эти скоро становятся массовыми, уже через год в группе мужчин стартовало 140 человек.

В мае 1969 года Валентина Григорьева (Цыпнятова) первая из женщин в Горьковской области выполнила норматив мастера спорта по ориентированию, выиграв соревнования среди женщин на матче городов Поволжья. В июне того же года вслед за Григорьевой выполнила мастерский норматив ее подруга по команде «Нижегородец» Валентина Кроткова, успешно выступив на чемпионате ЦС ДСО «Зенит».

30 августа 1969 года Аскольд Домбровский первым из мужчин-горьковчан становится чемпионом России на Всероссийских соревнованиях, прошедших в г. Брянске. В том же году, 6 сентября, он первым среди горьковчан завоевывает серебряную медаль на Всесоюзных соревнованиях.

27–28 февраля 1970 года в окрестностях г. Дзержинска прошел матч 20-ти сильнейших команд Советского Союза. Главным его организатором был Аскольд Домбровский.

В июле-августе 1970 года была организована поездка 21 ориентировщика области в так называемое «прибалтийское турне». В течение трех недель горьковские спортсмены стартовали в Литве (3 старта), Латвии (3 старта), Эстонии (3 старта), Ленинградской области (3 старта). Поездка дала неоценимый опыт.

В сентябре 1971 года Татьяна Яшкова первая из женщин-горьковчанок становится победительницей первенства РСФСР, проходившего в г. Челябинске.

25 сентября 1971 года был проведен первый чемпионат города по ночному ориентированию в заданном направлении (озеро Гурьяново).

Летом 1972 года в городе Горьком состоялись 12 туров открытых вечерних стартов для здоровья, которые в дальнейшем на протяжении многих лет проводились в городе под разными названиями. С 1983 года «четверги здоровья» начали проводиться в г. Дзержинске.

В июле 1972 года ориентировщики города Арзамас-16 (теперь – Саров) провели свои первые открытые соревнования, в которых участвовали все сильнейшие спортсмены города Горького и соседних областей. Соревнования в дальнейшем стали традиционными и проводились под разными названиями до 1990 года.

В феврале 1973 года сборная команда Горьковской области добилась наибольшего успеха на Всесоюзных соревнованиях в г. Минске – 5-ое общекомандное место. Впереди только сильнейшие команды Латвии, Эстонии, г. Москвы и Челябинской области.

В июле 1973 года на 5-ой матчевой встрече 10 сильнейших команд школьников РСФСР в г. Воткинске Удмуртской АССР победителем в группе М16 стал Михаил Сычев.

20 мая 1973 года в Горьковской области состоялись первые соревнования на Призы телевидения, посвященные 10-летию первых всесоюзных соревнований по ориентированию. В них приняло участие рекордное по тем временам число участников – 450. С тех пор данные соревнования стали традиционными и проводятся ежегодно. Сохраняется и традиция вручения сладких призов (тортов) победителям.

В декабре 1973 года Горьковская областная секция ориентирования на Всесоюзном смотре-конкурсе признана лучшей в Российской Федерации.

В феврале 1974 года мужская команда Горьковской области впервые выиграла эстафету на Всероссийских соревно-

ваниях по ориентированию на лыжах в г. Свердловске.

Сразу четверо горьковчан: Михаил Сычев, Надежда Храмцова, Любовь Храмцова, Любовь Кириллова – вошли в состав сборной команды РСФСР для участия в первых Всесоюзных соревнованиях среди школьников в г. Вильнюсе в августе 1974 года.

В июле 1975 года горьковчане Михаил Сычев, Николай Ногтев, Надежда Храмцова, Любовь Храмцова приняли участие в международных соревнованиях в Болгарии.

Отлично выступила сборная области, заняв общекомандное первое место, во Всероссийских соревнованиях в городе Томске 27 февраля – 1 марта 1976 года.

«Волжские просторы», так был назван IX открытый чемпионат г. Горького по ориентированию, состоявшийся 10–11 июля 1976 года. Для рисовки карты в совершенно новом районе были вывезены на заказных автобусах на два дня около 70 спортсменов. Организовали всю работу по подготовке карты, вычертили оригинал, спланировали дистанции Аскольд Домбровский и Николай Шипов. Результаты соревнований впервые определялись по сумме времени двух дней соревнований.

В декабре 1976 года был подготовлен и сдан в печать первый в Горьковской области тираж цветных спорткарт. Поскольку термин «спортивная карта» Госгеонадзором было запрещено употреблять, все карты были названы «туристские схемы для соревнований по ориентированию».

5 февраля 1977 года в Горьковской области были впервые проведены соревнования по цветной карте. Данное историческое событие случилось при проведении зимнего чемпионата города Горького на маркированной трассе в районе совхоза «Нижегородец». Полевые работы на местности проводила большая бригада.

В декабре 1977 года состоялось учредительное собрание и создана областная Федерация спортивного ориентирования при областном спорткомитете. До этого дня развитием ориентирования в области руководила областная секция ориентирования при Совете по туризму. Первым президентом областной Федерации был избран А. Домбровский.

Награждение по итогам соревнований «Волжские просторы», 2012 г.

20–21 января 1979 года в городе Горьком были проведены первые соревнования на маркированной трассе без проколов карты участниками. Спортсмены записывали на карточку координаты КП (идея Домбровского А.). В этих соревнованиях помимо горьковчан участвовали спортсмены из городов Кирова, Свердловска, Москвы, Пензы, Архангельска, Перми.

В сентябре 1979 года в городе Горьком была открыта ДЮСШ по спортивному ориентированию. Инициатором ее создания был Альберт Юрченков, а первым директором был назначен Валерий Суровиков.

В феврале 1980 года на базе Горьковского высшего военного училища тыла был проведен зимний чемпионат Вооруженных Сил СССР по спортивному ориентированию.

В феврале 1983 года на 3-м Кубке СССР отлично выступил горьковчанин Алексей Щуров, выигравший во всех трех гонках. В подготовке соревнований, прокладке и прочистке лыжней приняли участие не менее шестидесяти ориентировщиков. Главным судьей был А. Домбровский, заместителем по дистанциям – Н. Шипов.

26–28 июля 1985 года в Горьковской области было проведено юношеское первенство СССР.

В 1985 году при активном участии областной ФСО был подготовлен к изданию первый в России атлас «Горький. Сады, парки, лесные зоны отдыха». Включенные в альбом карты были составлены на основе картографических материалов, использованных при проведении соревнований по спортивному ориентированию. Главный редактор альбома – А. Домбровский. В 1986 году альбом был запланирован к изданию Главным управлением геодезии и картографии. Вышел он тиражом 30000 экземпляров и поступил в свободную продажу в 1988 году, как учебный материал не потеряв своей значимости до сих пор.

В январе 1989 года клуб «Магнитная стрелка», учрежденный в октябре 1986 года в г. Дзержинске, провел первый «Ориентатлон» – комбинацию ориентирования и лыжной гонки. Соревнования эти стали популярными и проводятся до сих пор.

В феврале 1987 года первым из нижегородцев на официальном чемпионате мира в составе сборной команды СССР выступил Николай Лузин, ставший в 1989 году первым чемпионом финальных соревнований зимней Спартакиады народов РСФСР (г. Кунгур).

В июле 1989 года на 22-м открытом чемпионате г. Горького «Волжские просторы» впервые в области для подсчета результатов участников соревнований были применены компьютеры.

В марте 1990 года нижегородка Галина Плотникова впервые в своей спортивной карьере выиграла чемпионат СССР по лыжному ориентированию. В дальнейшем Галина еще три раза становилась чемпионкой СССР и тринадцать раз чемпионкой России.

В июле 1990 года Горьковская область провела Всесоюзные соревнования ветеранов «Азимут-90». Соревнования состоялись в районе г. Дзержинска с размещением полевого лагеря в пойме южнее поселка Решетиха. В них участвовали около 700 спортсменов в 16 возрастных группах от 35 до 79 лет. На них впервые была применена компьютерная обработка результатов соревнований с фотофинишем и считыванием штрих-кода ленинградца А. Курдюмова.

В марте 1991 года в г. Дзержинске был проведен первый чемпионат СССР среди ветеранов по лыжному ориентированию. Он оказался и последним.

В Горьковской области состоялся и последний (11-й по счету) летний чемпи-

онат СССР, который проводился ежегодно с 1981 года с участием сборных команд всех союзных республик, г. Москвы и г. Ленинграда. Проходил он 28–31 июля 1991 года, и, несмотря на уже объявленный выход из состава СССР, в соревнованиях приняли участие сборные Латвии и Эстонии. Главным организатором и главным судьей чемпионата была Татьяна Ларина. Этот чемпионат и проведенная параллельно с ним многодневка «Жемчужина России» открыли для ориентирования уникальный район с реликтовым карстовым рельефом.

В марте 1992 года сборная команда Нижегородской области в составе Максима Винника («Нижегородец»), Владимира Голубева, Алексея Шипова (СДЮШОР-12) и Константина Кудинова (г. Дзержинск) выиграла эстафету на юниорском чемпионате России в городе Горнозаводске.

11 апреля 1992 года состоялась учредительная конференция Федерации спортивного ориентирования Нижегородской области, которая с того дня стала самостоятельным юридическим лицом. До того с 1979 по 1991 год Федерация была общественной структурой при облспорткомитете. Конференция избрала координационный совет (президиум), председателем которого был избран Николай Шипов.

В сентябре 1992 года в г. Нижнем Новгороде образовался клуб спортивного ориентирования «Арина», а в апреле 1993 года был создан клуб ветеранов спортивного ориентирования «Купер-Утес».

В феврале 1993 года вышел первый номер журнала «Нижегородское ориентирование», который выпускался вплоть до 2002 года. В журнале была представлена разнообразная информация об ориентировании, факты из истории ориентирования, протоколы областных соревнований. Редактировал журнал Олег Глазырин.

25–27 июня 1993 года в Нижегородской области впервые прошло первенство России среди ДЮСШ. Главный судья – Татьяна Ларина, заместитель главного судьи по дистанциям – Владимир Сычев. Компьютерную обработку результатов на финише произвел Дмитрий Налетов из г. Москвы.

Март 1994 года принес первую медаль на международных соревнованиях воспитаннику горьковской СДЮШОР-12 Алексею Шипову. Он в составе эстафетной команды России занял третье место на чемпионате мира среди юниоров по ориентированию на лыжах в Финляндии.

В июле того же 1994 года первую золотую медаль на чемпионате мира среди юниоров по ориентированию бегом завоевал воспитанник клуба «Магнитная стрелка» города Дзержинска Иван Мурашов в составе сборной России.

21–29 июля 1994 года Нижегородская область приняла участников Всероссийских соревнований ветеранов (Тумботино) и ветеранских соревнований СНГ (г. Дзержинск).

21 августа 1994 года впервые на нижегородской земле были проведены международные соревнования на «Призы Нижегородской ярмарки», в которых стартовали иностранные туристы, совершающие турне на теплоходе по Волге и Оке.

13–18 января 1995 года в городе Дзержинске было проведено первенство России среди юниоров, юношей и девушек по лыжному ориентированию. Оно отличалось сверх насыщенной четырехдневной программой: короткая и длинная дистанции в заданном направлении, маркировка-спринт со штрафными кругами и эстафеты в заданном направлении. Таких многодневных зимних соревнований тогда не было еще в практике даже международных соревнований. Тем не менее, соревнования прошли успешно, несмотря на то, что дистанции готовились в слож-

ных условиях малого снежного покрова, были и технические накладки.

В январе 1998 года в г. Нижнем Новгороде были проведены чемпионат России на маркированной трассе и параллельно с ним первенство России среди клубов. Соревнования прошли на очень сложных по профилю и перепаду высот трассах на Малиновой гряде и в Ольгино. Впервые старты такого уровня давались в окружении многоэтажных домов, что не могло не привлечь большого количества зрителей. Карты, подготовленные Владимиром Сычевым (полевые работы) и Максимом Екишевым (компьютерная графика), стали их первой работой по созданию цифровой карты в Нижегородской области.

4–5 октября 2001 года на территории Нижегородского Кремля прошел чемпионат России в суперспринте и на удлиненных дистанциях. На нем впервые применялась система электронной отметки на контрольных пунктах, которую нижегородцам любезно предоставили ориентировщики г. Вологды.

Больших успехов в 2002 году добились нижегородцы Евгений Краснояров и Наталья Захарова. Евгений занял в Бельгии на первенстве Европы второе место в личных соревнованиях и второе место в составе эстафетной команды. Наталья также успешно выступила в Бельгии – третье личное место и первое место в составе эстафетной сборной России. Кроме этого, Наталья успешно выступила и на первенстве Европы среди младших девушек (Польша) – второе место в индивидуальной гонке и третье место в эстафетных соревнованиях.

6–9 января 2003 года в поселке Большое Пикино Борского района проводились первенство России по спортивному ориентированию на лыжах для спортсменов младших групп (МЖ12, 14) и одновременно зональные соревнования чемпионата России. Главный организатор соревнований – учитель физкультуры местной школы С. Пименов. Спорткарты для соревнований подготовил В. Сычев.

В октябре 2003 года на Кубке Европы по спортивному ориентированию (Германия) воспитанник СДЮШОР-12 Евгений Краснояров завоевал золотую медаль в спринте, а также серебро в «классике». Наталья Захарова заняла второе место в спринте.

В сентябре 2004 года Нижегородская область впервые принимала финал чемпионата России по спортивному ориентированию бегом, в котором приняли участие все сильнейшие ориентировщики страны.

3–4 сентября 2005 года был проведен второй чемпионат России по суточному рогейну. В соревнованиях приняли участие 41 команда (92 участника).

С проведения в январе 2006 года первенства России среди спортсменов младшего возраста в области началось интенсивное использование электронной системы отметки на контрольных пунктах, приобретенной Федерацией в конце 2005 года при поддержке спонсоров. Всего в 2006 году с электронной отметкой организовано 22 старта.

В феврале 2006 года отлично выступил в составе сборной команды России на первенстве Европы среди юношей воспитанник СДЮШОР-12 и клуба «Нижегородец» Иван Повышев, показавший второй и пятый результат в личных гонках, и ставший чемпионом Европы в эстафете.

20 мая 2006 года впервые в истории нижегородского ориентирования на старт вышли сразу 5000 человек – участников первых общероссийских соревнований «Российский азимут». Соревнования были организованы Комитетом по развитию спорта Нижегородской области, Администрацией города Дзержинска и клубом «Магнитная стрелка». Главный судья соревнований – С. Зыбов. Старт этот стал традиционным и самым массовым в Нижегородской области.

Летом 2006 года впервые в программу областной спартакиады школьников «Нижегородские юношеские игры» было включено спортивное ориентирование.

В финальных соревнованиях, которым предшествовали отборочные соревнования в десяти зонах, приняли участие 14 команд мальчиков и 15 команд девушек.

1–5 августа 2006 года в г. Нижнем Новгороде впервые проводился чемпионат России по спортивному ориентированию на велосипедах. Отлично выступил на соревнованиях нижегородец Андрей Корнев, выиграв три гонки из четырех и став трехкратным чемпионом России.

В сентябре 2006 года в Польше на первенстве Европы по спортивному ориентированию на велосипедах золотую медаль в составе эстафетной сборной команды России завоевала нижегородка Елена Лесниченко.

13 февраля 2007 года при проведении соревнований по спортивному ориентированию на первенство области среди учащихся впервые использовалась система электронной отметки не только для проверки правильности прохождения КП, но и для автоматического подсчета штрафа на маркированной трассе. Все 160 участников соревнований получали свой суммарный результат сразу после пересечения линии финиша.

Сборная команда Нижегородской области в 2008 году выиграла в общекомандном зачете чемпионат и первенство Приволжского федерального округа как в ориентировании на лыжах, так и в ориентировании бегом.

В августе 2008 года на территории Нижегородской области было проведено на достаточно высоком уровне первенство России среди юниоров, юношей и девушек, которое получило хорошие отзывы специалистов (директор соревнований Т. Ларина, главный судья А. Щуров). В них участвовали около 1100 юных ориентировщиков.

В 2008 году под руководством Н. Шипова в области был осуществлен проект, цель которого – подготовка учебных полигонов для обеспечения учебно-тренировочного процесса и проведения массовых соревнований по спортивному ориентированию. Реализовывался он в тех административных районах, где есть педагоги, проводящие занятия с детьми. В результате были подготовлены спортивные карты на общую площадь 37 кв. км в 15-ти районах области. Исполняли проект: Н. Шипов (19 кв. км), В. Кощеев (7 кв. км), М. Екишев (4 кв. км), В. Сычев (3 кв. км), В. Вишневский (2 кв. км), Е. Краснояров (2 кв. км).

В 2009 году наибольшего успеха из нижегородских ориентировщиков добилась Светлана Миронова. Она выиграла длинную дистанцию чемпионата России по спортивному ориентированию бегом и была включена в основной состав сборной команды России среди женщин. Также крупного успеха добился юный ориентировщик из Вачского района Андрей Козырев, ставший победителем первенства Европы среди юношей.

На 2010 год занятия по спортивному ориентированию с учащимися (помимо СДЮШОР-12) проводились на базе 90 общеобразовательных школ в 40 районах области. Общее число тренеров-преподавателей и педагогов дополнительного образования, занимающихся с детьми спортивным ориентированием составляло 78 человек.

Лидерами по массовости и количеству соревнований в 2010 году являлись город Дзержинск, а также Кстовский, Павловский, Городецкий, Арзамасский и Вачский районы.

В 2011 году наибольших успехов из нижегородцев добилась Светлана Миронова, ставшая четырехкратной чемпионкой России. В 2012 году Светлана выступала в составе сборных команд России на

Спортсмены СДЮШОР № 12 с завучем Н. Сычевой

чемпионате мира, чемпионате Европы, в этапах Кубка мира. На чемпионате Европы в Швеции, заняв первое место в составе эстафетной сборной, она первой в истории нижегородского ориентирования выполнила норматив мастера спорта международного класса.

Вообще 2012 год стал победным для наших многих ориентировщиков, заметной вехой в истории ориентирования Нижегородской области.

На первенстве мира среди юниоров по ориентированию бегом в составе сборной команды России выступали Андрей Козырев (Вача, тренер Андреев А.В.) и Павел Старкин (г. Н. Новгород, тренер Мартьянова О.В.). Андрей выиграл золотую медаль в эстафете.

В августе команда нижегородских юниоров в составе Андрея Козырева, Павла Старкина и Александра Дулатова выиграла первое место в эстафете на первенстве России.

Отличный результат показали ведущие нижегородские рогейнеры Евгений Домбровский (3 место на чемпионате мира в Чехии), Алексей Королев и Денис Бареев, ставшие чемпионами России по суточному ориентированию.

На территории Нижегородской области были проведены два чемпионата России по спортивному ориентированию: на лыжах (февраль) и в многодневном кроссе (май), которые сыграли большую роль в росте квалификации судей.

А в июле 2012 года на 45-м открытом чемпионате г. Нижнего Новгорода «Волжские просторы» отмечался 55-летний юбилей спортивного ориентирования в Нижегородской области. Честь проведения награждения победителей соревнований была предоставлена ветеранам спортивного ориентирования А. Домбровскому, Ю. Старостину, В. Сычеву, Т Лариной, Н. Сычевой, Д. Трубникову, О. Стенькину, О. Глазырину, Н. Глазырину, тем на кого и равняется наша сегодняшняя молодежь.

В.Н. Данилов

Орловская область

Данилов Виктор Николаевич родился в 1982 году. Окончил факультет физической культуры и спорта Орловского государственного университета.

С 1992 года занимался в учреждении дополнительного образования ДЮСШ №10 на отделении спортивного ориентирования. Выполнил норматив КМС. Неоднократный победитель и призер областных и всероссийских соревнований по спортивному ориентированию.

С 2002 года работал в СДЮСШОР № 10 г. Орла тренером-преподавателем, зам. директора, в настоящее время – директором. Подготовил спортсменов, ставших победителями и призерами областных и всероссийских соревнований. Имеются публикации по методике тренировки. Является спортивным судьей всероссийской категории по спортивному ориентированию. Избран секретарем Федерация спортивного ориентирования Орловской области.

Отправной точкой для зарождения и дальнейшего развития ориентирования в Орловской области стала весна 1965 года, когда областным советом по туризму на всесоюзный семинар по подготовке тренерско-судейских кадров по туристскому ориентированию, проходившему в Латвии, был направлен Николай Зеленин – организатор физической культуры на трикотажной фабрике. В ноябре 1965 года на учредительном собрании актива ориентировщиков была создана областная комиссия по слётам и соревнованиям, впоследствии она стала называться секцией по спортивному ориентированию, Николай Зеленин был избран первым ее председателем.

Первые сильные ориентировщики и команды появлялись в коллективах физической культуры крупных промышленных предприятий Орла (трикотажная фабрика, заводы радиоламповый, часовой, вычислительных машин, сталепрокатный, машиностроительный, электронных приборов, «Протон», «Текмаш», часовой), а также в институтах и научно-исследовательских учреждениях (пединститут, ОФ ВЗМИ, ВНИИ ЗБК и др.).

Если первоначально ориентирование проводилось только в рамках туристических слетов, то постепенно оно стало приобретать более спортивный облик и отдаляться от туризма. Начали организовываться отдельные первенства. Появились спортсмены, ориентированные на победу. Среди них можно назвать Сергея Осипова (ОСПЗ), Виктора Тришкина (УВМ), Михаила Чубарова (УВМ), Влади-

мира Скалкина (УВМ), Людмилу Мишину (Ларичкину) (УВМ), Нину Ананьеву (трикотажная ф-ка), Светлану Михайлову (ВЗМИ), Галину Петрову (УВМ), Надежду Битюкову (ОСПЗ). В соревнованиях начали принимать участие и учащиеся образовательных школ. Сборная команда стала выезжать на соревнования в другие города. Однако, спортивные карты, по которым в области проводились соревнования в 1965–1970 годы, оставались еще слабо корректированными, что отрицательно сказывалось на мастерстве спортсменов. Но с каждым годом ситуация менялась в лучшую сторону.

В 1973 году на отчетном собрании секции спортивного ориентирования прозвучало, что в области насчитывается 31 спортсмен 1-го разряда, 58 – 2-го разряда, три судьи 1 категории и один судья республиканской категории. Три ведущих ориентировщика области Виктор Тришкин, Сергей Осипов и Нина Ананьева выполнили норматив кандидата в мастера спорта.

Пальму первенства держал тогда завод УВМ, при котором постепенно сложилась очень сильная команда и организационный актив. Лучшим спортсменам на то время являлись Василий Голованов (ВЗМИ), Виктор Полыньков (ВЗМИ), Вячеслав Ерохин (УВМ), Николай Мельников (УВМ), Виктор Кротов (ВЗМИ), Юрий Ященко (з-д Приборов), Леонид Еремин (ВНИЗБК), Михаил Костылев (ВНИЗБК), Виктор Еременко (ВЗМИ), Валентина Коваль (УВМ).

В 1974 году руководство областной

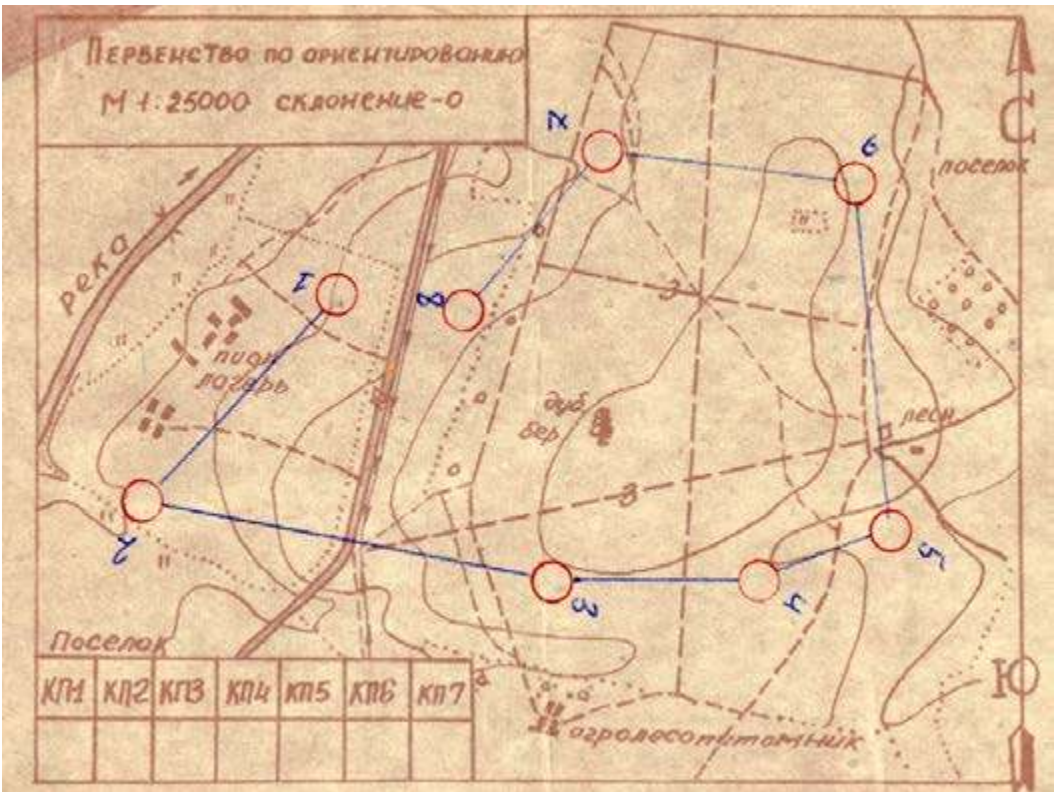

Карта 1968 года

Карта 1970 года

секцией спортивного ориентирования перешло к опытному спортсмену, отличному организатору, который и создал при заводе УВМ сильнейшую команду области, – Николаю Ивановичу Чупикову. С его приходом стали проводиться первенства области, на ориентирование обратили внимание Горспорткомитет, ДСО «Труд» и «Спартак».

В 1975 году впервые проводилось Открытое первенство завода УВМ, в котором приняли участие ориентировщики 12 городов СССР, в том числе из Владивостока и Находки. А когда в 1978 году официально начали проводиться уже и республиканские соревнования, на них приезжали гости из городов-побратимов Разграда (Болгария) и Нокия (Финляндия).

Становясь самостоятельным видом спорта, ориентирование потребовало и совершенно иного подхода к подготовке спортсменов. Изменение тренировочного процесса принесло положительные плоды. В 1978 году сборная команда участвует в ряде подготовительных состязаний различного ранга – это и Тульская многодневка, и «Белые ночи» в Ленинграде, и сборы в Пскове. На соревнованиях в Смоленске команда заняла восьмое место из 36 команд РСФСР и Белоруссии. Людмила Ларичкина была первой в зачете. Это был достойный результат. На состязаниях в Горьком Сергей Цуканов, Василий Догадин и Нина Гаврилова выполнили норматив кандидата в мастера спорта. Зональные соревнования первенства РСФСР принесли нам шестое общекомандное место. На них Дмитрий Тутов стал чемпионом, а Юрий Усачев был третьим. Людмила Ларичкина становится

Передача эстафеты Василию Голованову

первым среди орловских ориентировщиков мастером спорта СССР.

В этом же году наши спортсмены приняли участие в зональных соревнованиях ЦС ДСО «Труд» в Смоленске, заняв четвертое общекомандное место. В августе на финале ЦС ДСО «Труд» среди 12 команд мы заняли шестое место. В личном зачете Василий Голованов завоевал четвертое место и выполнил норматив мастера спорта СССР.

В этом удачном для нас году при областном комитете по физической культуре и спорту была создана Федерация спортивного ориентирования Орловской области. Таким образом, наш вид спорта наконец-то был официально признан. Председателем федерации был избран Николай Иванович Чупиков.

К середине 1981 года за плечами сборной команды Орловской области были удачные выступления в открытом первенстве Латвийской республики, в розыгрыше первенства ДСО «Труд» в г. Казани, в многодневных матчах в городах Москва, Тула, Курск и др.

В Латвии мужская команда в составе Виктора Тришкина, Василия Голованова и Сергея Ларичкина, выполнив норматив мастера спорта СССР, заняла первое место. Всего же наши спортсмены тогда завоевали четырнадцать медалей различных достоинств. Стала мастером спорта на этих соревнованиях и Галина Прокашева. Еще много лет эти спортсмены показывали отличные результаты, были неоспоримым авторитетом для ориентировщиков всей страны.

В этот период формируется и наша юношеская команда. Отвечать за этот участок работы федерацией был назначен один из лучших наших ориентировщиков Василий Викторович Голованов. Начали проводиться открытые старты

на призы газеты «Орловский комсомолец», массовые старты «Золотые Звезды Орловщины», посвященные памяти героям-орловцам (традиционно проходят и по сей день весной), массовые соревнования в память о журналистах «Орловской правды», павших в боях с гитлеровскими захватчиками. В результате этой работы у нас появились первые юные звезды: Андрей Столяров, Алексей Савкин, Олег Бородин, Сергей Зверев, Николай Ерохин, Владимир Морякин, Наталья Титова (Савкина), Любовь Кошелева.

Алексей Савкин и Наталья Титова (Савкина), Андрей Столяров и Галина Прокашева в 1983–1986 годах стали первыми нашими призерами первенств СССР. В 1985 году звание «Мастер спорта СССР» было присвоено Алексею Савкину, в 1986 – Татьяне Голованoвой.

Период с 1986 по 2000 годы ознаменовался ростом массовости ориентирования. Активно стали заниматься этим видом спорта в спортивном обществе «Локомотив», областном центре детско-юношеского туризма, клубе «Атлант». Была образована первая детско-юношеская спортивная школа с большим тренерским коллективом, что создало большую спортивную конкуренцию не только среди молодых спортсменов, но и среди разных команд. Многие из юных ориентировщиков становятся призерами всероссийских соревнований.

В 2000 году Орел принимал первенство России, которое являлось отборочным в сборные команды России. Наши ребята показали на них великолепные результаты. Первые места в своих возрастных группах завоевали Владимир Волков, Константин Алешин, Татьяна Пронина и Александр Ерохин. Владимир Гревцев стал третьим. В этом же году на чемпионате России на сверхкороткой дистанции (г. Пенза) 1 место занял Владимир Донцов, третье – Виктор Данилов.

Именно с этого года орловские спортсмены стали активно теснить представителей других регионов на пьедесталах почета соревнований самых разных рангов. Славились мы всегда эстафетными командами, а наших спортсменов неоднократно называли «темными лошадками».

Воспитанники орловских тренеров были включены в состав сборной команды Россиии: Александр Ерохин (2000 год), Владимир Голованов (2001 год), Андрей Митряев (2003 год). Константин Алешин (2003–2005 годы).

В этот период тренерскую работу начинают бывшие юные ориентировщики – воспитанники орловских тренеров: Роман Кузнецов, Дмитрий Соболев, Виктор Данилов, Оксана Алтунина, Александр Кононов, Елена Сорокина. Татьяна Жигалова и Светлана Клепова занялись развитием ориентирования в своем городе Мценске. Результаты их работы показательны:

2007 год – Александр Нелюбин побеждает на первенстве России (г. Пенза) и уже стабильно находится в верхушке всех соревнований;

2008 год – Елена Сорокина на Кубке России (г. Воронеж) становится пятой;

2010 год – Александр Сабержанов и Александр Нелюбин на первенстве России (Ивановская область) в эстафете становятся первыми, Антон Ледяев завоевывает 1 место в личном зачете;

2010-2011 годы – в состав сборной России включен Александр Нелюбин, который на Кубке Европы в Шотландии на длинной дистанции становится четвертым;

2011 год – Михаил Тюленев на первенстве России (Тюменская область) занимает почетное 2 место.

За этот период выполнили нормативы мастеров спорта десять сильнейших ориентировщиков из Орла.

За последние годы орловское ориентирование добилось значительных успехов

по всем направлениям деятельности. У нас проводятся первенства России, чемпионаты и первенства ЦФО, региональные соревнования. Сформирована сильная судейская бригада. Андрей Столяров, Александр Кузнецов и Николай Чупиков получили квалификацию судьи всероссийской категории.

Говоря об истории развития ориентирования Орловской области, нельзя не сказать о первых картографах. Только на энтузиазме, при примитивных знаниях картографии, полученных из «самиздатовских» источников, они осуществили переход от обычного ориентирования на местности к спортивному. Хочется вспомнить теплыми словами Николая Чупикова, Михаила Чубарова, Николая Плетнева, Петра Смирнова, Виктора Полынькова, Василия Голованова, Юрия Чуприна, Вячеслава Ерохина, Сергея Ларичкина, Александра Грушина, Виктора Тришкина. Их дело подхватили и развивают по сей день Николай Ерохин, Андрей Столяров, Сергей Зверев, Александр и Роман Кузнецовы. Они подготовили и откорректировали большое количество карт не только в области, но и карты городских парков и пришкольных участков, что дало новый качественный скачок в развитии орловского ориентирования.

Важно сказать о той роли, которую сыграла в развитии орловского ориентирования, открывшаяся в 1987 году при профкоме завода УВМ им. К.Н. Руднева детско-юношеская спортивная школа с отделениями спортивного ориентирования, футбола и лыжных гонок. Николая Ивановича Чупикова, как одного из инициаторов и общественного деятеля назначают ее директором и тренером-преподавателем по совместительству. На тренерскую работу по спортивному ориентированию приходят Андрей Столяров, Людмила Ларичкина, Елена Кузнецова (Волобуева), Николай Ерохин, Галина Прокашева. Позже к ним присоединились Александр Жаворонков, Дмитрий Соболев, Виктор Данилов, Оксана Алтунина. Школа успешно начала работать, и хотя вследствие произошедших в стране социально-экономических изменений завод развалился, она выживает, переходит под «крыло» спортивного общества ФСО «Россия» и переименовывается в ДЮСШ-10. За высокие достижения и признание в спортивном обществе в 1999 году переходит в статус школы олимпийского резерва – СДЮШОР №10. За двадцатипятилетний период своей работы она воспитала немало спортсменов, как добившихся высоких результатов в спорте, так и оставшихся преданными спортивному ориентированию на всю жизнь.

Ориентирование для многих наших спортсменов стало делом семейным. Как пример – семьи Ерохиных, Ларичкиных, Голованов, Савкиных. В последние годы появились дети и у многих молодых ориентировщиков, которые приходят на соревнования пока лишь в качестве зрителей, но в будущем, несомненно, многие из них продолжат дело родителей. Уж такова заразительная сила этого вида спорта.

Использованы материалы Н. Зеленина и В. Голованова.

Е.Н. Чеснокова

Пензенская область

Чеснокова Евгения Николаевна родилась в 1975 году.

Образование высшее педагогическое.

Работала тренером в спортивной школе, в настоящее время – методист Пензенской областной станции юных туристов.

Спортивный судья всероссийской категории, специализация – главный секретарь.

Является ответственным секретарем Федерации спортивного ориентирования Пензенской области.

Своим рождением спортивное ориентирование в Пензе обязано туристическим секциям, которые в середине 60-х годов стали создаваться на больших предприятиях, таких как ВЭМ, велозавод, радиозавод, часовой завод, «Тяжпромарматура», «Электроприбор», имевших приличную материальную базу, где были мощные профсоюзные комитеты. Именно в эти годы во все программы многочисленных туристских слетов, проводимых в городе и области, стали включаться соревнования по ориентированию.

Тогда-то первые наши ориентировщики Татьяна Мартыненко, Анатолий Терехин, Евгений Веретенников, Виктор Горбунков, Иван Бонарюк, Александр Евсеев, Валерий Быков, Зинаида Малыхина, Сергей Красильников, Геннадий Горбун и заложили основу его дальнейшего развития. До 1978 года спортивное ориентирование курировал Пензенский областной совет по туризму и экскурсиям, а с переходом ориентирования в введение Спорткомитета СССР была создана Федерация спортивного ориентирования Пензенской области.

Большую роль в развитии ориентирования в области сыграла Пензенская областная детская экскурсионно-туристская станция (год создания 1956) под руководством ее первого директора Татьяны Тарасовны Мартыненко. Это по ее инициативе летом 1957 года проводился I областной слет туристов-школьников, в котором приняли участие более 200 ребят. Уже с того времени ориентирование в той или иной форме включалось в про-

грамму всех туристских слетов школьников.

В свое время на Пензенской областной ДЭТС заместителем директора работала Инесса Васильевна Соколова. После переезда в Москву она занимала должность заместителя директора Центральной ДЭТС РСФСР, и во многом благодаря ей были проведены первые всесоюзные соревнования среди школьников, ориентирование получило признание в системе образования не только России, но и Советского Союза. Именно Инесса Васильевна долгое время была председателем детско-юношеской комиссии Центральной секции ориентирования Центрального совета по туризму и экскурсиям.

А Татьяна Тарасовна, перейдя на работу в Пензенский областной совет по туризму и экскурсиям, многие годы отвечала за развитие ориентирования в области.

Первый официальный старт по туристскому ориентированию на местности в Пензе состоялся в 1967 году, это произошло на первенстве Южной зоны РСФСР (район ст. Никоново).

В 1968 году из туристской секции на заводе ВЭМ выделилась группа, желающая заниматься ориентированием, а при содействии заводского профкома в 1974 году на ее базе образовался подростковый клуб ориентировщиков, получивший по предложению его руководителя Виктора Горбункова название «Кентавр».

Первыми членами клуба были Валерий Быков, Владимир Божьев, Владимир Тараканчиков, Юрий Тимохин, Любовь Чижова, Элеонора Судова, Людмила Шишкина. Позднее в клуб пришли Валентина Строева, Вячеслав Бугреев, Владимир Трошин, Евгений Васянин, Любовь Золотова, Людмила Кутепова, Лариса Борискина, Елена Жаринова, Евгений Финкель, Валерий Каленов, Дмитрий Финкель, Светлана Панкина, Сергей Касимов, Валерий Мошечков. Многие из них добились высоких результатов, ведь за период существования «Кентавра» мастерами спорта стали 5 его членов, 75 кандидатами в мастера.

Валерьян Викторович Калёнов родился в 1964 году. По специальности – инженер-конструктор.

Тренер высшей категории, отличник народного образования, судья республиканской категории. Является организатором двенадцати соревнований российского масштаба.

Ориентированием начал заниматься в 1976 году как спортсмен, с 1984 года тренер – преподаватель. В 1989 году приходит на работу в ДЮСШ №7 г. Пензы, в 2000 году назначен ее директором, где работает по настоящее время, повысив статус этого заведения до специализированной спортивной школы олимпийского резерва.

С 1969 года ориентирование стало активно развиваться и в городе Заречный, Большой вклад в развитие зареченского ориентирования внесли тренеры Александр Евсеев, Евгений Самошин, Наталья Карташова (Купцова), Олег Линев (в настоящее время директор детско-юношеской спортивной школы), Геннадий Смирнов.

Интересно становление ведущего заре-

ченского спортсмена Вячеслава Араслановa, который начал заниматься ориентированием в 1981 году у тренера Евгения Самошина. Первые его старты были весьма успешны, во время очередных соревнований он заблудился, долго блуждал по болоту, буквально по грудь в воде. Решил бросить этот «болотистый» вид спорта, но не выдержал и все же вернулся в команду. Через четыре года уже выполнил норматив кандидата в мастера спорта. В 1990 году на марафонской дистанции чемпионата Ленинграда занял 3 место и выполнил норматив мастера. Сегодня в его послужном списке третье место в первенстве СССР среди молодежи (г. Грозный), первое место на Всероссийских студенческих соревнованиях (г. Йошкар-Ола), первое место в чемпионате ЛенВО.

Зареченские ориентировщики побеждали и на международных соревнованиях. Так в 2008 году в Финляндии на соревнованиях ФИН-5 житель этого города Александр Шпагин завоевал бронзовую медаль.

Хочется сказать об одной интересной традиции зареченцев – здесь принято называть карты именами детей ориентировщиков. Все началось с рождения третьей дочери у мастера спорта Димы Терехина. В качестве подарка к такому событию новую карту назвали «Виктория». Затем появились карты «Принцесса Эльвира», «Андрюша», «Яна», «Макс», «Кристина», «Дарья».

В 1971году на базе завода «Электроприбор» была создана секция спортивного ориентирования под руководством Анатолий Савина. А с приходом в 1985 году на завод Вячеслава Бугреева был образован подростковый клуб «Горизонт». Большой вклад в его развитие внесли Елена Меркулова, Сергей Агеев, Владимир Фатеев, Валерий Мошечков, Николай Болонкин.

В 1972 году в Ахунах был проведен чемпионат ЦС «Спартак» на маркированной трассе, а в 1973 году Пенза явилась организатором вторых соревнований Кубка Хопра (п.Никоново).

В 1985 году впервые были проведены соревнования на Приз нашего земляка Героя Советского Союза Андрея Кижеватова, ставшие традиционными.

На протяжении долгих лет лидером сборной области, сборной ЦС ДСО «Труд», ЦС ДСО «Зенит» была Людмила Шишкина, первой в 1973 году выполнившая норматив мастера спорта на Всероссийских зональных соревнованиях в г. Краснодаре. Она занимала призовые места на крупнейших соревнованиях. Так в 1975 году завоевала 2-е место в первенстве РСФСР (г. Ульяновск), в 1976 году – 2-е место на чемпионате ЦС ДСО «Зенит» и 3-е место на Всероссийских соревнованиях в Саранске, в 1977году – 2-е место на Всероссийских соревнования в Белгороде. 1980год принес ей звание чемпионки Центрального совета ДСО «Зенит».

В 1979 году норматив мастера спорта СССР выполнила другая наша спортсменка Валентина Строева. Сегодня она тренер-преподаватель высшей квалификационной категории, отличник народного просвещения, сама подготовившая двух мастеров по спортивному ориентированию.

В 1980 году на зимнем чемпионате ЦС «Зенит» норматив мастера спорта выполнил Вячеслав Бугреев.

В 1989 году на базе подросткового клуба спортивного ориентирования «Азимут», образованного в 1978 году Виктором Петровым, было открыто муниципальное образовательное учреждение дополнительного образования детей «Детско-юношеская спортивная школа №7» по спортивному ориентированию. Первым директором был назначен Игорь Шалдыбин, затем школу возглавил Евгений Финкель. Сегодня ею руководит Ва-

лерьян Викторович Калёнов. В 2006 году ей был присвоен статус школы олимпийского резерва. Школа вправе гордиться своими воспитанниками: Надеждой Пискуновой, Сергеем Синягиным, Денисом Когут, Дмитрием Талышевым, Алексеем Капитоновым, Сергеем Балашовым, Алексеем Минкиным, Дамиром Курмакаевым, Николаем Терешиным, Александром Карповым, Мариной Савиновой, Диной Ибрагимовой, Дарьей Масленниковой, Марией Мастеровой, Александром и Владимиром Медянцевыми, Денисом Масленниковым, Максимом Танцеревым, Артемом Баскаковым, Татьяной Филатовой, Ярославой Медянцевой, Любавой Бухтояровой, которые с 2002 по 2012 год входили в состав сборной России по спортивному ориентированию бегом.

Пятнадцать кандидатов в мастера спорта и три мастера спорта России было подготовлено в подростковом клубе спортивного ориентирования «Магнит», образованного в 1988 году, первым руководителем которого был Евгений Финкель. В настоящее время клубом руководит его брат Дмитрий Финкель, который продолжает привлекать к занятиям спортивным ориентированием жителей отдалённого, «спального», района города.

В 1989 году клуб ориентировщиков «Кентавр» при заводе ВЭМ был впервые приглашен на международные соревнования, в которых приняли участие 64 команды из многих городов страны, а также из Польши, Германии, Швеции, Финляндии. Команда выступила очень успешно: Валентина Строева и Людмила Шишкина заняли вторые места, а Дмитрий Княжев завоевал первое и третье места.

Кстати, Валентина Строева и Людмила Шишкина отличились и через шесть лет, удачно выступив в Санкт-Петербурге на Кубке мира среди ветеранов-ориентировщиков, где мерились силами спортсмены из 21 страны.

Евгений Яковлевич Финкель родился в 1960 году. По специальности – инженер-системотехник. Кандидат в мастера спорта, судья республиканской категории.

Ориентированием начал заниматься с 1974 года в секции при заводе «ВЭМ». Первый чемпион Пензенской области, член сборной команды области в первой половине 1980-х годов, активный составитель карт.

В 1998-2000 гг. был директором ДЮСШ по спортивному ориентированию. В настоящее время директор средней школы, в которой активно развивается ориентирование.

В области клубы спортивного ориентирования начали создаваться в конце 1980-х годов. Один из первых («Маяк») был создан Виктором Семеновым в селе Чернозерье Мокшанского района.

В поселке Шемышейка подобный клуб «Скиф» был организован на базе секции

Дмитрий Яковлевич Финкель родился в 1969 году. По специальности – учитель географии.

В ориентирование его привёл старший брат Евгений в 1978 году, он же стал его первым тренером. Многократный чемпион Пензенской области. Мастер спорта по ориентированию, судья республиканской категории.

Первая карта, в создании которой принимал участие, сделана в 1985 году, на сегодняшний день их уже десятки.

С 1989 года работает тренером – преподавателем СДЮСШОР № 7.

Воспитал двух мастеров спорта Дамира Курмакаева и Сергея Балашова, десять кандидатов в мастера спорта.

Валентина Федоровна Строева родилась в 1954 году. По специальности инженер-электрик. Мастер спорта СССР. Спортивным ориентированием начала заниматься в 1972 году в команде завода ВЭМ г. Пензы под руководством Виктора Горбункова. Входила в состав сборной команды ЦС ДСО «Зенит», неоднократный призер всероссийских соревнований.

Работала на заводе инженером, по совместительству детским тренером, с 1992 по 2004 гг. – на Пензенской областной станции юных туристов. С 2004 года по настоящее время является тренером СДЮСШОР №7, руководит подростковым клубом «Кентавр». Подготовила мастера спорта России Марию Строеву.

На протяжении многих лет является организатором областных и городских мероприятий, принимает участие в проведении Всероссийских соревнований.

спортивного ориентирования ДЮСШ. После распада Советского Союза и закрытия спортивной школы, клуб переименовали в подростковый и перевели в Дом пионеров, в последующем Центр детского творчества, при котором он существует и сейчас. Первым его тренером и руководителем была Тамара Прокофьева (Суетова). На общественных началах в его работе принимали участие Сергей Пешков, Любовь Ибрагимова.

Именно этот клуб стал организовывать и проводить соревнования и слеты по спортивному ориентированию и туризму

среди учащихся и организаций района и поселка. В 1991 году команда Шемышейского района заняла первое место среди учащихся Пензенской области по ориентированию на лыжах, это был первый командный успех «Скифа». С тех пор спортсмены клуба неоднократно поднимались на пьедестал почета областных и российских соревнований по спортивному ориентированию. С 1999 года и по настоящее время руководит клубом Рушан Вяльшин.

Есть необходимость рассказать еще об одном клубе, оставившем заметный след в истории пензенского ориентирования. В 1996 году Александр Масленников создал клуб «Полюс-Рамзай». Первым большим успехом его тренера и воспитанников были медали, завоеванные Марией Синельниковой и Юлей Сениной на Всероссийских соревнованиях по спортивному ориентированию в п. Алоль Псковской области в 2002 году. Среди воспитанников клуба выросли шесть кандидатов в мастера спорта, три мастера спорта, а в 2009 году на первенстве Европы в Сербии Дарья Масленникова завоевала бронзовую медаль в эстафете.

В 1994 году Пенза принимала чемпионат Центрального совета «Юность России». В этих соревнованиях участвовали пензенцы Сергей Лушников, Андрей Степанов, Евгений Симакин, которые стали победителями в эстафете. В этом же году в Пензе прошли финальные соревнования Министерства образования России среди учащейся молодежи, в которых выступали 4090 спортсменов из 24 территорий.

Когда в 1995 году впервые в России проводились соревнования на Кубок мира среди ветеранов, в них принимали участие и наши спортсмены Виктор Горбунков, Людмила Шишкина, Валентина Строева, Владимир Фатеев. Вот как выглядит хроника побед наших ориентировщиков в последующие годы: в 1993 году мастерами спорта стали Сергей Лушников, Андрей Степанов, выигравшие чемпионат России среди студентов; в 1998 году Екатерина Петухова завоевала золотую медаль на первенстве Европы в Венгрии, в 2001году Мария Строева – победитель чемпионата России среди студентов, в 2006 году Дамир Курмакаев побеждает в эстафете на первенстве Европы среди юношей до 18 лет.

В период 2007-2010 гг. по программе «Одаренные дети России» за высокие спортивные достижения гранты президента России получили Николай Терешин, Александр Карпов, Марина Савинова, Артем Баскаков, Максим Танцерев, Дина Ибрагимова. Все они воспитанники тренеров Владислава и Евгении Чесноковых.

Успехи наших ориентировщиков способствовали тому, что в 2008 году на базе Кафедры теории и методики спортивных дисциплин Пензенского государственного университета было открыто отделение спортивного ориентирования (руководитель Сергей Синягин), где специализируются и получают образование ведущие спортсмены Пензенской области.

Развитие ориентирования невозможно без создания новых спортивных карт. Первая цветная карта в Пензе была напечатана офсетным способом в 1976 годы на район ст. Никоново (авторы карты Анатолий Савин и Александр Ивашов). Осенью 1979 года Валерий Титишев, Виктор Петров, Александр Шиндин, Александр Африканов нарисовали спортивную карту в районе села Еры, по которой летом 1980 года были проведены первые соревнования «Сурские зори». В 1981 году впервые в области появилась цветная карта, выполненная типографским способом.

На сегодняшний день в Пензенской области подготовлено спортивных карт общей площадью более 100 кв. км., а областной календарь спортивных мероприятий включает в год около тридцати соревнований различного ранга. Несо-

Николай Сергеевич Овчинников родился в 1965 году. В 1983–1991 гг. входил в состав сборной команды СССР по радиоспорту, имеет звания Мастер спорта СССР международного класса. Был неоднократным победителем всесоюзных и международных соревнований. Работал в детско-юношеской спортивно-технической школе по радиоспорту, заместителем директора областного радиоклуба «Спорттехника», директором АООТ «Спорттехника», избирался генеральным директором ОАО «Электромеханика». В 1999–2002 гг. в Правительстве Пензенской области на должности вице-губернатора, Председателя Правительства Пензенской области. В 2002 году Овчинников по собственному желанию оставляет государственную службу. В настоящее время является директором ООО «ОПХ «Михайловское». Принимает активное участие в развитии ориентирования, в организации и проведении соревнований различного ранга. Будучи председателем Правительства Пензенской области, как действующий ориентировщик, был избран председателем Федерации спортивного ориентирования Пензенской области, которую возглавляет по настоящее время.

мненно, что за всем за этим большой труд Федерации спортивного ориентирования Пензенской области, которая зарегистрирована как юридическое лицо 24 сентября 1996 года. С 1996 по 1999 год ее возглавлял Вячеслав Васильевич Бугреев, а с 1999 года ее председателем является Николай Сергеевич Овчинников.

Сотни медалей, грамот, дипломов, призов и кубков, выигранных детьми и взрослыми на многочисленных соревнованиях, выполнение спортивных разрядов, получение почетных званий, высокий уровень проведения всероссийских соревнований, большой объем качественных картографических материалов, преемственность между поколениями – все это свидетельствуют о многолетней яркой, увлекательной и многообразной деятельности Пензенской области в спортивном ориентировании.

Использованы воспоминания Светланы Брагиной, Вячеслава Бугреева, Рушана Вяльшина, Александра Масленникова, Сергея Синягина, Геннадия Смирнова, Валентины Строевой.

По материалам Федерации спортивного ориентирования Псковской области

Псковская область

В Псковской области, как и в остальных регионах Советского Союза, соревнования по ориентированию на местности начали проводиться в 1960-х годах в рамках туристских слетов. Отвечал за развитие ориентирования в области Псковский совет по туризму и экскурсиям. Началом же развития спортивного ориентирования в области можно считать 1975 год, когда в Печорском районе были проведены первые соревнования на Приз Лиды Рукавишниковой, в которых приняли участие 180 человек.

Знаменательное событие для ориентировщиков всей страны произошло на территории области в 1976 году в районе турбазы Алоль, где впервые был разыгран Кубок Дружбы социалистических стран, учрежденный Центральным советом по туризму и экскурсиям. Соревнования эти готовились квалифицированными судейскими бригадами. Накануне был проведен всесоюзный семинар начальников дистанций, которые подготовили спортивные карты на интереснейшую местность. Именно с того времени район Алоли и стал одним из самых популярных среди ориентировщиков всего Советского

Чемпионат СССР 1982 года

Союза, на его картах было проведено множество соревнований самого различного ранга, организованы сотни учебно-тренировочных лагерей для детей и взрослых. Этому способствовали громадная работа, проведенная по подготовке спортивных карт Алоли бригадой под руководством Виктора Алешина, отличная организация мероприятий псковскими судьями под руководством Валентина Никитина и членов его семьи.

Всего же на территории области за период с 1976 по 2012 годы было проведено 28 соревнований всероссийского, всесоюзного и международного масштабов.

Для большинства ориентировщиков не только страны, но и зарубежных стран, Псковщина известна проведением своих традиционных многодневок.

Вот перечень массовых соревнований, проводившихся в разные годы под разными названиями, но неизменно привлекавших ориентировщиков из разных регионов:

1975–1978 гг.	«Приз Лиды Рукавишниковой»,
1979–1980 гг.	«Приз Яна Фабрициуса»,
1981–1990 гг.	«Мемориал Александра Матросова»,
1989–1990 гг.	«GRAND PRIX»,
с 1991г. – по настоящее время	«Русь-5»,
с 1995г. – по настоящее время	«Венок славы Александра Невского»,
2002–2003 гг.	Алольские эстафеты «GRAND PRIX»,
с 2004г. – по настоящее время	Фестиваль спортивного ориентирования «Русь-5», «Гидрография и рельеф», «Иван Купала»,
с 2008г. – по настоящее время	«Алоль осенняя»,
с 1993г. – по настоящее время	«Алек».

На Мемориале Александра Матросова в 1985 году

Многие из этих соревнований служили своего рода испытательными полигонами, на которых участникам впервые предлагались новшества, затем с успехом реализованные в других регионах. На соревнованиях «Приз Яна Фабрициуса» в 1979 году впервые впечатывались легенды в карты, в 1980-м был применен групповой старт. На «Мемориале Александра Матросова» в 1982 году впервые были использованы электронный хронометраж, электронное механическое табло; в 1983 году – стартовые механические часы «ОМЕГА» Валерия Игнатенко с интервалом 15, 30 сек, 1, 2, 3, 4 минуты, велся печатающий хронометраж. На этих же соревнованиях в 1988 году Александр Бровин применил на финише «Светофор», использовался фотофиниш «Ильвес».

Наши массовые многодневки запомнились не только интересными стартами, но также дискотеками, конкурсами самодеятельной песни, субботником по очищению полей от камней (1985 г.), формированием трех специальных железнодорожных составов в города Москву, Ленинград, Ригу из городов Пскова, Пустошки, Себежа (1986 г.).

В 1986 году в центре города Пскова состоялся фестиваль спортивного ориентирования с участием всех желающих, включая ребятишек из детского сада – первые соревнования по парковому ориентированию. Для них специально была изготовлена карта стадиона «Машиностроитель» и близлежащих улиц. Теперь этот вид соревнований стал очень популярным в мире.

В 2007 году на Псковщине впервые был дан старт «Российскому азимуту». Эти массовые соревнования по ориентированию за семь лет проходили в семи районах области, и одна из задач нашей федерации – расширить географию их проведения по всей территории Псковской области. Специально для каждого старта создается новая спортивная карта, которая затем передается в местную спортивную школу для всех ориентировщиков данного района.

Псковская область может гордиться своими высококлассными спортивными картами. Их создано: более 550 кв. км в районе Алоля, более 500 кв. км в районе Пскова, более 200 кв. км в других районах области.

Проведению соревнований на высоком уровне способствует и наличие в области судей высокой квалификации, таких как судья всесоюзной категории Валентин Никитин (1983 год). Судьями всероссийской категории являются 13 человек.

Валентин Никитин был и первым в области мастером спорта СССР, выполнившим этот норматив на чемпионате Северо-Западной зоны РСФСР в 1976 году в г. Сыктывкаре. Среди женщин первым мастером является Вера Кочева, выполнившая мастерский норматив на ЦС ДСО «Спартак» в г. Черновцах в том же году.

Всего же за период с 1976 по 2012 годы в Псковской области было подготовлено 43 мастера спорта по спортивному ориентированию. За эти годы мы имеем 115 победителей и призеров всесоюзных и всероссийских соревнований. Среди них ведущие спортсмены области: Ирина Никитина, Наталья Гусева, Алексей Лайшев, Алексей Никитин, Иосиф Сайтеев, Елена Юдова (Павлова), Вера Кочева, Сергей Данилов, Андрей Кулаков, Сергей Юдов, Светлана Егорова, Сергей Кузьмин, Иван Никитин, Александр Кузьмин, Марина Борисенкова, Эдуард Огинский.

На официальные международные соревнования в составах сборных команд СССР и России выезжали: Ирина Никитина, Алексей Никитин, Наталья Гусева, Алексей Лайшев, Марина Борисенкова, Иван Никитин.

За подготовку спортсменов Алексею Никитину в 2003 году присвоено звание «Заслуженный тренер России».

Успехи псковских спортсменов во многом зависят от подготовки спортивного резерва – детей, регулярно занимающихся спортивным ориентированием. Детские секции созданы в спортивном клубе ориентирования «РУСЬ», СДЮСШОР «Надежда», спортивном клубе «Политехник», Центре детско-юношеского туризма и экскурсий г. Пскова, центре «Патриот». Активно развивают детское ориентирование в поселках Писковичи, Пушкинские Горы, городах Новосокольники, Великие Луки, Гдов.

Всю работу по развитию ориентирования в области осуществляет первый в СССР хозрасчетный спортивный клуб «Русь», созданный в 1988 году. Сегодня он хорошо известен не только в области, но и во всей России.

В 2001 году Госкомитетом РФ по физической культуре и туризму клуб был признан победителем Всероссийского смотра-конкурса на лучшую постановку физкультурно-оздоровительной и спортивно-массовой работы с детьми, подростками и молодежью по месту жительства и учебы.

В 2010 году «Русь» стал обладателем первой общественной премии Псковской области «Народное признание» в номинации «Рекорд».

Среди воспитанников клуба уникальный спортсмен Сергей Шилов, кандидат в мастера спорта СССР по спортивному ориентированию, чемпион ВЦСПС среди юношей, чемпион Псковской области, чемпион России по тропам. Этот мужественный человек, получив перелом позвоночника, перенеся множество операций, возвратился к активной спортивной жизни, стал мастером спорта России по легкой атлетике и заслуженным мастером спорта России по лыжным гонкам. Он является лидером инвалидного спорта в стране, неоднократным чемпионом и призером чемпионатов мира, Европы, рекордсменом и чемпионом России, семикратным чемпионом и шестикратным призером Паралимпийских Игр.

Главной движущей силой, организаторами и исполнителями всей работы по спортивному ориентированию в Псковской области является семья Никитиных. Глава семьи, Валентин Никитин, более 20 лет с момента основания Федерации ориентирования Псковской области (с 1982 года по 2003 год) являлся ее президентом, сейчас этот пост занимает его сын Алексей. Они оба избирались в состав президиума Федерации спортивного ориентирования России, являются почетными членами ФСО России. Валентин Никитин в 2001 году был удостоен звания «Почетный гражданин города Пскова». В 2012 году Алексей Никитин был признан лучшим функционером в области спорта, получив региональную премию «Статус медиа». Все это еще раз подтверждает популярность и признания спортивного ориентирования в нашем регионе.

У ориентирования Псковской области интересная история, славные традиции, сотни горячих сторонников – значит, есть и будущее.

А.Л. Бляхман

Ростовская область

Бляхман Анатолий Львович родился в 1959 году. Закончил Ростовский государственный университет. Работает педагогом дополнительного образования в Ростовском областном экологическом центре учащихся. Ориентированием занимается с 1975 года. На тренерской работе в спортивном ориентировании с 1979 года. Кандидат в мастера спорта.

Личные достижения в трейл ориентировании: неоднократный победитель чемпионатов России и Украины, призер неофициального Кубка Мира 2012 г. (Данди, Шотландия). Тренер сборной России по трейл ориентированию с 2007 года. Подготовил первого российского чемпиона мира по трейл ориентированию в паралимпийском классе Дмитрия Кучеренко.

В качестве судьи неоднократно входил в состав главных судейских коллегий всесоюзных соревнований, финалов чемпионатов России (РСФСР) по ориентированию бегом, ориентированию на лыжах.

В трейл ориентировании регулярно привлекается в качестве главного судьи, начальника дистанции или инспектора чемпионатов и кубков России (с 2007 года), чемпионатов Украины (с 2009 года).

В конце 30 годов XX века, особенно в среде военных, в Ростове нерегулярно проводятся соревнования с картой и компасом, не имеющие строгих правил. Вот что пишет об этом военный топограф Сергей Нестеренков «В истории развития ориентирования в нашей стране упомянуто, что до Великой Отечественной войны в г. Ростове-на-Дону в 1939 году были проведены чисто военизированные соревнования по ориентированию для туристов и школьников допризывников».

Первые известные нам официальные соревнования на скорость преодоления маршрута с помощью компаса и карты прошли в Ростове-на-Дону 23 февраля 1941 года. Ранее похожие соревнования состоялись в Ленинграде. Поэтому ростовские ориентировщики называют свой город – городом второго старта. И именно от этой даты отмеряют историю спортивного ориентирования на Дону.

После Великой Отечественной войны ориентирование постепенно начинает превращаться в самостоятельный вид спорта и его формирование неразрывно связано и с процессами, происходящими в г. Ростове-на-Дону.

Городской комитет физкультуры и спорту осуществлял руководство развитием туризма, альпинизма и ориентированием в городе. В программу туристских слетов входили элементы ориентирования на местности. В начале, это были примитивные соревнования без карт, которые сводились к нахождению контрольных пунктов, имея данные о расстоянии и магнитном азимуте от одного КП на другой. В дальнейшем соревновании по ориентированию проводил Ростовский городской клуб туристов, председатель – Матвеенко Федор.

Среди первых команд Ростова были следующие команды и центры развития: областные советы ДСО «Труд» и «Трудовые резервы»; Ростовский государственный университет; Ростовский завод «Ростсельмаш»; Ростовский авиационный техникум (ныне РГКРИПТ); Таганрогский завод «Прибой».

С образованием в 1961 году при Центральном совете по туризму Центральной комиссии по слетам и соревнованиям и дальнейшей ее деятельности, в 1963 году были выпущены правила соревнований по ориентированию на местности. Это дало большой толчок в развитии ориентирования, которое стало быстро развиваться и у нас на Дону. Первая городская комиссия по слетам и соревнованиям была создана в 1966 году при Ростовском городском клубе туристов.

В 1966 году была создана областная комиссия по слетам и соревнованиям, председателем которой был избран А. Сафронов. До этого года соревнования проводились по упрощенным схемам в окрестностях города, в районе 45-й линии левого берега реки Дон. С решением вопроса о получении выкопировок с топографических карт на участки для проведения соревнований по ориентированию, стали выпускаться карты-схемы на фотобумаге и типографским способом.

В 1967 году Ростовская областная команда впервые приняла участие в зональных соревнованиях команд Юга РСФСР, которые проводились в Пензенской области. Лучший результат в команде девушек у Валентины Болотовой.

В 1969 году на зональных соревнованиях в Куйбышевской области наша команда заняла 10 место, а через год на матчевой встрече сборных команд Центральной зоны РСФСР в Псковской области заняла 8 место из 22 участвующих команд. Лучшие результаты показали перворазрядники Кузьмин Николай, Николин Михаил, Карпенко Сергей, из женщин – Горская Зинаида, Брязгунова Татьяна.

В 1968 году комиссия по слетам и соревнованиям была реорганизована в секцию ориентирования, председателем ее стала Руденко Л.

В 1970 году первое звание КМС было присвоено Кузьмину Н. – электротехнику завода «Красный Котельщик» из г. Таганрога.

В начале 1970-х годов председателем Таганрогской городской секции ориентирования был Сергей Карпенко. Он был организатором первого чемпионата г. Таганрога по спортивному ориентированию, который без согласования с руководством прошел в... Ворошиловградской области (Украина). А основным (и единственным) полигоном для соревнований и тренировок тогда в Таганроге был Алексеевский лес.

Большим событием в спортивной жизни Областного Совета по туризму и экскурсиям, областной секции ориентирования, ее актива было проведение соревнований по ориентированию Южной зоны РСФСР летом 1971 года на территории Ростовской области. Для этих соревнований были выпущены цветные карты. Это были одни из первых цветных карт в стране.

Цветные карты, да и любые карты по

Карпенко Сергей

Организатор секции спортивного ориентирования таганрогского завода «Прибой» в 1969–1971 гг., председатель Таганрогской городской секции ориентирования. В 1972–1976 гг. председатель Волгоградской областной секции ориентирования. Ныне руководитель судейской IT-бригады города Днепропетровска (Украина). Мастер спорта СССР по спортивному ориентированию – воспитанник донского ориентирования.

Первая четырехцветная карта в Ростовской области

спортивному ориентированию в Ростовской области того периода – это детище Сергея Нестеренкова, ответственного за развитие спортивного ориентирования в Ростовском областном совете по туризму в 1960–1970-х годах. Его характеризуют, как очень честного, педантичного, болеющего за порученное дело. По профессии – военный топограф, капитан в отставке.

В 1971 году звания КМС выполнили Николин М. и Капанина Е. из клуба туристов РГУ, который в тот период являлся самым сильным в области. В ноябре 1971 года председателем областной секции ориентирования был избран М.Николин.

В 1972 году команда областного совета по туризму, участвуя в матче 6-ти областных советов по туризму, которые проводились на территории Краснодарского края, заняла второе место.

Пополнились ряды спортсменов, которым были присвоены разряд КМС – Карпенко С. (завод «Прибой» г. Таганрог), Белоусову А.(РГУ), Пешковой Л.(завод «Ростсельмаш»).

С 1972 года Областной Совет по туризму и экскурсиям обеспечивает все соревнования спорткартами, отпечатанными в два цвета, где массивы леса показаны зеленой краской, остальные элементы спорткарты – черным.

В тот период ежегодно проводится областной заочный конкурс начальников дистанций. Подсчет результатов происходит по специальной системе премиальных и штрафных очков. Премия начислялась за попадание в заданные параметры дистанции (количество КП и длина), грамотное совмещение старта и финиша, наличие источника питьевой воды в центре соревнований, наличие подъезда к центру соревнований и т.д. Штрафные

очки давались за встречный бег, за бег по линейным ориентирам, за некорректную по точке постановку КП и т.д.

Первый донской мастер спорта СССР по спортивному ориентированию – Сергей Карпенко. Первую половинку мастера он выполнил на многодневке в Жигулях, будучи таганрожцем, а вот мастера закрывал в 1972 году, уже переехав в Волгоградскую область. Поэтому, с равным успехом, лавры первого ростовского мастера спорта разделяет представитель Ростовского государственного университета Александр Белоусов, выполнивший этот норматив на год позже. В 1977 году первой среди женщин норматив мастера спорта СССР выполнила Елена Капанина (также РГУ).

В 1977 году сборная Ростовской области добилась одного из первых своих значительных успехов – вышла в финал всесоюзных соревнований, которые проходили в латвийском городе Цесис.

В конце 1970-х – начале 1980-х годов ведущими секциями спортивного ориентирования становятся: турклуб «Планета» завода «Ростсельмаш» (тренер Н.Мамонтов); секция Ростовского государственного университета (тренеры А.Песоцкий, А.Л.Бляхман); секция Ростовского института сельскохозяйственного машиностроения (тренер С.Федяев); секция Ростовского инженерно-строительного института (тренер Н.Скугарев); секция Новочеркасского политехнического института (тренер Е.Митрофанов); секция Таганрогского радио-технического института (тренеры В.Липка, Ю.А.Куликов); секция государственного подшипникового завода №10 (тренер В.Омельченко); секция Ростовского института народного хозяйства (тренеры А.Бляхман, Г.Ключкина).

В эти годы для соревнований областного уровня достаточно часто использовались полигоны наших соседей – Ворошиловоградской области и Краснодарского края. Разнообразие типов местности от Кавказских гор до хвойных лесов Украины приносило свои плоды в росте спортивного мастерства не только лидеров сборной области, но рядовых членов команд коллективов физкультуры.

В 1981–1985 гг. Ростовская областная Федерация проводила популярную всесоюзную многодневку «Приз Ворошилова», которая собирала в пике популярности почти полторы тысячи участников.

Как ни странно, в этот период большую ценность среди ориентировщиков Ростовской области имели не личные соревнования, а командное первенство Ростовской области, и еще большее значение имела областная спартакиада среди студентов. Заранее предсказать команду победительницу, даже при наличии команды лидера, состоящей только из мастеров спорта, было невозможно. Студенческих командных соревнований по ориентированию в течение года было два. Главный старт по весне, а вот в середине осени – турнир под названием «Приз первокурсника» области.

Среди всех команд Ростовской области в начале 1980-х годов неоспоримое преимущество имела команда клуба туристов, альпинистов, ориентировщиков «Планета» завода «Ростсельмаш». Пиком результативности этой команды стал 1983 год, когда на всероссийских соревнованиях ДСО «Труд» мужская команда в составе С.Игнаткова, Н.Водянова и Б.Косенкова заняла первое место в эстафете. Тренировал команду в этот период времени Николай Мамонтов.

В 1984 году на чемпионате Юга России (как их тогда называли Зонами) проходившем в Чечне сборная области выиграла, несмотря на снятую мужскую эстафету. В состав зоны России в тот период включались не только территории нынешних Южного и Северо-Кавказского



Мамонтов Николай Леонидович родился в 1949 году. Образование высшее педагогическое. Директор специализированной детско-юношеской спортивной школы олимпийского резерва №8 г. Ростова-на-Дону (с отделением ориентирования). Ориентированием занимается с 1971 года. Участвовал в соревнованиях в составе сборной Ростовской области, кандидат в мастера спорта.

Заслуженный тренер России. Подготовил большую плеяду мастеров спорта СССР.

Судья республиканской категории, судил всероссийские и всесоюзные соревнования. Председатель Федерации спортивного ориентирования Ростовской области в 1980-х годах.

Федеральных округов, но и такие регионы как Белгородская, Курская. Орловская области.

Большую роль в развитии ориентирования в области внес Ростовский областной центр детско-юношеского туризма, в коллективе которого работало несколько ориентировщиков, и, который, по сути, являлся организационно-методическим центром по развитию не только детского, но и всего ориентирования в области. Длительный период директором Центра был Сергей Федяев, с 1974 года член президиума, заместитель председателя областной секции спортивного ориентирования, а после создания Федерации и по настоящее время председатель Федерации спортивного ориентирования Ростовской области.

В 1980–1990-х годах, кроме обычных областных соревнований и турслетов, более двадцати лет Областной центр детско-юношеского туризма ежегодно проводил специализированный поток пионерского лагеря для любых школьных команд по спортивному ориентированию. Кроме своих тренеров (очень часто просто инструкторов школьного туризма) каждому отряду придавался студент-ориентировщик на уровне члена сборной области. В результате такой работы во многих городах Ростовской области появились неплохие школьные команды ориентировщиков, а в таких городах как Новошахтинск и Белая Калитва в недрах этих школьных команд были воспитаны свои первые мастера спорта по ориентированию.

В восьмидесятые годы в клубе «Планета» завода Россельмаш начал заниматься Игорь Гуриев – выросший в тренера мировой величины – многие успехи сборной России в летнем ориентировании неразрывно связаны с его именем.

Девяностые годы в развитии спортивного ориентирования Ростовской области отнюдь не были застойными.

Своими силами была подготовлена компьютерная программа по обработке результатов соревнований (А.Бляхман совместно с А.Дабягяном).

Так как было практически полностью прекращено финансирование спорта на уровне коллективов физической культуры, то прекратили существование все команды производственных коллекти-

вов. Студенческие спортивные команды и раньше не баловали изобилием финансирования, их движущей силой был, в большей степени, энтузиазм и потребность в данном виде деятельности, поэтому большая часть студенческих команд сохранилась, хотя качественно все-таки пострадали и они. Но сохранено основное соревнование – командный чемпионат области среди ВУЗов, который регулярно, но под разными названиями «Спартакиада ...», «Первенство ...», «Фестиваль ...» проводится ежегодно.

Если в 1980-е годы при существовании в Ростовской области большого числа команд, культивирующих спортивное ориентирование, основной целью была организация командных соревнований, то сейчас подавляющее число стартов – это индивидуальные старты. Конечно, в коллективе спортсмену легче решать большую часть бытовых проблем, и стихийно возникают команды из нескольких семей, друзей и т.д., а названия этих команд бывают достаточно экзотические: «Антикс», «МиМаКра», «Коваль и Вагон», «КашМар», «А»... Сегодня областная Федерация ставит перед собой задачу возрождение клубов для активизации коммуникационной составляющей действующих спортсменов. В какой форме это произойдет еще не выбрано, но делать это просто необходимо.

Первая электронная карта (вычерченная в OCADe) в Ростовской области была подготовлена к Чемпионату Южного Федерального округа 2000 года. Карты в районе слободы Терновая Миллеровского района откорректировал Михаил Замота. До сих пор почти все карты Ростовской области подготовлены им.

В ноябре 2005 года в Ростовской области, впервые на Юге России прошел судейский семинар по работе с оборудование SportIdent, который проводил Дмитрий Налетов. В дальнейшем был приобретен и комплект оборудования.

Этапным моментом в развитии ориентирования в области стало 23 сентября 2006 года, когда в Ростове прошел первый чемпионат города по трейл ориентированию. Команда ориентировщиков городского общества инвалидов-опорников «Икар» была создана 1 мая 2006 года, а уже 20 мая 26 икаровцев стартовали на первых всероссийских соревнованиях «Российский Азимут». В 2011 году один из этих спортсменов – ростовчанин Дмитрий Кучеренко – стал первым российским чемпионом мира по трейл-ориентированию в паралимпийском классе.

Кучеренко Дмитрий Викторович родился в 1983 году. Образование незаконченное высшее. Ориентированием занимается с 2006 года в клубе ростовской городской организации инвалидов-опорников «Икар». Член сборной России с 2007 года. Мастер спорта международного класса. Первый российский чемпион мира по трейл ориентированию (2011 г., Франция, паралимпийский класс).

Календарь соревнований в Ростовской области складывался годами, претерпевал различные изменения и на сегодняшний день выглядит так:

В течение года проводится три парковых тура (парки и пригородные лесопарки города Ростова-на-Дону): «Казачьи тропы» (январь-март) по воскресеньям, «Ростовский меридиан (весна)» (апрель –май) – по средам вечером или воскресеньям днем, «Ростовский меридиан (осень)» (сентябрь – октябрь) – по средам вечером или воскресеньям днем. Проводится в течение года 4–5 стартов уровня чемпионата области (спринт, классика, удлиненная, эстафеты, многоборье и т.д.); первенство области; чемпионат области среди ВУЗовских команд. Есть специализированные осенние старты: «Кубок им. Гречко»; «Желтый лист»; «Шиповник» – которые обычно проводятся в районах относительно легкого доступа, с большим количеством участников (иногда даже более четырехсот).

Ориентирование входит в соревнования ежегодного областного слета школьников (а значит и многих городских и районных слетов). Областной «Экологический центр учащихся» (современное название областного Центра детского туризма) проводит свой цикл стартов по ориентированию параллельно стартам Кубка области по технике туризма.

Такие же циклы проводят и некоторые городские центры детского туризма (включая Ростов-на-Дону).

Обычно летний сезон завершается Ростовским марафоном в начале декабря месяца.

И в одну из суббот после него ежегодно проводится Вечер закрытия сезона.

В небольшом очерке вспомнить фамилии всех внесших вклад в развитие ориентирования на Дону невозможно, но ряд фамилий не произнести тоже нельзя:

Селезнев Игорь Константинович – единственный ростовский судья всесоюзной категории.

Галина Онуфриевна Ключкина – первый ростовский судья, член главной судейской коллегии одного из чемпионатов среди военных, главный секретарь последнего чемпионата СССР.

Евгений Николаевич Митрофанов – один из ветеранов Ростовского ориентирования – планирует принять в сентябре 2014 года тысячный старт в спортивном ориентировании.

Семья Темяковых: папа, мама, их дети и их семьи – четыре мастера спорта по ориентированию.

Семья Марченко: папа – изобретатель системы электронного поиска потерявшихся спортсменов, мама – мастер спорта, один из основных постановщиков дистанций в области, сын – автор-разработчик нескольких сайтов по спортивному ориентированию (организатор соревнований по интернет-ориентированию).

В разные годы областное ориентирование возглавляли: Руденко Лидия (1966–1968); Николин Михаил (1969–1973); Сафронов Александр (1974–1977); Мамонтов Николай (1978–1993); Смолянец Виктор (1994–1995); Федяев Сергей (с 1996 года по настоящее время).

В области были подготовлены:

судья всесоюзной категории – Селезнев Игорь;

судьи республиканской категории: Нестеренков Сергей; Мамонтов Николай; Фотьянова Ольга; Федяев Сергей; Гуриев Игорь; Данилов Рафаил; Ключкина Галина;

мастер спорта международного класса – Кучеренко Дмитрий.

За период с 1972 года в области подготовлено 21 мастер спорта СССР и России по спортивному ориентированию.

Использовались воспоминания С.Федяева; С.Нестеренкова; М.Николина. С.Карпенко

Ю.И. Смирнов

Рязанская область

Чернов Юрий Иванович родился в 1941 году в Калининской области.

В 1963 году закончил физико-математический факультет Петрозаводского государственного университета по специальности физик. С 1965 по 2008 год работал в НИИ газоразрядных приборов в Рязани, где прошел путь от инженера до начальника лаборатории.

Спортивным ориентированием начал заниматься в 1963 году в Карелии.

В 1967 году – первый председатель секции ориентирования Рязанской области. Судья всесоюзной категории. Активный организатор и судья многих областных, всероссийских и международных соревнований. Судейская специализация – служба дистанций и компьютерное обеспечение соревнований. Почетный член Федерации спортивного ориентирования России.

История ориентирования в Рязани начинается в 1962 году, когда при Областном совете по туризму и экскурсиям была создана общественная комиссия по слетам и соревнованиям, возглавляемая Александром Силкиным, инженером РКБ «Глобус». Ее главной задачей было развитие массового туризма в Рязани и Рязанской области. Именно туристы и стали первыми организаторами соревнований по ориентированию на местности. 17 ноября 1963 года спортсменами - туристами Олегом Ефремовым и Сергеем Милюковым в районе курортного поселка Солотча были проведены первые соревнования по туристскому ориентированию, так они тогда назывались. Карты масштаба 1:25000, больше похожие на схемы, были очень примитивные, практически без указания рельефа. Контрольные пункты ставились не только на ориентирах, но и на расстоянии до 200 метров от них. Спортсмены не делились на возрастные группы, поскольку старше сорока лет никого не было.

4 июля 1965 года в Рязани под патронажем областного совета по туризму и экскурсиям и городского клуба туристов прошли первые городские соревнования по спортивному ориентированию в соответствии с разработанными в рамках страны правилами. Через две недели после их окончания сборная команда области впервые участвовала в отборочных зональных состязаниях РСФСР в Иваново, где заняла 7 место.

Учитывая активность общественных организаций, поддержке всех начинаний

областным советом по туризму и экскурсиям, руководством предприятий, ВУЗов, школ города 1965 год можно считать началом развития спортивного ориентирования в Рязани и области.

Уже в 1966 году в соревнованиях Центральной зоны РСФСР в Туле в общем зачете рязанцы заняли второе место, а Валерий Кюн стал первым рязанским перворазрядником по спортивному ориентированию. В 1967 году комиссия по слетам и соревнованиям была реорганизована в областную секцию спортивного ориентирования «Мещера» при областном совете по туризму и экскурсиям, председателем которой был выбран Юрий Чернов, инженер НИИ газоразрядных приборов. Регулярно составлялся годовой календарный план соревнований, который печатался в типографии и рассылался по линии областного совета по туризму и экскурсиям руководителям предприятий и районов области. Только в Рязани 19 предприятий регулярно выставляли команды для участия в соревнованиях и туристских слетах.

С тех пор прошло немало времени, сотни людей приобщились к этому увлекательному виду спорта, но в памяти остались основные вехи развития рязанского спортивного ориентирования.

1968 год – пятилетие ориентирования в Рязани. Годовой календарный план включает до 10 соревнований. Областная секция объединяет более 200 спортсменов третьего разряда, 40 спортсменов второго разряда, 13 спортсменов первого разряда и 1 кандидата в мастера спорта – Валерия Кюна.

В работе секции определены главные направления: повышение массовости, обеспеченность картографическим материалом, воспитание судейских кадров и выход на союзную арену, в части, проведения первенств, чемпионатов страны и зональных соревнований на территории Рязанской области. Сборные команды регулярно выезжают на соревнования в

Вячеслав Цветков передает эстафету Валерию Кюну, 1969 год

соседние области и г. Москву. В городской газете «Рязанский комсомолец» в статье Юрия Чернова «...и много новых сердец зажгут» сообщалось об успешном выступлении сборной команды области в матчевой встрече областей Центральной зоны РСФСР 1968 года во Владимире. Из 23 областей наша команда была второй, уступив 0,3 очка команде Московской области.

В 1970 году в районе речки Солотча проводится первая товарищеская встреча сборных команд Рязани и Саратова.

Устанавливаются связи с московскими ориентировщиками. Обсуждаются планы проведения совместных соревнований. Ведущих рисовальщиков карт центра России заинтересовывает рязанская местность, и они предлагают свои услуги в совместной рисовке карт. Первыми соревнованиями на картах, изготовленных совместной бригадой, было первенство Северной зоны РСФСР, проведенное в июне 1971 году в районе деревни Кельцы. Представители 27 областей приехали на рязанскую землю, чтобы померяться силами на лесных тропах Мещеры.

С 1972 года начинает регулярно издаваться годовой план-календарь туристских соревнований по ориентированию на местности тиражом 200 экземпляров. В него включены все соревнования и слеты, проводимые Рязанским областным советом по туризму и экскурсиям, областной секцией ориентирования «Мещера» и городским клубом туристов. Регулярно начинают проводиться зимнее, летнее и осеннее первенство Рязанской области, Кубок города Рязани, первенства областных комитетов профессиональных союзов (машиностроение, электронной промышленности), первенства студенческих клубов туристов, слеты туристов. Регулярно организуются семинары судей туристских слетов и соревнований, начальников дистанций.

В июле 1973 года на VI личном чемпионате Московского военного округа по спортивному ориентированию, посвященном 10-летию спортивного ориентирования в стране, все судьи были из Рязани.

В 1974 году при наличии в областной секции любителей – составителей карт, в президиуме секции рождается мысль о создании бригады по рисовке карт для проведения крупных соревнований в регионах страны. По согласованию с руководством Центральной секции такая бригада была создана, и ей было поручено подготовить карты и поставить дистанции на Южной зоне РСФСР. Бригада в составе Юрия Чернова, Владимира Елисеева и Виктора Воржеинова выезжает на корректировку местности в район поселка Пржевальский Смоленской области. Был изготовлен составительский оригинал карты, подготовлен тираж карт, по которым 21 июля и прошли соревнования. Их особенностью было то, что на берегу озера на расстоянии одного километра до финиша был установлен смотровой контрольный пункт (КП), от него через озеро был проложен кабель телефонной связи, посредством которой вся информация поступала к судьям. Старт и финиш были разнесены на два километра. Прошли соревнования без замечаний.

В августе 1974 года совместно с областным советом СДСО «Буревестник» проводятся республиканские лично-командные соревнования Российского совета СДСО «Буревестник» по ориентированию на местности.

Осенью этого года на отчетно-перевыборном пленуме областной секции спортивного ориентирования для оперативной работы секции и своевременного информирования общественности (профсоюзных комитетов предприятий и туристских клубов) о проводимых мероприятиях состав областной секции увеличивается до 29 человек. В нее входят не

только члены бюро, но и представители областных организаций и предприятий. Председателем секции избирается Виктор Воржеинов, мастер завода электронных приборов.

К этому времени профессионально вырос состав судейского аппарата. В состав рязанской областной коллегии судей по спортивному ориентированию входят: два судьи республиканской категории (Леонид Конев и Юрий Чернов), 19 судей первой категории и 17 судей второй категории. Регулярно организуется областной семинар по подготовке судей. На нем кроме теоретической части проводятся и практические занятия с выездом на т/б «Солотча» (Рязанский район) и т/б «Елочка» (Касимовский район). Как правило, на семинаре участники делились на две группы: судей и начальников дистанций.

В соответствии с разработанным положением пятый год проводятся областные заочные соревнования начальников дистанций. Их главная цель - определить общий уровень подготовки начальников дистанций и повысить их квалификацию. Выявлялись 10 лучших начальников дистанций, которые участвовали во всесоюзных соревнованиях. Алексей Широков – начальник отдела радиозавода, любитель ориентирования выигрывает заочный конкурс начальников дистанций, проводимый Центральной секцией ориентирования Советского Союза. Более 10 человек ежегодно участвуют в заочных соревнованиях начальников дистанций, проводимых газетой Болгарского туристского союза «ЭХО» (Народная Республика Болгария). Владимир Елисеев, начальник конструкторского бюро радиозавода становится серебряным призером конкурса и приглашается в Болгарию для участия в соревнованиях «Кубок Дружбы социалистических стран».

В 1975 году Центральной секцией ориентировании СССР Рязанской области доверяется проведение одних из крупнейших соревнований того времени - финальных соревнования первенства РСФСР и международной товарищеской встречи по ориентированию между командами Болгарии, Венгрии и СССР. Соревнования проводились 30–31 августа 1975 года в 23 км от г. Касимова в районе т/б «Елочка». Карта была подготовлена бригадой рисовальщиков из многих городов России. В нее входили: Валерий Китаенко (СРК, Зеленоград), Ирина Куранова (Москва), Владимир Сафронов (СРК, Саратов), Леонид Конев и Юрий Чернов (судьи РК, Рязань), Виктор Воржеинов, Владимир Елисеев, Ольга Бодрова, Валерий Корнеев, Станислав Морозов (судьи I категории, Рязань). Инспектирование трасс международной товарищеской встречи проводил судья всесоюзной категории Виктор Алешин (г. Москва). Подготовка к проведению соревнований была многогранная. Все тексты переводились на два языка. Легенды переводились и приклеивались на карты на родных языках спортсменов. И хотя международные соревнования проводились на территории Рязанской области впервые, опыта было недостаточно, компьютерная техника отсутствовала, соревнования прошли успешно, руководителями команд были высказаны лестные отзывы об их организации и проведении. Таким образом, мы получили урок в проведении соревнований самого высокого уровня.

1976 год. Секция ищет новые формы работы. Сборные команды области выступают на союзной арене не очень удачно. Представители студенческого общества «Буревестник» настаивают на смене приоритетов федераций, делая упор на подготовку сборных команд и повышение спортивного мастерства. Назревает смена поколений в руководстве федерации. В январе 1976 года на отчетно-перевыборном пленуме областной секции спортив-

Валерий Владимирович Кюн родился в 1939 году. Окончил Петрозаводский государственный университет. Работал в НИИ, в настоящее время директор центра молекулярных лазеров в ОАО «НИИ газоразрядных приборов «Плазма». Кандидат физико-математических наук.

Производственную деятельность совмещал с занятием спортом и работой в качестве старшего тренера сборной команды Рязанской области по ориентированию. В 1966 году выиграл матчевую встречу областей Центральной зоны РСФСР, занимал призовые места первенств ЦС ДСО «Труд», «Зенит». Первый мастер спорта в Рязанской области.

В начале 1990-х годов перешел в легкую атлетику, увлекся бегом на длинные дистанции среди спортсменов старшего возраста. Пятикратный чемпион Европы в беге на длинные дистанции, а в 1998 году в Японии стал чемпионом мира в полумарафоне .

ного ориентирования председателем избирается Вячеслав Семенов.

В начале октября 1977 года в Ижевске состоялись зональные соревнования первенства РСФСР, на которых команда Рязани заняла 10-е место. На них норматив «Мастер спорта» выполнил бесспорный лидер рязанцев – Валерий Кюн. Он шел к этому, а вернее бежал с компасом и картой по лесам и болотам, в жару и дождь долгие шестнадцать лет.

1978 год вошел в историю рязанского ориентирования как год появления первых мастеров спорта СССР среди женщин. На зональных соревнованиях в г. Луховицы в пойме рек Оки и Осетра трое наших девушек Галина Чулкова, Людмила Паршина и Валентина Маркина выполнили нормативы мастеров спорта СССР, выиграв эстафетные соревнования. В общекомандном зачете рязанские ориентировщики замкнули шестерку.

Осенью 1979 года в стране проходит реорганизация подчиненности нашего вида спорта. Спортивное ориентирование в области передается в ведение областного комитета по физической культуре и спорту, при котором создается Федерация спортивного ориентирования Рязанской области (ФСО). Ее первым председателем становится Валерий Кюн, кандидат физико-математических наук, ведущий инженер НИИГРП.

6–7 июня 1981 год мы принимали первенство ВУЗов сухопутных войск Министерства обороны СССР в районе д. Сельцы, в местах, где в военные годы формировалась польская дивизия имени Тадеуша Костюшко. Сборные команды 33 высших военных училищ и 8 академий оспаривали право на получение переходящего Кубка. Сборные команды рязанских военных училищ выступили ниже своих возможностей. Лучшей из них была команда автомобильного училища, занявшая только девятое место. Обслуживали

Участник соревнований, мастер спорта СССР по спортивному ориентированию, бронзовый призер Олимпийских игр 1960 года, майор Семен Ржищин, уроженец Рязанской области, и главный судья, подполковник, мастер спорта СССР по туризму, СРК по ориентированию Александр Маклецов

соревнования судьи ФСО Рязанской области. Карты соревнований были подготовлены Александром Поскребышевым, Владимиром Ивашенцевым и Владимиром Карповым.

1–2 июля 1981 года проводится I чемпионат Рязанской области по спортивному ориентированию. В первый день соревнований чемпионские титулы завоевали представители спортивного общества «Буревестник»: у мужчин лучший результат показал Валерий Корнеев, среди женщин победила Светлана Шибанова. В командном зачете победил сборный коллектив «Электрона».

Сборная команда области регулярно участвует в зональных соревнованиях РСФСР. Но места, занимаемые на них весьма далеки от мест, занимаемых в конце 1960–1970-х годов. Интерес к ориентированию угасает, смена поколений затянулась...

В июле 1983 года в Тамбове в командном зачете ориентировщики нашей области заняли седьмое место. В личном первенстве лучшим из рязанцев оказался выпускник радиотехнического института Андрей Бундин, занявший четвертое место. Шестерку сильнейших замкнул Валерий Кюн. В эстафете мужской квартет рязанцев был вторым.

В ноябре 1986 года в городском клубе туристов собирается актив любителей ориентирования. Главная цель – выборы нового состава президиума федерации. Валерий Кюн уходит в отставку, председателем избирается Александр Поскребышев.

За период с 1990 года по 1994 год председателями Федерации ориентирования Рязанской области выбирались Николай Зотов, Андрей Бундин. Какие-то временные интервалы были вообще без руководства. Этот период характеризовался отсутствием чего-нибудь нового. Соревнования с участием иногородних спортсменов проводились инициативно, используя старые связи Юрия Чернова, Леонида Конева, Валерия Кюна.

В 1990 году создается союз директора фирмы МП СПОРИНТ Александра Поскребышева и семьи Черновых. В условиях реорганизации спортивных структур и отсутствия финансирования личные финансовые затраты Александра Поскребышева сыграли большую роль в проведении многих соревнований. Налаживаются связи с ФСО г. Москвы. В стране возрождается система проведения соревнований среди спортсменов среднего и старшего возраста.

В августе 1991 года по договоренности с Советом ветеранов ФСО СССР в Рязани были проведены зональные соревнования «Ветеран России – 91». Более половины участников были представителями Москвы и Подмосковья. Гостеприимство хозяев, четкая организация встречи настолько понравилась участникам, что было принято решение провести матчевую встречу сборных команд Москвы и Рязани осенью этого же года на рязанской земле.

21–22 сентября 1991 года состоялась первая открытая матчевая встреча сборных команд ветеранов Рязанской и Московской областей «Хрустальный компас» в районе т/б «Елочка». В программе соревнований – личные двухдневные соревнования в заданном направлении. Места участников определялись по сумме времени двух дней соревнований. Были изготовлены специальные призы в виде стеклянных компасов и большой стеклянный компас в качестве переходящего приза – «Хрустальный компас». Автором этих наград и организатором их изготовления был Юрий Чернов. После упорной двухдневной борьбы приз был вручен сборной команде Москвы. В личном зачете москвичи выиграли в девяти возрастных группах из одиннадцати. На совместном заседании представителей команд было принято решение проводить подобные соревнования поочередно – год в Рязани, год в Москве. Такие встречи стали традиционными и проводятся ежегодно.

30–31 октября 1993 года состоялась III матчевая встреча сборных команд ветеранов Москвы и Рязанской области среди ветеранов на т/б «Серебряные пруды». Вспоминается выпавший накануне снег, метель, минусовая температура, два дня стартов и вечер встречи с пением песен под гитары и анализом ситуаций на лесных трассах. В личном зачете победителями стали рязанцы: в группе 45–49 лет – Валерий Корнеев, в группе 50–54 года – Валерий Кюн, в группе 55–59 лет – Виктор Шустиков. В командном зачете с небольшим преимуществом победили москвичи.

С 16 по 26 августа 1994 года рязанские специалисты по постановке дистанций и организации соревнований были приглашены для обеспечения открытых личных многодневных соревнований по спортивному ориентированию «Московская кругосветка – 94». Директором многодневки был Генрих Шур. За 12 дней на комфортабельном теплоходе участники соревнований из России и нескольких зарубежных стран, включая США, совершали круиз от Москвы по каналу им. Москвы, по Волге, Оке, Москва-реке. При этом в 10 районах (Углич, Рыбинск, Ярославль, Плес, Нижний Новгород, Дзержинск, Касимов, Сельцы, Коломна, Лыткарино) были организованы соревнования по ориентированию для участников круиза. Судейство на них обеспечивали рязанские специалисты.

В связи с появлением в областном комитете по физической культуре, спорту и туризму Виктора Шустикова в должности заместителя председателя, спортивному ориентированию дается мощный толчок в развитии. В спорте начинают создаваться общественные объединения.

16 ноября 1994 года проводится знаковая отчетно-перевыборная конференция ФСО Рязанской области. В программе конференции было три вопроса: отчет председателя ФСО (Андрей Бундин) за период работы с ноября 1990 года по ноябрь 1994 года; выборы координационного совета ФСО, в том числе президента, вице-президента, ответственного секретаря; обсуждение плана мероприятий на 1995 год.

По первому вопросу с отчетным докладом выступил Андрей Бундин. После доклада и его обсуждения, конференция большинством голосов признала работу неудовлетворительной. Исходя из опыта работы ведущих федераций страны, был избран координационный совет ФСО. Основная цель его работы – координация работы общественных организаций, специализированных центров и отдельных спортсменов по развитию спортивного ориентирования в городе и области. В состав координационного совета вошли пятнадцать человек, а президентом избран Юрий Чернов.

6–8 февраля 1995 года в Солотче проводятся Всероссийские территориальные соревнования по ориентированию на лыжах среди ветеранов (Урал и Европейская часть).

Подвижнический труд Александра Борисова, Валерия Вековищева, Владимира Елисеева, Виктора Воржеинова, Владимира Ивашенцева, Леонида Конева, Валерия Корнеева, Евгения Мамонтова, Александра Поскребышева, Юрия Чернова, Александра Шибанова и многих других рисовальщиков карт позволил создать спортивные карты, удовлетворя-

Виктор Михайлович Шустиков родился в 1945 году. Окончил Рязанский педагогический институт. Преподавал в ВУЗах, работал программистом.

С 1994 года заместитель председателя комитета по физической культуре, спорту и туризму Рязанской области, заместитель начальника управления туризма Рязанской области. По окончании государственной службы работает в коммерческих организациях туристской направленности.

Активно занимался спортивным туризмом. Мастер спорта СССР. Заслуженный путешественник России.

Спортивный судья всероссийской категории. Выступал в роли главного судьи соревнований, или директора, или зам. главного судьи по компьютерному обеспечению многих соревнований, в том числе и всероссийских.

С 1995 году является вице-президентом областной Федерации спортивного ориентирования.

ющие требованиям своего времени. Этими картами обеспечивалось проведение всех внутренних соревнований. Но время шло, требования к картам повышались. С целью проведения соревнований российского уровня в Рязанской области был приглашен известный специалист по рисовке спортивных карт Александр Серов из г. Людиново. В течение летнего сезона 1996 года была нарисована карта Солотчи и издана большим тиражом. Картами этого тиража пользовались по 2010 года включительно. Такая подготовка позволила провести в 1997 году VII открытый чемпионат России среди ветеранов по ориентированию на лыжах, посвященный 100-летию мирового ориентирования и традиционные российские соревнования «Жемчужина России», на которые приехали более тысячи спортсменов. Одновременно с этим проводились отборочные соревнования для юниорских и юношеских сборных команд России.

В 1998 году в стране и в Рязанской области широко отмечается 35-летие отечественного ориентирования. С целью популяризации ориентирования, как наиболее доступного, массового, оздоровительного вида спорта, средства продления долголетия и поддержания здорового образа жизни, Федерация спортивного ориентирования Рязанской области приняла решение во всех соревнованиях, проводимых федерацией, включать дистанции для групп МЖ-12, МЖ-14, МЖ-16, МЖ-40, МЖ-50. На этих дистанциях проводить соревнования на условиях частичной самоокупаемости, а участники Великой Отечественной Войны и «чернобольцы» допускаются к соревнованиям бесплатно. 15–16 августа 1998 года в Солотче проводится VIII матчевая встреча сборных команд городов Москвы и Рязани, посвященная 35-летию отечественного ориентирования.

В 1998 году президентом ФСО избира-

На старте областных соревнований

ется Корнеев Валерий, кандидат технических наук, доцент Рязанской радиотехнической академии.

7 ноября 1998 года состоялся торжественный вечер, посвященный 35-летию ориентирования, где рязанские ориентировщики подвели итог работы, вспоминая весь прошедший за эти годы путь.

В 2001 году проводится VIII этап Кубка СК «Синтез» в районе д. Выползово Спасского района. Все организационные и судейские вопросы были возложены тогда на Областной центр детско-юношеского туризма и экскурсий Рязанской области, возглавляемый Андреем Котансом. Участвовали более 10 команд из областей Центра России. По результатам выступлений была сформирована сборная команда области для участия в заключительном IX этапе открытого кубка «Синтез-2001» в Воронеже. Спортсмены области выступили успешно.

Летом 2003 года в Спасском районе проводился чемпионат и первенство Центрального федерального округа среди юношей и девушек. В гости к нашим спортсменам прибыли мастера бега с картой и компасом из 14-ти областей. В командном зачете Рязань заняла 9-е место.

2003 год был успешным для федерации тем, что после длительного перерыва (26 лет) появился второй по счету мастер спорта среди мужчин – Илья Белов, завоевавший это звание во Владимире на первенство России среди юношей и девушек. Первенство это собрало под свои знамена 950 спортсменов из 53 регионов. В первый день на удлиненной дистанции Илья Белов стал бронзовым призером, а во второй день победителем стал Олег Максюта. В третий день и четвертый день среди 15-летних сверстниц Татьяна Жукова была с «бронзой».

В 2004 году по инициативе Тамары Колузановой стали проводится соревнования, посвященные памяти спортсменов – любителей нашего лесного спорта и активных сторонников развития ориентирования в городе и области, покинувших этот мир. К тому времени таких оказалось 9 человек. Первый «Мемориал», так решили назвать эти соревнования, состоялся 31 октября, и сама природа, казалось, оплакивала всех умерших. Несмотря на плохую погоду, на него приехало более ста ветеранов. Все они были очень благодарны за приглашение и проявленное внимание к ним. Соревнования состоялись. Быстро подсчитали результаты, наградили победителей и призеров в каждой возрастной группе специальными грамотами, напечатанными на картах района соревнований. А потов все собрались у большого костра. Песни под гитару и рассказы о днях далеких, но по-прежнему близких и незабываемых, о тех людях, ради которых и собрались.

20 мая 2006 года в Рязани в Центральном парке культуры и отдыха были проведены первые Всероссийские массовые соревнования «Российский азимут». С тех пор Рязань ежегодно входит в число 39 городов России, проводящих эти состязания, на старт которых выходит несколько тысяч человек, среди них известные в городе лыжники и легкоатлеты.

30 июня – 2 июля 2007 года в районе д. Кельцы состоялись чемпионат и первенство Центрального федерального округа, а 28 по 30 сентября в этом же районе прошел чемпионат ВДВ по военно-спортивному ориентированию.

В эти годы календарный план федерации ежегодно насчитывал до двадцати соревнований, многие из которых проходили в области. Начали осваиваться новые формы проведения соревнований.

23 ноября 2008 года окрестности Солотчи стали свидетелями интересного мероприятия, проведенного впервые в области Федерацией спортивного ориентирования под патронажем Комитета по



На финише городских соревнований: Валентина Чернова (Всероссийская категория), Виктор Шустиков (Всероссийская категория), Юрий Чернов (Всесоюзная категория), Дмитрий Исраилов (1 категория), 2009 год

культуре и туризму Рязанской области. 76 спортсменов и любителей здорового образа жизни приняли участие в рогейне – виде спорта, достаточно близкого к спортивному ориентированию, приключенческим гонкам и горному марафону. Поскольку соревнования в Рязани проводились впервые, то время было ограничено одним часом. Назойливый дождь с сильными порывами ветра не помешал дать общий старт 38 командам – представителям военных училищ, федераций, государственных образовательных учреждений, спортивных клубов и личникам. Все контрольные пункты были оборудованы не только традиционными бело-оранжевыми знаками, но и станциями электронной отметки Sportident, которые позволяли фиксировать номер участника и время прохождения. На финише, полностью компьютеризированном, участник получал распечатку с указанием найденных им контрольных пунктов, времени посещения, скорости передвижения на всех участках между контрольными пунктами, полученных очках и штрафе. Соревнования проводились в четырех возрастных группах, причем в каждой из них были мужские, женские и смешанные команды. Оценка возможностей проведения рогейна в Рязани проведена, и она дала положительные результаты.

В октябре 2009 года на отчетно-перевыборной конференции Федерации спортивного ориентирования Рязанской области президентом избирается Елена Науменко – старший преподаватель Рязанского высшего воздушно-десантного командного училища (РВВДКУ), мастер спорта России.

12–13 сентября 2010 года был прове-

XXI матчевая встреча ветеранов Москвы и Рязани

ден чемпионат ВДВ России по спортивному ориентированию в Солотче. По результатам двух дней победила команда РВВДКУ.

В августе 2011 года, на том же месте, где в 1991 году проводилась Зона ветеранов, состоялась традиционная XXI матчевая встреча ветеранов Москвы и Рязани.

К вышеперечисленным страницам истории развития ориентирования в Рязанской области стоит добавить, что сегодня более 30 кружков, работающих на базе областного Центра детско-юношеского туризма и экскурсий (ОЦДЮТиЭ) и городского клуба путешественников, наращивают свою активность, воспитывая новое поколение ориентировщиков. Уже до 200 участников собирают под свои знамена областные и городские соревнования. Сборные команды школьников регулярно участвуют в зональных и республиканских соревнованиях, занимая призовые места. В этом несомненная заслуга мастеров спорта СССР Людмилы Паршиной и Валентины Черновой (Маркиной), отработавших более 15 лет педагогами дополнительного образования в ОЦДЮТиЭ.

Любовь к спортивному ориентированию они прививали школьникам в кружках центра и в спортивном лагере «Призма». Там же длительное время работала мастер спорта СССР Светлана Шибанова, воспитавшая мастера спорта России, члена сборной страны Ольгу Шибанову. Заместитель директора Елена Казарина, начальник отдела спортивного ориентирования Николай Зотов бережно передают ученикам накопленные годами знания и умение. Премией Губернатора Рязанской области за победу в республиканских соревнованиях, олимпиадах и конкурсах были удостоены семь юных ориентировщиков. Открыто отделение спортивного ориентирования в СДЮСШОР №4, где большую работу проводит Игорь Науменко.

В области принято отмечать юбилеи заслуженных ориентировщиков города и посвящать им проводимые соревнования.

Валентина Ивановна Чернова родилась в 1950 году. Окончила Рязанский радиотехнический институт. Более 20 лет работала на предприятиях военно-промышленного комплекса, затем 15 лет проработала педагогом-тренером в Центре детско-юношеского туризма и экскурсий Рязанской области. В настоящее время работает в коммерческой структуре.

Все годы активно занималась спортом, не только защищая честь своих коллективов в соревнованиях по ориентированию, туризму, но и организовывала спортивно – массовые мероприятия.

В 1978 году ей одной из первых среди спортсменов Рязанской области, присвоено звание мастера спорта СССР по спортивному ориентированию. Судья республиканской категории по спортивному ориентированию.

Член президиума Федерации спортивного ориентирования Рязанской области.

За прошедшие годы федерацией подготовлено 11 мастеров спорта.

Большое внимание уделялось и уделяется подготовке судейских кадров и картографического материала. За это время подготовлено два судьи всесоюзной категории, семь — республиканской и более 100 судей первой категории. Издано более 50 спортивных карт в различных районах Рязанской области. Сегодня в судействе соревнований используются современные электронные методики определения результатов спортсменов. Введена онлайн заявка на все соревнования календаря. Программа позволяет в ходе соревнований в он-лайн режиме передавать информацию интернет – пользователям. На сайте Юрия Чернова (http//:y-ch41.narod2.ru «БУДНИ ПРОВИНЦИАЛА») оперативно размещается вся информация о прошедших соревнованиях, работе федерации, событиях в мире.

Ежегодно разрабатывается календарь спортивных мероприятий, включающий до 20 мероприятий. Среди них чемпионаты и первенства Рязани и Рязанской области; соревнования, посвященные Дню физкультурника; «Мемориал», посвященные памяти спортсменов-ориентировщиков и туристов; лично-командные первенства Рязанской области среди обучающихся и т.п.

Всю работу Федерации спортивного ориентирования Рязанской области возглавляет Бюро, состоящее из 8 человек, избираемое на четыре года. Президент федерации (с 2012 года) – Елена Науменко. Штатных сотрудников нет. Все члены Бюро – энтузиасты, влюбленные в этот спорт и отдающие много времени его развитию.

Федерация спортивного ориентирования Рязанской области не пережила еще свои лучшие времена, она развивается, добивается новых успехов, растит молодую смену.

Д.С. Яксанов

Саратовская область

Первые соревнования по ориентированию на местности в Саратовской области были организованы Юрием Соловьевым осенью 1963 года. Эти соревнования проходили под эгидой Областного совета профсоюзов, проводились в рамках слета туристов и носили командный характер. Специфика заключалась в том, что на команду в составе трех мужчин и одной женщины, выдавалась всего одна карта.

Таким образом, именно с осени 1963 года ориентирование, достойно заявившее о себе в спортивной сфере страны, начинает свое развитие и в Саратовской области.

Уже следующей весной (9 мая 1964 года) в лесах возле поселка Красный Текстильщик состоялись первые соревнования по ориентированию среди мужских и женских команд. Для этих соревнований использовалась выкопировка с карты Гослесфонда, на которой отсутствовал рельеф, и как следствие – ни одна из команд не нашла всех контрольных пунктов (КП).

Первые личные соревнования по ориентированию в Саратовской области состоялись в марте 1965 на Кумысной поляне. Спортсмены соревновались на маркированной трассе. По итогам соревнований была сформирована команда для поездки в Куйбышев на чемпионат и первенство Зоны Поволжья. Там в ходе эстафеты саратовцы заняли почетное второе место (первое место досталось хозяевам соревнований), тем самым, завоевав право в 1967 году принимать гостей на своей территории.

Дмитрий Сергеевич Яксанов родился в 1989 году в Саратове.

В 2012 году с отличием окончил Саратовский государственный социально-экономический университет (СГСЭУ). Кандидат в мастера спорта по спортивному ориентированию. Спортивный судья первой категории. С 2012 года аспирант СГСЭУ.

Зимой 1969 года на «Матче 20 команд городов и республик Советского Союза» в Эстонии ориентировщики Саратова попала в список 15 сильнейших команд СССР. К сожалению, на следующий год команда показала не очень хорошие результаты на соревнованиях в Горьком.

В 1969 году Юрий Соловьев перешел

на работу директором в областную детскую экскурсионно-туристскую станцию. В это время формируется первая детская сборная для участия в соревнованиях зимнего первенства РСФСР по ориентированию среди школьников, которые состоялись в городах Пензе (зона) и Перми (финал). Подготовкой юных спортсменов было поручено заниматься лидеру сборной команды, мастеру спорта Тамаре Кузнецовой.

В 1970-е годы впечатляющий рывок делает взрослое ориентирование. Этому активно способствуют добровольные спортивные общества при заводах, студенческих объединениях («Спартак», «Зенит», «Буревестник», «Урожай», «Динамо»). В этот период регулярно проводятся соревнования различных уровней (от коллективов физкультуры до областных и всесоюзных).

В 1969 году впервые состоялась матчевая встреча «Хопер», впоследствии переросшая в соревнования «Матч Дружбы». Организована она была совместно со спортсменами Волгограда и проводилась ежегодно до 1974 года.

В 1974 году мощный толчок в развитии спортивного ориентирования области

Геннадий Алексеевич Ачкасов

происходит благодаря приезду в Саратов (после окончания Московского института инженеров геодезии и картографии) мастера спорта и профессионального картографа Геннадия Ачкасова.

В 1976 в области появляются первые мастера спорта Александр Михайлов и Вячеслав Картамышев.

В 1978 году при активном участии Юрия Соловьева в Саратове открывается специализированная ДЮСШ по ориентированию. Директором школы был назначен большой энтузиаст этого вида спорта Геннадий Фешин. Он пригласил работать тренерами в школу таких же энтузиастов ориентировщиков: Геннадия и Светлану Ачкасовых, Станислава и Людмилу Бахмуровых, Александра Михайлова, Владимира Жбанчика.

Уже в 1980 году команда ДЮСШ школы привозит из Риги свои первые медали. В январе 1981 году выиграла первенство школьников России в Москве. В 1982 году приняла участие в первенстве СССР Министерства просвещения. Первыми мастерами спорта в ДЮСШ стали: А. Луконин, Т. Яксанова, Е. и С. Макарихины, О. Страхова, О. Кузнецова. В 1990–2000-е годы норматив мастера спорта выполнили: С. Яксанов, С. Пластун, А. Аверьянов, А. Семёнов, А. Фомин, Е. Гурьянов, К. Фирсов, С. Лаптев.

Среди женщин Саратовской области первым мастером спорта СССР стала в 1985 году Татьяна Кондрашова (ныне Яксанова), заняв 2 место в эстафете на зимнем Кубке СССР в Перми. Следом за ней норматив мастера спорта выполнили: Наталия Плетнёва (Томан) в 1990 году, Наталья Малышева (Фомина), Ольга Терехова (Белозерова), Татьяна Бабенкова в 1992 году.

Всего за всю историю саратовского ориентирования в регионе было подготовлено двадцать четыре мастера спорта СССР и России.

Татьяна Анатольевна Яксанова родилась в 1967 году. Мастер спорта международного класса. Член сборных команд СССР и России более 20 лет.

Начала заниматься ориентированием в 1981 году под руководством Станислава и Людмилы Бахмуровых. В 1984 году стала победительницей Всесоюзных соревнований среди ДСО профсоюзов во Львове по группе Ж18. В 1985 году выполнила норматив мастера спорта. В 1986 году впервые выиграла чемпионат России, который проходил в Грозном. В 1986 году включена в состав сборной команды СССР для участия в Кубке Дружбы социалистических стран в Польше, где победила в эстафете. В 1988 году стала победительницей чемпионата СССР в эстафете, а также бронзовым призером в личных соревнованиях. В 1991 году победила на чемпионате СССР, который проходил в г. Горьком. После распада СССР (с 1991 года) почти ежегодно побеждает на чемпионатах России в различных дисциплинах. Многократная участница чемпионатов мира и Европы. Является пятнадцатикратной победительницей чемпионатов мира среди военнослужащих, победительницей Всемирных игр среди военнослужащих (1999 г.).

Выступала за Ивановскую область. В настоящее время работает тренером во Владимирской ДЮСШ.

Спортсмены Саратовской области – многократные победители и призеры всесоюзных, всероссийских соревнований, а также чемпионатов мира среди военнослужащих, чемпионатов Европы, чемпионатов мира среди студентов и юниоров.

Две уроженки Саратова имеют звание мастера спорта международного класса (МСМК) России. Это Татьяна Яксанова и Ольга Белозерова.

Еще одна наша титулованная спортсменка – мастер спорта, участница юниорских и взрослых команд России Наталия Томан (Плетнёва). Она является победительницей первенства СССР, победительницей и призером чемпионатов России, участницей чемпионатов мира, Кубков мира.

Среди мужчин наиболее известными спортсменами являются Сергей Яксанов, Алексей Семёнов, Сергей Пластун, Евгений Гурьянов, Алексей Аверьянов. Геннадий Ачкасов, Станислав и Людмила Бахмуровы, Ольга Ермолова, Светлана Афонина – судьи республиканской категории.

Саратовская область является родиной многих составителей спортивных карт, среди которых: В. Сафронов, А. Антонов, Г. Ачкасов, К. Аблязов, С. Деев, С. Солдаткин, В. Грачев, В. Жбанчик, В. Борисов и другие.

Это их усилиями были подготовлены и обновлены в различное время спортивные карты обширных территорий Саратовской области, а также лесопарков других регионов нашей страны. На этих картах регулярно проводились и проводятся соревнования местного, регионального и всероссийского уровней; активно используются они в тренировочном процессе.

В советский период Саратовская об-

Ольга Викторовна Белозерова родилась 28 марта 1976 года. В 1997 году окончила Саратовский педагогический институт по специальности «тренер-преподаватель» по спортивному ориентированию.

Начала заниматься спортивным ориентированием в 1986 году в клубе «Лидер» под руководством тренера Станислава Бахмурова. Нормативы мастера спорта выполнила в 1992 году, мастера спорта международного класса – в 2003 году.

Входила в состав юниорских и взрослых сборных команд России. Является многократным победителем чемпионатов России, чемпионатов мира среди военнослужащих, призером чемпионатов Европы и чемпионатов мира среди юниоров, чемпионатов мира среди студентов.

ласть являлась достаточно крупным центром для проведения соревнований по спортивному ориентированию.

В различные годы на ее территории проведено более десяти всероссийских и всесоюзных соревнований.

В новейшей же истории можно назвать только два крупных старта – чемпионат и первенство Приволжского федерального округа в 2003 году; Кубок России по велоориентированию в 2009 году.

Радует, что в последние годы ситуация улучшается. В 2012 году на территории Саратовской области были проведены сразу три крупных официальных всероссийских старта: Кубок и первенство России по ориентированию бегом (г. Хвалынск, май 2012 г.); Кубок и первенство России по ориентированию на велосипедах (г. Саратов, июнь 2012 г.); чемпионат и первенство Приволжского федерального округа (г. Хвалынск, июль 2012 г.).

В июне 2013 года в районе поселка Базарный Карабулак прошел Кубок России по спортивному ориентированию бегом в дисциплине «эстафета», а также Всероссийские соревнования среди команд учреждений дополнительного образования детей.

В Саратовской области всегда уделялось повышенное внимание развитию детского ориентирования, так как практически все организаторы, тренеры, ведущие судьи и спортсмены так или иначе были связаны с системой образования.

В настоящее время обучение ориентированию ведется на базе двух спортивных школ СОДЮСШ и СДЮШОР №7, а также в рамках многочисленных секций. С юными ориентировщиками работают замечательные тренеры: Светлана Голякова, Светлана Афонина, Ольга Ермолова, Ольга Страхова, Сергей Яксанов, Олег Татаркин, Татьяна и Алексей Семеновы.

Активно развивается ориентирование в городах Балаково, Энгельс, Хвалынск, Базарный Карабулак.

Начиная с 1991 года (с незначительными перерывами) по инициативе Андрея Луконина и при финансовой поддержке страстного поклонника спортивного ориентирования Камиля Аблязова ежегодно проводятся двухдневные соревнования «Кубок Саратова». В них принимают участие представители более 20 регионов страны, члены сборной команды России.

В последнее годы соревнования полу-

чили дальнейшее развитие: в дополнение к имеющейся программе (проходящей осенью) стали проводится однодневные старты весной («Весенний Нарат») и зимой («Кубок Саратова – Зима»). Отличительной чертой данных соревнований является факт проведения каждого старта на новой карте. Следует добавить, что долгое время именно за счет средств Камиля Аблязова рисовались и издавались не только карты для этих стартов, но и почти все карты в Саратове и Саратовской области.

Много сделала для развития ориентирования в области и чета Бахмуровых. Станислав и Людмила, начавшие свою тренерскую работу в ДЮСШ в 1978 году, создали клуб «Лидер», который оправдывал своё название в течение многих лет. Они подготовила 8 мастеров спорта, из ко-

Станислав Николаевич Бахмуров (1942–2009 гг.)

Окончил МЭИ. С 1966 года работал в Саратове инженером в конструкторском бюро авиационной промышленности. Спортивным ориентированием начал заниматься в 1967 году в ДСО «Зенит». Входил в состав сборной области. Имел разряд кандидата в мастера спорта.

Аблязов Камиль

Людмила Александровна Бахмурова родилась в 1948 году. Окончила Саратовский политехнический институт.

С 1967года по 1978 год работала инженером-конструктором в конструкторском бюро авиационной промышленности. Мастер спорта по спортивному ориентированию. Выступала в соревнованиях разного ранга, в том числе в составе сборной области. Была членом правления Федерации ориентирования Саратовской области.

торых двое выполнили норматив МСМК (Яксанова, Белозерова (Терехова). Многие воспитанники клуба и сегодня продолжают выступать на соревнованиях, принимают активное участие в судействе и организации соревнований разного ранга, работают тренерами. Судьи республиканской категории, они активно участвовали в судействе и организации соревнований практически всех соревнований в Саратове. Бахмуровы входили в состав тренерских бригад сборной команды России во время проведения чемпионатов мира среди юниоров в Италии (1993 г.) и в Польше (1994 г.). В 1996 году Людмила работала на чемпионате мира в Германии.

В Саратовской области за весь советский период спортивного ориентирования был только один судья всесоюзной категории – Владимир Сафронов, который трагически погиб в 2002 году. Данная судейская категория была присвоена Владимиру Алексеевичу в 1978 году. Придя в ориентирование мастером спорта по туризму, он вскоре выполнил норматив кандидата в мастера спорта и по спортивному ориентированию. Был тренером, организатором и судьей соревнований всероссийского, всесоюзного масштабов, автором более ста карт. В течение многих лет Владимир Алексеевич руководил областной секцией ориентирования, а в 1984 году возглавил вновь созданную Саратовскую федерацию спортивного ориентирования.

В 1996 году был избран новый руководитель СФСО – Андрей Луконин. С 2002 по 2006 год председателем являлся Алексей Аверьянов. В период с 2006 по 2009 год возглавлял ее Сергей Лисовский, ныне являющийся министром промышленности и энергетики Саратовской области. В 2009 году на очередном общем собрании СФСО избрали новое Правление и председателя. Им стал Дмитрий Лаптенко, который продолжает возглавлять федерацию в настоящее время.

Сегодня руководством Саратовской федерации спортивного ориентирования прикладываются серьезные усилия для развития массовости данного вида спорта, роста мастерства спортсменов, для дальнейшего привлечения крупнейших соревнований в регион.

М.В. Николин

Смоленская область

Старт развитию спортивного ориентирования на Смоленщине был дан летом 1962 года на областном слете туристов среди команд обкомов профсоюзов. Состоялся он в окрестностях пос. Слобода (ныне Пржевальское), в его программу был включен «закрытый маршрут». Участники стартовали с картами по одному, на контрольное время отводилось пять часов, результат оценивали по наибольшему количеству взятых очков. Карта-схема была выполнена на синьке, дистанция напоминала вид «ориентирование по выбору».

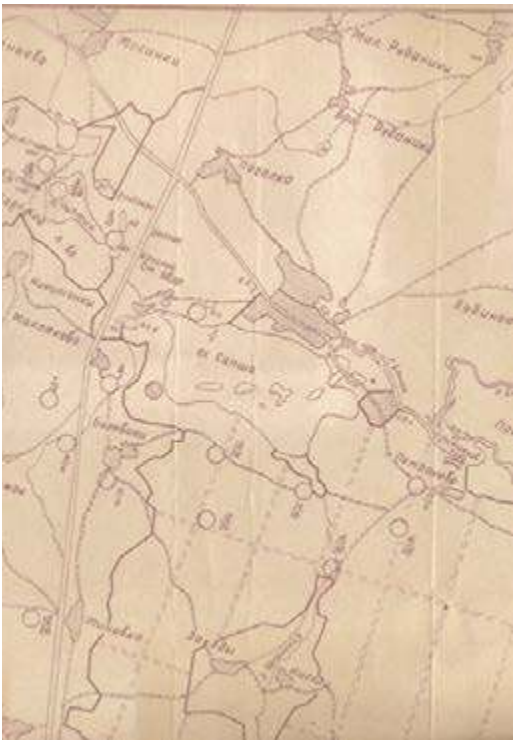

Николин Михаил Вячеславович родился в 1947 году.

Работает директором СДЮСШОР г. Смоленска. Ориентированием начал заниматься в 1961 году. Участвовал в соревнованиях в составе сборных команд Ростовской, Смоленской областей, кандидат в мастера спорта.

Судил соревнования разного масштаба в должности начальника дистанции, главного судьи, спортивный судья всероссийской категории.

Председатель Федерации спортивного ориентирования Смоленской области.



Матвеев Владимир Васильевич родился в 1939 году. Закончил Смоленский государственный институт физической культуры. Работал инструктором-методистом на заводе, инструктором Облсовета ДСО «Труд», зав. отделом облсовета по туризму и экскурсиям, председателем Облсовета ДСО «Труд», заместителем директора турбазы, директором учебно-спортивной базы.

В ориентировании с 1963 года. С 1964 по 1972 г.г. – неоднократный победитель городских и областных соревнований, капитан сборной команды Смоленской области. В 1965 году занял первое место на зональных соревнованиях, был участником II Всесоюзных соревнований (г. Пермь). Принимал активное участие в организации и проведении областных, всероссийских, всесоюзных соревнований, в 1975 году ему присвоено звание «Судья всесоюзной категории».

В период 1964-67 гг. – председатель Смоленского городского клуба туристов, а в 1965 – 74 гг. – председатель Смоленской областной секции ориентирования.

Главным судьей и начальником дистанции на первом слете был Геннадий Долженко, который в декабре 1961 года основал секцию старшеклассников «Ориентир» при Смоленском облсовпрофе, она-то на протяжении четырех лет и выступала организатором соревнований по ориентированию.

Первое зимнее первенство города Смоленска на маркированной трассе состоялось 17 марта 1963 года. В нем приняли участие около ста спортсменов, а чемпионом стал шестнадцатилетний Михаил Николин, который хорошо «прокололся».

Когда после окончания школы (1964-65 гг.) активисты секции «Ориентир» разъехались по стране, эстафету подхватил большой энтузиаст ориентирования Владимир Матвеев. Он был избран председателем областной секции ориентирования при совете по туризму и экскурсиям. Именно при нем стало уделяться много внимания подготовке карт районов соревнований.

В эти годы в области ежегодно проводилось уже более пятнадцати соревнований. Пошел целенаправленный тренировочный процесс, появились многодневные, в том числе зональные, соревнования, команды Смоленской области начали выезжать на всесоюзные состязания.

Первый успех сборной области пришел в 1964 году на первенстве ЦС ДСО «Труд» (оз. Селигер), где мы заняли второе место. После этого ориентирование было включено в программы городской и областной спартакиад. А в июле 1965 года в окрестностях Смоленска проходят зональные соревнования, на которые съехались сборные команды Смоленской, Тульской, Орловской и Курской областей. Тогда четыре наши спортсмена (Владимир Матвеев, Валерий Трофименков, Владимир Киселев, Светлана Сапожкова) занимают призовые места и получают право выступать на II Всесоюзных соревнованиях в Перми. С этого времени представители

Смоленской области стали постоянными участниками всероссийских и всесоюзных соревнований. С 1965 года до конца 1970-х честь земли Смоленской достойно защищали: Владимир Матвеев, Валерий Трофименков, Владимир Киселев, Светлана Сапожкова, Петр Каслов, Светлана Туранина, Владимир Денисенков, Евгений Липин, Владимир Яковлев, Михаил Поляков, Владимир Новиков, Владимир Зайцев, Михаил Николин, Татьяна Полякова, Сергей Гурьев, Сергей Свистунов, Татьяна Онищенкова, Нина Тихонова, Сергей Пацко, Михаил Горчаков.

Первым мастером спорта СССР в 1972 году стала Светлана Туранина, через год этот норматив выполнил Михаил Поляков, в 1976 году к ним присоединились Сергей Гурьев и Владимир Яковлев, в дальнейшем многие смоляне.

Стоит отметить, что на Смоленщине на турбазе «Соколья гора» создавался один из первых учебников по ориентированию – «Сборник задач и упражнений по спортивному ориентированию». Среди его авторов был Алексей Моисеенко, преподаватель Смоленского филиала Московского энергетического института.

Начиная с 1974 года в Смоленской области регулярно стали проводиться соревнования высокого ранга. На чемпионате ЦС ДСО «Труд» (февраль 1974г.) не обошлось без курьезов. На этих соревнованиях, проводимых в районе т/б «Хвойная» под Смоленском, карты, выполненные на фотобумаге стали темнеть на дистанции (были слабо закреплены), хорошо еще, что происходить это стало по истечении контрольного времени.

В феврале 1974 года и июле 1976 в районе поселка Каменка на реке Хмость проводилась зона ЦС ДСО «Труд». Последние были омрачены: грузовик со службой дистанции и солдатами-контролерами утром попал в аварию. Соревнования состоялись вовремя, но без контролеров с радио КП.

Из-за сложных погодных условий (много снега, высокие снежные обочины, сильный ветер) в феврале 1978 года в ходе Всероссийских зимних соревнований (центр) произошла авария с автобусом «Икарус», но она была быстро устранена и соревнования прошли в обычном режиме.

Не обошлось без осложнений и проведение в сентябре 1980 года чемпионата ЦС «Динамо». Его участники жили на турбазе «Соколья гора», единственная дорога, по которой нужно было ехать на место соревнований, лежала через железнодорожный переезд, закрытый в тот день – маневры. Один из автобусов со спортсменами простоял там более часа, и только слезное обращение в центральную диспетчерскую Смоленского отделения Московской железной дороги позволило открыть движение на 5 минут.

В феврале 1983 года мы принимали 1-й зимний чемпионат ЦС ДСО «Урожай». В последующие годы успешно проведены Всесоюзные соревнования ВС ДСО профсоюзов, Открытый зимний чемпионат России, всесоюзные отборочные соревнования, зональные соревнования Всесоюзной спартакиады учащихся и т.д.

В 2013 году прошел вот уже двадцать седьмой традиционный турнир на «Приз Пржевальского». Особой популярностью этот турнир пользовался в 1980-е годы, собирая до тысячи участников. Начиная с первого турнира, группой энтузиастов (Михаил Николин, Сергей Гурьев, В. Иващенков, Владимир Крутицкий, Владимир Матвеев) велась большая работа по составлению спортивных карт на сложной пересеченной местности в районах Бакланово и Пржевальское. Именно на эту местность в 1977 году была издана одна из первых многоцветных карт Смоленщины. В основном карты делались без топографической основы с чистого листа – основа технологии – тридцатиметровая

веревка, азимутальный ход фиксируется на пластике, бирки по всему лесу. Из-за этого иногда получали незаслуженные упреки от участников в нечестной борьбе – смоляне бегут по биркам!

Что делались хорошие карты, подтвердил один случай. В 1981 году Михаила Николина, как организатора подготовки карт, приглашают в местный отдел КГБ. Причина – в городском Дворце пионеров обнаружили тиражи спортивных карт. Кто делал? Как? Ответ: «Сами подготовили», – не удовлетворил сотрудников, т.к. запрос об этом в Западную территориальную инспекцию Госгеонадзора, находящуюся в Минске, дал однозначный ответ – карты изготовлены с помощью топографических карт, имеющих гриф «секретно». И только благодаря показу последовательности полевых и камеральных работ по подготовке карт – нас миловали. Но заключением столь авторитетных органов по качеству нашей работы мы до сих пор гордимся!

Весь период с конца 1970-х до 1990-х годов секретариат проводимых соревнований возглавляла Нина Шумовская. Она же выполняла все камеральные работы по вычерчиванию спортивных карт.

Кроме нее основную работу по подготовке и проведению мероприятий вели Светлана Скуратова, Зинаида Якубова, Валентина Шмакова (Матвеева), Нина Матросова, Людмила Моисеева, Людмила Десятова, Галина Таракан, Галина Малахова, Зоя Тихомирова, Алла Рожнова. Все они были незаменимыми участниками полевой подготовки спортивных карт.

Много усилий потребовалось, чтобы в 1978 году появилось отделение спортивного ориентирования при ДЮСШ № 4 г. Смоленска, а в 1983 открылась ДЮСШ № 6 при Смоленском городском отделе народного образования. Директором был назначен М.Николин, первыми тренерами стали: Ю.Мальцев, Г.Малахова, С.Пятыгин, И.Терещенков. Значительный вклад в становление школы и ее учебно-тренировочного процесса внесли: Н. Быкова (Краузе), А.Прусс, С.Золотарев, Р.Перепекина.

Создание в восьмидесятые годы филиалов школы в других городах и районах области (г. Сафоново – тренеры Елеев и Гавинович, г. Ярцево – тренеры Алигожины, г. Десногорск – тренеры Григорьева и Смирнова, г. Вязьма – тренер Федотенков, г. Велиж – тренер Иванова, п. Пржевальское – тренер Ефремов, п. Верхне-Днепровский – тренер Подземельных), несомненно, положительно сказалось на дальнейшее развитие ориентирования на Смоленщине. Сегодня все эти филиалы закрыты, так как по мнению финансистов непозволительно тратить Смоленский городской бюджет на содержание структур в области.

Сама же школа с первых дней существования является организатором большинства мероприятий по спортивному ориентированию в области. Немаловажно, что она имеет свою базу в пос. Пржевальское, хороший автобус. В последние десять лет здесь сформировался отличный педагогический коллектив (Н.Короткина, Е.Скрипцова, С. Хвастовский, Е. Кожин, Г.Малахова, Н.Бобкова, О.Дудович, С.Дмитроченкова, А.Морозова, М.Рябец, А.Андреева, завуч И.Богомолова), который и сегодня осуществляет подготовку и проведение многих соревнований самого разного уровня. А воспитанники школы Наталья Гурченкова, Максим Клюев, Андрей Бобков, Денис Данченков, Антон Бордюков являются призерами международных и всероссийских соревнований.

В сентябре 1987 года в Смоленском институте физической культуры была открыта специализация «Спортивное ориентирование». Первыми преподавателями по ориентированию работали Андрей Прусс, Юрий Воронов и Владимир Пирог (последний в 1992 году был избран пред-

седателем Федерации спортивного ориентирования Смоленской области).

Открытие специализации дало новый импульс дальнейшему развитию данного вида спорта не только в Смоленской области, но и в России. За время ее существования преподавателями кафедры проделана большая учебно-методическая и научно-исследовательская работа. Только за период с 2000 по 2012 гг. ими опубликовано более 200 статей и издано более 15 учебных пособий, монографий и программ. На ее базе подготовлены один доктор (Ю.Воронов) и шесть кандидатов педагогических наук, направление исследований которых связано с проблемами спортивного ориентирования. Студенты, обучающиеся на этой специализации, успешно выступают на всероссийских и международных соревнованиях.

К сожалению, руководство, образованного в 1992 году национального парка «Смоленское Поозерье», не позволяло проводить нам на уже привычной для нас территории в районе Пржевальского мероприятия по спортивному ориентированию. Центры проведения соревнований были перемещены в район спортивно-оздоровительной базы «Прудок», поселок Криволес под городом Рославлем, район поселка Колодня в окрестностях Смоленска.

10–13 февраля 1992 года в районе базы «Прудок» были проведены первые «послесоюзные» соревнования (Открытый зимний чемпионат России) на новых картах и интересной местности. По отзывам участников трассы были подготовлены прекрасно.

В конце мая этого же года спортсмены со всей России собрались под Рославлем для участия в Универсиаде. По итогам трёх дней соревнований первое место заняли студенты Смоленского государственного института физической культуры, опередив сильные команды из Челябинска и Волгограда.

В августе 1995 года в окрестностях села Криволес на реке Остёр прошёл первый летний чемпионат России среди ветеранов. В девятнадцати возрастных категориях состязались около 250 мужчин и женщин из 50-ти городов России, а также гости из Белоруссии, Молдавии и Украины. Тропический ливень и резкое похолодание устроили настоящий экзамен не только участникам, но и судьям. Старейшиной чемпионата стал москвич Лев Геллер, отметивший свой 84-й день рождения. Еще один старейший ориентировщик России – Александр Щуров из Нижнего Новгорода по результатам трёх дней соревнований занял второе место в группе М-70. Ветеран Великой Отечественной войны, доктор технических наук, обладатель одиннадцати правительственных наград рассказал, что в 1942 году командованием был организован десант, в котором принял участие и он. Именно здесь, на Смоленской земле, близ села Криволес, его тяжелораненого спрятали и выходили русские крестьянки.

В конце 1990-х годов группа ветеранов спортивного ориентирования Смоленской области проявила инициативу и образовала спортивный клуб «КВИК», участниками которого стали Олег Соболев, Сергей Хвастовский, Алексей Мальченков, Сергей Гурьев под руководством Марины Шангиной. Тогда в спортивный календарь области добавились соревнования, проводимые «КВИКом», а в 2004 году с центром соревнований на турбазе «Хвойная» под Смоленском клубом был проведен чемпионат России среди студентов и зональный чемпионат России.

И последнее. После смены руководства Национального парка, в уникальном районе Поозерья в сентябре 2003 года проведены первые после перерыва крупные соревнования – финал чемпионата России, а с 2004 года возобновилось проведение турнира «Приз Пржевальского».

Всего в районе «Смоленское Поозерье» проведены: 2005 г. – Кубок России; 2008 г. – первенство России и чемпионат Вооруженных сил РФ; 2011 г. – чемпионат и первенство Центрального Федерального округа; 2012 г. – командные чемпионат и первенство России. В 2013 году должны пройти Всероссийские соревнования среди ветеранов.

Одной из самых успешных наших спортсменок стала Алия Ситдикова, которая до 2008 года выступала за команду Смоленской области. В 2000 году на чемпионате мира среди студентов (Франция) она заняла 6 место, в следующем году стала победительницей чемпионата России в ориентировании бегом. В последующие годы Алия не раз становилась победителем и призёром крупнейших всероссийских соревнований. В 2005 году она стала серебряным призёром Всемирных Игр в Дуйсбурге (Германия) и первой из смоленских спортсменов выполнила норматив мастера спорта международного класса по ориентированию.

Спортивное ориентирование один из немногих видов спорта, который предоставляет своим поклонникам возможность не прерывать любимых занятий даже тогда, когда возраст не позволяет соперничать с сильнейшими спортсменами. Во многих странах мира, в том числе и в России, и в Смоленской области, проводятся соревнования по ориентированию для людей среднего и старшего возраста. В Смоленске уже на протяжении пятнадцати лет проходят традиционные многодневные соревнования среди мастеров ориентирования на спортбазе «Прудок» Рославльского района, которые включают не только дневные старты, но и две дистанции ночного ориентирования.

Алия Ситдикова

Надо отметить, что развитие вида спорта, не входящего в программу Олимпийских игр, хотя и признанного олимпийской дисциплиной, не всегда находит должную поддержку в государственных структурах, отвечающих за развитие спорта. Поэтому очень важным является тот факт, что все годы существования ориентирования в области оно опиралось на поддержку широкого круга общественности, его цели и задачи соответствовали настроению и ожиданиям сотен любителей нашего лесного вида спорта.

Это общественное движение курировалось сначала секцией, а затем Федерацией спортивного ориентирования Смоленской области, которую в разные годы возглавляли: 1965–1975 гг. – Матвеев В.; 1975–1992 гг. – Николин М.; 1992–1994 гг. – Пирог В.; 1994–2002 гг. – Воронов Ю.; 2002–2004 гг. – Микишанов А.; с 2004 г. по настоящее время – Николин М.

Вся история развития спортивного ориентирования в Смоленской области говорит о том, что данный вид спорта имеет свои традиции, насыщенный календарь соревнований, хорошо отработанные правила, методики организации и проведения соревнований, имеет хороший кадровый актив, а значит, у него есть хорошие перспективы для дальнейшего развития.

По воспоминаниям Г. Долженко, В. Матвеева, М. Шангиной, Ю.Воронова.

Тверская область

Первый чемпионат Калининской (Тверской) области по ориентированию состоялся в 1969 году под городом Торжком. С создания в этом же году Тверской областной секции начался планомерный и целенаправленный подъем спортивного ориентирования в области. Первым руководителем секции непродолжительное время был Ефим Пистунович, вскоре его сменил Юрий Автомонов, который и считается «отцом» ориентирования в Калининской области.

Секция эта стала первым, по-настоящему болеющим за дело ориентирования, руководящим органом, куда входили представители добровольных спортивных обществ (ДСО), крупных промышленных предприятий, учебных заведений.

Ее работа, проводимая под руководством Юрия Петровича, вскоре дала видимые результаты. Были организованы семинары по обучению составителей карт, по подготовке начальников дистанций, обсуждались правила планирования дистанций. В районных городах Торжок, Кимры, Конаково появились «наши люди». Начали проводить свои соревнования ДСО «Труд», «Спартак», «Динамо», обком профсоюза текстильной и легкой промышленности, обком профсоюза «Строитель» и др.

Сейчас трудно поверить, что в отдельных соревнованиях тогда принимали участие до 35 команд.

В то время карты после финиша изымались, так как информация считалось секретной. Поэтому считалось счастьем раздобыть ту или иную карту. Один раз в неделю члены сборной области собирались в клубе туристов, на экран проецировалась карта, и происходил публичный разбор ошибок и анализ путей движения.

Ю.Автомонов

Для нас это была великолепная, ни с чем несравнимая школа.

И как результат – в 1972 году на зональных соревнованиях сборная команда области заняла 15 место из 25 участвующих команд, в 1973-м – 13-е, в 1974-м – 11-е, в 1975-м – 5-е (проиграв лишь Москве, двум командам Ленинграда, Ярославлю). На первенстве ЦС ДСО «Труд» в 1981 году мы были так же пятыми. Неплохо наши ориентировщики выглядели по линии «Спартака». И это при том, что в те годы не было отделений ориентирования при ДЮСШ, вся работа была построена на чистом энтузиазме и любви к ориентированию.

Вот так выглядит десятка лучших спортсменов за 11 лет с 1972 года по 1982 год. Мужчины: Щепоткин В., Краснобаев В., Соколов А., Туричев В., Кольцов А., Машуков М., Калягин А., Григорьев В., Автомонов Ю., Копейкин В. Женщины: Первак О., Смирнова Н., Кольцова М.,

Кораблева Т., Прокофьева Л., Онофрейчук Л., Борисова Г., Голова Т., Щепоткина Л., Попова И.

Если Юрий Автомонов определял стратегические задачи развития ориентирования, то вторым человеком после него, безусловно, следует считать Владимира Григорьева – старшего преподавателя физкультуры Калининского медучилища. Со временем Владимир Иванович отошел от ориентирования, но оставил заметный след в подготовке спортсменов высокого класса.

Родился он в 1937 году в Калининской области. Во время Великой Отечественной войны остался сиротой. Поступил в Калининский индустриальный техникум, впоследствии продолжил учебу в Ленинградском институте физкультуры им. Лесгафта. По окончании института начал работать в Калининском медучилище старшим преподавателем физкультуры. У него всегда были сильные лыжницы, которые и начали заниматься ориентированием. Именно его воспитанницы стали первыми мастерами спорта в Калининской области: Нина Смирнова (1974 г., зона РСФСР – г. Смоленск, 1 место), Ольга Первак (1978 г., зона РСФСР – г. Луховицы, 5 место). В 1974 году по просьбе Григорьева с разрешения президиума областной секции за команду медучилища, где учились практически одни девушки, начали выступать юноши Туричев и Соколов. В 1974–1976 годах команда медучилища неоднократно побеждало на чемпионатах области и города. В 1976 году по результатам зимнего чемпионата Россовета ДСО «Спартак» Туричев, Григорьев, Соколов были включены во вторую сборную зоны России для участия в соревнованиях Центрального Совета, где заняли соответственно 5, 8, и 12 места.

Несомненно, что основа спортивного ориентирования, это карта. На соревнованиях, проведенные по недостаточно хорошим картам и дистанциям, можно овладеть азами ориентирования и даже достичь уровня первого разряда, но мастером высокого класса на них не станешь.

В те годы основой спортивной карты служила топографическая карта или план лесоустройства М 1: 25000. В содержание карты ориентировщиками вносились некоторые изменения, произошедшие на местности с момента составления топографической карты-основы. Это были, как правило, большие дороги, просеки, вырубки и поля больших размеров.

Первый чемпионат Калининской области был проведён на карте Валерия Павлова (х/б комбинат) под Торжком. Если посмотреть на эту карту внимательно, возникает вопрос: «Как ориентироваться по карте, не прорисованной по всей площади?» Кроме того, в то время КП ставили не на точечных ориентирах, а просто в лесу в 100–150 м от привязки. Большинство участников первых соревнований имели весьма смутное представление о технике ориентирования, потому и контрольное время давали 4 часа. При меньшем времени многие просто не смогли бы пройти дистанцию.

На тех соревнованиях произошел курьёзный случай. По истечении контрольного времени на финиш не пришли две девушки. Соревнования проходили в октябре месяце, было уже прохладно. Судьи с участниками искали пропавших девушек до темноты, но безрезультатно. Эстафета на второй день была, естественно, отменена. Утром они сами пришли в лагерь, точнее приехали на тракторе, и рассказали, что заблудились, вышли к какой-то деревне, постучали в первую избу – хозяйка предложила им переночевать, а утром местный тракторист и подвёз их до лагеря. Всё благополучно завершилось, но можно только гадать, что пережил в эту ночь главный судья соревнований Ю. Аш.

Середина 1970-х годов была вершиной времени черно-белых карт. Но стремительно развивающееся ориентирование, а главное практика проведения международных соревнований, в которых в те годы уже участвовали наши спортсмены, и где применялись цветные карты, вынуждали отечественных специалистов учиться их делать. К концу семидесятых цветные карты вытеснили черно-белые с арены всесоюзных и всероссийских соревнований, а в начале восьмидесятых начали распространяться и на областной уровень.

В Тверской области первая цветная карта появилась в 1976 году – район деревни Черкассы. Составили ее В. Краснобаев и А. Кольцов. Карта готовилась для первенства Московского военного округа. Вторая появилась в 1978 году для тех же соревнований в районе пос. Эммаус – составители Ю. Автомонов, Е. Морозов. Но окончательный переход на цветные карты начался с 1983 года. По инициативе Алексея Соколова старые черно-белые карты начали перерисовывать в знаках для цветных карт и печатать в типографиях Твери или на полиграфкомбинате «Детской литературы».

Примерно с середины 1990-х годов отечественные картографы начали применять совершенно новую технологию изготовления спортивных карт, которая была основана на использовании компьютера для вычерчивания карт с применением специальной программы «Ocad». Это был переворот в картографии – в ориентировании начиналась новая, компьютерная эра.

В 1996 году Федерация спортивного ориентирования России решила провести на территории Тверской области ряд крупных всероссийских соревнований. Для этой цели были приглашены из других регионов известные профессиональные составители карт (В. Пызгарев – Тула, В. Трунов –Тамбов, Ю. Митин –Пермь). Так в нашем распоряжении появились высококлассные спорткарты нескольких

Доставка участников Первенства России среди КФК на остров Хачин (1997 г.).

Всероссийская спортивно-техническая экспедиция

районов, на которых были проведены: первенство России среди коллективов физкультуры в эстафетном ориентировании (1997 г.), Всероссийские соревнования «Жемчужина России» (1998 г.), первенство России среди ветеранов (1999 г.), первенство России по спринтерскому и марафонскому ориентированию (1999 г.), первенство Северо-Западного округа России по спринтерскому и марафонскому ориентированию (2000 г.).

В период с 2001 года по 2003 год в Осташковском районе на озере Селигер были подготовлены еще несколько карт. На них были проведены следующие соревнования: первенство России среди юниоров (2002 г.), многодневные соревнования «Селигер-2003», первенство России среди коллективов физкультуры в эстафетном и личном ориентировании (2004 г.).

Отдельно в истории тверского ориентирования можно выделить проведение на озере Селигер двух спортивно-технических экспедиций (2003, 2004 гг.) под руководством В. Алешина и Ю. Янина. Эти события явились продолжением всесоюзных семинаров, которые в 1980-х годах проводились в районе турбазы «Алоль» (Псковская область).

Большую роль в развитии ориентирования в области играет М. Машуков, который возглавляет наших ориентировщиков с 1989 года. Тогда в Калининском политехническом институте прошло учредительное собрание, которое дало право на жизнь спортивному клубу ориентирования «ЛиС» (Лес и Спорт), он-то в 1996 году и был преобразован в общественную организацию «Федерация спортивного ориентировании Тверской области» - первую самостоятельную федерацию в структуре областного спорткомитета.

Годы, прошедшие с 1989-го, вобрали в себя лихие 90-е, когда никому не было дела до ориентирования, время становления нового государства с новой Конституцией и идеологией, массу проблем, которые и приходилось решать Михаилу Алексеевичу.

Он является основным инициатором перехода на полную компьютеризацию проведения соревнований по ориентированию с использованием электронных технологий (подача заявок через Интернет, применение электронной отметки, печать тиража карт под каждого участника). Решения эти приходилось отстаивать в жарких дискуссиях. Но, в конечном итоге, он победил. И сегодня, по сравнению с другими близкими нам видами спорта в Тверской области, мы – «впереди планеты всей».

Машуков Михаил Алексеевич родился в 1959 году. Окончил Калининский политехнический институт, по специальности инженер-строитель. В настоящее время работает заместителем директора фирмы, занимающейся программированием. Первый старт в ориентировании принял в 1972 году. В настоящее время президент Федерации ориентирования Тверской области

В 2010 году у ФСО Тверской области появился свой сайт tverorient.ru (разработчик и редактор Кольцов Сергей), на котором отражается вся текущая деятельность. Через этот сайт спортсмены могут подать заявки на соревнования, узнать свои результаты, увидеть интересные фотографии.

Сегодня федерация в целях пропаганды и развития нашего вида спорта развивает городское ориентирование. Проводит массовые старты в городской черте, в парках, микрорайонах. Это очень удобно, доступно, нет проблем с транспортом, новички не могут заблудиться, все проходит на небольшом по площади участке.

Этот новый вид для Твери активно пропагандирует внук Юрия Автомонова – Павлов Сергей. Так что налицо – преемственность поколений. И именно в ней мы видим будущее нашего тверского ориентирования.

Л.А. Егорова, Т.В. Киняева

Тульская область

Егорова Людмила Александровна родилась в 1957 году. Образование высшее физкультурное. Работала в ожоговом центре Тульской областной больницы (1977–1987 гг.), руководителем кружка спортивного ориентирования в Тульской областной станции юных туристов (1987–1993 гг.), в настоящее время – методист Тульского ОЦДЮТ Спортивный судья всероссийской категории, специализация – главный секретарь. Является ответственным секретарем и председателем коллегии судей Федерации спортивного ориентирования Тульской области. С 2012 года член Президиума ФСО России.

Киняева Татьяна Викторовна родилась в 1960 году. Образование высшее техническое. Работала инженером-конструктором в НПО «Сплав», параллельно тренером взрослого состава с/к «Лес» (ДСО «Зенит»). В настоящее время – заведующая спортивно-туристским отделом МКОУ-ДОД «Дворец детского (юношеского) творчества» г. Тулы, педагог дополнительного образования, руководитель детского объединения «Пешеходный туризм». Спортивный судья всероссийской категории, специализация – главный секретарь. Является членом Президиума Федерации спортивного ориентирования Тульской области.

От первых соревнований по «закрытому маршруту» на туристских слетах до массовых спортивных мероприятий с участием поклонников «лесного спорта» в настоящее время – таков путь развития ориентирования в Тульской области.

1960-е годы

До 1963 года ориентирование в Туле являлось одним из видов соревнований, входящих в программы туристских слетов. Лучше остальных членов команды умели ориентироваться на местности наиболее опытные туристы – руководители сложных походов. Команды были разными по количеству участников, иногда смешанными. В 1962 году туризм был изъят из Всесоюзной спортивной классификации, и этот момент невольно способствовал выделению ориентирования в самостоятельный вид спорта и притоку в него большого количества туристов.

Родоначальниками ориентирования на местности в Туле стали районные клубы туристов, в которых занимались энтузиасты, чаще всего рабочие, инженеры, медицинские работники, служащие. Появились подобные клубы и на предприятиях, заводах, фабриках. Спортивный опыт участников первых соревнований ориентировщиков сильно различался. Карты представляли собой выкопировку с топографической карты М 1:50000. В целях безопасности в составе команды было два человека, на двоих выдавалась одна карта.

Один из зачинателей Тульского ориентирования Владимир Троицкий – в прошлом большой любитель велопоходов. Познакомившись в 1961 году с ориентированием на местности, с абсолютно тогда неизвестным видом спорта, он сразу стал его активным пропагандистом. Работая старшим преподавателем кафедры «Архитектура и строительные конструкции» строительного факультета Тульского политехнического института с 1969 года он стал обучать студентов спортивному ориентированию. Этому виду спорта он посвятил всю свою жизнь.

Другом и соратником Троицкого был Вячеслав Аникушин – технарь, работник отраслевой лаборатории технологии машиностроения ТПИ, а позже инженер-конструктор ГНПП «Тулгоснииточ-маш», автор множества изобретений. В спортивное ориентирование пришел в сентябре 1963 года. В октябре этого же года на дистанции линейного ориентирования в парном составе с Троицким занял первое место.

В 1965 году на Тульской телефонно-телеграфной станции появилась команда во главе с еще одним подвижником – Анатолием Прудниковым. В том же году эта команда участвовала в областном туристском слете, а в 1967 году уже в областных соревнованиях по ориентированию. Позже Анатолий Петрович станет главным организатором множества соревнований по линии ОДСО «Спартак».

С 1969 года в Туле стали проходить открытое первенство вузов области и одновременно матч политехнических вузов страны, задуманные и впервые организованные Владимиром Троицким. Название «Майская многодневка» соревнования получили позже.

На многодневку съезжались ориентировщики из разных уголков тогдашнего СССР. На старт выходили до 40 студенческих команд: Рижского, Каунасского, Тульского, Красноярского, Челябинского, Ленинградского, Томского, Пермского, Львовского, Дальневосточного политехнических институтов, МВТУ им. Баумана, МГУ, Уральского ПИ им. Кирова, Казанского химико-технологического института, Московского института геодезии, аэрографии и картографии, Уфимского авиационного института, МЭИ, Бирского педагогического института, Архангельского лесотехнического института. Приезжали также сборные команды спортивных обществ, клубов (СК «Кунцево», ДСО МГС «Зенит», ДСО МГС «Динамо», Воронежский «Буревестник» и другие).

Первая «Майская многодневка» 1969 года на турбазе «Алексин Бор» собрала 418 участников. Квалификация спортсменов была еще не очень высока, мастеров спорта было всего лишь 2 человека, КМС – 9, спортсменов 1 разряда – 97.

В многодневке 1978 года участвовали 675 человек из 57 команд. Среди участников было уже 55 мастеров спорта, 328 кандидатов в мастера. Рекордное количество участников этих соревнований зафиксировано в 1980 году – более 1200 человек.

Программа многодневки включала 3–4 вида соревнований, это – старты в ночных условиях, четырехэтапные эстафеты, индивидуальные соревнования в заданном направлении, трехэтапные эстафеты. В последующие годы программа несколько менялась. В ходе соревнований определялось командное первенство в матче политехнических вузов страны и в открытых соревнованиях вузов Тульской области, а также индивидуальное первенство. Команда, занявшая первое место в общем зачете в открытом первенстве, награждалась неизменным памятным призом – большим тульским самоваром. Для помощи в судействе первых многодневных соревнований приглашались судьи из Москвы, Архангельска, Ростова-на-Дону. Но в последующие годы судейство соревнований осуществлял слаженный коллектив тульских судей (50–60 человек). Одним из обязательных мероприятий многодневных соревнований являлась праздничная первомайская демонстрация спортсменов и организаторов.

Позднее, в связи с произошедшими в государстве изменениями, «Майская многодневка» перестала быть матчевой встречей вузов, но продолжала существовать. По традиции проводится она и сегодня.

1970-е годы

В эти годы большую популярность и признание получило спортивное ориентирование в добровольных спортивных обществах, таких как «Буревестник», «Зенит», «Спартак», «Труд», «Динамо», «СКА», «Локомотив».

Но с ростом популярности у ориентирования не убавилось проблем. В областном совете по туризму не было штатных инструкторов и тренеров по ориентированию, так как ни в области, да и в стране, их никто не готовил. Не было отделений ориентирования и в спортивных школах. И пока не появились кружки при Тульской областной детской экскурсионной станции, юным ориентировщикам негде было повышать свое мастерство. Кружками этими в разное время руководили замечательные педагоги В. Аникушина (1971–1982 год), С. Царькова (1971–1987 год), А. Кобякова (1972–1984 год).

Для проведения соревнований по ориентированию тогда выпускались карты-схемы, напечатанные на фотобумаге (черно-белые) и типографским способом (цветные). Одними из первых рисовщиков в середине 1960-х годов были В. Троицкий и В. Аникушин, а в 1970 году свою первую карту нарисовал А. Прудников. Спортивная карта в то время создавалась путем корректировки обычной топографической схемы.

В 1979 году в Тульское высшее артиллерийское училище пришел Сергей Несынов, ставший знаковой для тульского ориентирования фигурой. Он создал команды из курсантов и офицеров училища, рисовал карты, организовывал и проводил соревнования как для военных, так и для гражданских. Созданный им коллектив ориентировщиков выделялся высоким профессионализмом. Соревнования, проводимые под его началом, всегда проходили очень четко и организованно.

Все судейские должности на них занимали курсанты во главе с Сергеем Степановичем.

Активно сотрудничали военные ориентировщики с Областной станцией юных туристов (бывшая ОДЭТС, директор Эмилия Надеждина). Под эгидой станции проводились зимние, весенние и осенние первенства учащихся по спортивному ориентированию.

В начале семидесятых годов на фоне других ярко выделялась команда спортивного клуба «Политехник» (СДСО «Буревестник») при ТПИ, замечательный коллектив со своими традициями во главе с Владимиром Троицким. Он был, как бы сейчас сказали, замечательным менеджером. Помогала ему Тамара Овсянникова, немного позже Екатерина Деркач (по мужу Курилова). Они добились, чтобы сборы и поездки на соревнования за пределы области оплачивались, что позволило ориентировщикам института часто выезжать на соревнования. Как результат – за десять лет больше сотни студентов выполнили первый спортивный разряд, 12 – норматив «Кандидат в мастера спорта» и 19-ти студентам было присвоено звание «Мастер спорта СССР». Среди них чемпионы СССР Иван Агличев, Татьяна Рак (Корягина), чемпионы России Владимир Аксенов, Виктор Агличев, Любовь Фейгина, Юрий Корнеев, Владимир Курилов и др. Немало бывших студентов 1970-80-х годов до сих пор принимают участие в соревнованиях по спортивному ориентированию различного уровня: от городских до всероссийских и международных. Правда, уже среди ветеранов.

Владимир Троицкий являлся старшим тренером студенческой сборной команды России в период с 1975 по 1984 год. До 1980 года он был председателем Секции ориентирования при Тульском областном совете по туризму. Занимаясь подготов-

Макарова Раиса Васильевна родилась в 1938 году. Окончила Московский финансово-экономический институт. 13 лет работала в Тульском Оружейном заводе, и 39 лет – в центральном НИИ систем управления ведущим инженером, затем начальником отдела кадров. В настоящее время на пенсии.

В 1956 году пошла в свой первый туристский поход по области. С тех пор на ее счету 35 горных, водных и лыжных категорированных походов по всей стране от Кольского полуострова и Полярного Урала до Дальнего Востока. Кандидат в мастера спорта СССР по туризму.

Ориентированием начала заниматься в 1960 году, выступая на туристских слетах в команде Тульского оружейного завода. Выполнила 1 спортивный разряд. С 1963 года начала судить соревнования по спортивному ориентированию, до 1969 года это были старты местного масштаба. Скрупулезная, аккуратная, точная работа в бригаде секретариата положила начало широкой полосе судейства в должности зам. главного секретаря и главного секретаря большого количества всероссийских и всесоюзных соревнований по всей стране. В 1978 году ей было присвоено звание судьи всесоюзной категории.

кой спортсменов, рисовкой и корректировкой карт, проведением соревнований, он не забывал и о судейской подготовке. Владимир Михайлович являлся судьей всесоюзной категории. Под его руководством проходили выучку судьи всесоюзной категории В. Аникушин, Р. Макарова; судьи республиканской категории В. Ерных (Редько), И. Корнаухова, В. Агличев. Именно Владимир Михайлович заложил в Туле традиции ежегодного проведения судейских семинаров.

Хочется сказать несколько слов и о самобытной команде «Импульс», организованной в 1973 году и состоящей в основном из медицинских работников. Команду возглавил санитарный врач Вячеслав Вадимович Тихоненко. Начав работать с взрослым составом, он в том же году пришел работать по совместительству в Тульскую областную ДЭТС. Эксцентричный, веселый, шумный, эпатажный он замечательно работал с детьми, хотя и не имел специального педагогического и спортивного образования, сумел многих заразить таким замечательным видом спорта, как спортивное ориентирование. За девять лет два его воспитанника стали мастерами спорта, пятнадцать – кандидатами в мастера спорта, больше сотни – получили различные массовые разряды. Подготовив своих воспитанников до уровня кандидата в мастера спорта, передавал их в руки Тамары Овсянниковой, в то время работавшей в спортивном клубе Тульского машиностроительного завода. И та, в свою очередь, доводила их «до ума». И сегодня в российском ориентировании можно встретить немало бывших их воспитанников. А четверо из них работают тренерами в Москве, Белгороде, Туле.

До середины 1980-ых годов этот вид спорта в области развивался достаточно успешно. «Майская многодневка» продолжала собирать большое количество участников, осваивались новые районы, печатались цветные карты. Надо отметить, что именно в Тульской типографии в те годы печатались спортивные карты и для многих регионов. Организовал эту работу Ю. Лунин из городского центра детского и юношеского туризма. Так туляки помогали развитию спортивного ориентирования в других российских регионах.

1980-е годы

Перестройка, начавшаяся в 1985 году, внесла определенные коррективы и в развитие спортивного ориентирования. Исчезли добровольные спортивные общества. Прекратилось практически на десятилетие проведение профильных спортивных лагерей юных ориентировщиков под эгидой ОблСЮТур. Но по сравнению с другими видами спорта ориентированию все же удалось выстоять. И во многом за счет самих спортсменов, так как теперь они сами оплачивали стартовые взносы и поездки на сборы и соревнования.

Но, тем не менее, работа продолжалась. В середине восьмидесятых спортивное ориентирование начало развиваться в Тульском городском дворце пионеров (Ю. Лунин, В. Пызгарев).

В эти же годы на тульской земле многократно проводились всесоюзные и всероссийские соревнования, организуемые Владимиром Троицким. Сергей Несынов проводил состязания такого же высокого уровня среди военных, активно рисовал карты, освоив большое количество новых районов.

Надо отметить, что именно в восьмидесятые годы был отмечен самый большой приток детей в ориентирование. В Областной станции юных туристов появились тогда новые руководители кружков – Т. Агличева и Н. Уфимцева. Воспитанница

последней, Лилия Лукичева, выполнила норматив «Мастер спорта» и вошла в состав юношеской сборной страны.

В известном коллективе Политехнического института на смену бывшим тренерам пришли воспитанники В. Троицкого М. Суханова и В. Пызгарева. Не было уже той массовости, которой славился институт в 1970-е годы, но все же усилиями Марины Сухановой студенческое ориентирование в регионе продолжало развиваться.

В 1980 году была создана общественная организация «Федерация спортивного ориентирования Тульской области». Её возглавил Леонид Игнатьев. В 1988 году ему на смену пришел Юрий Лунин.

В 1989 году, отделившись от Тульского городского дворца пионеров, открылось новое учреждение дополнительного образования – Тульский городской центр детского и юношеского туризма (директор В. Дудин). Под его крышей собрался дружный коллектив единомышленников. Тренеры Е. Курилова и

А. Долинская занимались с младшим звеном ориентировщиков, а затем передавали их в руки Ю. Лунина. Благодаря такой преемственности в центре было подготовлено более 200 ориентировщиков-разрядников.

1990-е годы

В эти годы в тульском ориентировании появляются новые яркие личности, такие как Борис Тенцер, пришедший в ориентирование, как и многие, из туризма. Он создал бригаду в составе Н. Захарова, М. Романовского, А. Бодрова, которая с энтузиазмом занялась рисовкой новых карт и проведением различных соревнований.

В 1991 году Сергей Несынов (уже судья всесоюзной категории с 1984 года) уехал к себе на родину в Пермский край, передав свою команду Тульского высшего артиллерийского инженерного училища В. Агличеву, тем самым сохранив этот замечательный коллектив.

К сожалению, не все так благополучно сложилось в других командах. На нет сошло ориентирование в Тульском областном центре детско-юношеского туризма. Из городского центра ушла сплоченная команда бывших тренеров, и на смену им пришли Т. Овсянникова и Т. Степанова.

Благодаря Т. Киняевой и Ю. Мерцалову появились объединения учащихся по туризму и спортивному ориентированию в Тульском городском дворце детского (юношеского) творчества. Особо хочется отметить Татьяну Викторовну Киняеву. Официально она руководит детским объединением «Пешеходный туризм», в программу которого спортивное ориентирование входит лишь как один из разделов, но дети занимаются у нее ориентированием достаточно серьезно. Отсюда и результаты. Ею с 1994 года подготовлено более 200 разрядников, 8 кандидатов в мастера спорта и 2 мастера спорта по спортивному ориентированию. Одной из её заслуг, как тренера, является привлечение многих родителей к занятиям спортивным ориентированием; причем некоторые из них не уходят от нее даже тогда, когда их дети вырастают и у них появляются другие интересы. Так что энергии Татьяны Викторовны хватает и на туризм, и на ориентирование, и на детей, и на родителей.

Помимо областного центра детский спорт развивается в городах Алексине, Щекино, в Ленинском и Киреевском районах. Но о массовости говорить уже не приходится.

С 1994 года председателем Федерации спортивного ориентирования Тульской области, официально зарегистрированной в Управлении юстиции администрации Тульской области в 1999т году, является Виктор Агличев.

Главным событием 1998 года стало проведение в Заокском районе Тульской области чемпионата мира среди юниоров. Впервые в России проводились соревнования такого уровня. Это был незабываемый праздник как для спортсменов, так и для всех туляков.

В этот период лидером среди немногочисленного тренерского состава стала Тамара Овсянникова. Ею подготовлено большое количество разрядников, кандидатов в мастера спорта и мастеров спорта России. Многие ее воспитанники продолжают свое увлечение и поступив в Тульский государственный университет (бывший ТПИ), где они тренируются под руководством кандидата педагогических наук Марины Сухановой.

На всю Россию тульскую землю прославил и Вячеслав Пызгарев. Талантливый картограф, подготовивший немало качественных карт не только в нашей области, но и во многих других регионах России и ближнего зарубежья. Он является соавтором книг В. Алешина «Спортивная картография» (2006 г.) и «Дистанции в спортивном ориентировании» (2008 г.), выпущенных в серии «Энциклопедия спортивного ориентирования».

К сожалению, простились мы в этот период и с ушедшими из жизни основателями тульского ориентирования В. Троицким (в 1998 году) и В. Аникушиным (в 2000 году).

XXI век

XXI век начался переменами, приходом новых лиц, которые определенным образом влияют на развитие спортивного ориентирования в Туле.

Отошел от спортивной жизни Б. Тенцер. С картографами возникли определенные проблемы. Но зазвучали новые имена: С. Гранкин, В. Агличев, А. Турсунов, А. Шихов, К. Никитин, Ю. Мерцалов.

Благодаря идеям С. Гранкина и К. Никитина ориентировщики начали осваивать брошенные и рекультивируемые карьеры. Появилось разнообразие среди тульских однотипных карт. С 2005 года начал проводиться Карьерный кубок ФСО Тульской области.

Наконец-то, впервые за все годы существования ориентирования, появилась ставка тренера при ДЮСШ «Юность» г. Тулы, которую заняла Т. Овсянникова. Благодаря В. Моренкову начало развиваться ориентирование в городе Ефремов.

В Туле продолжают развиваться старые заслуженные команды: КБП «Контур» (Н. Гусаров, Л. Игнатьев, Н. Амосов – с 1967 г.); «Кировец» (В. Галыгин, А. Шагаров – с 1969 г.); дворец детского (юношеского) творчества (Ю. Мерцалов – с 1989 г., Т. Киняева – с 1994 г.); «Солвер» (В. Курилов – с 1995 г.); «Ветер» (О. Орехов – с 1996 г.); «ЗОЖ» (Т. Овсянникова); ТулГУ (М. Суханова). Появляются и новые коллективы: L - MED (А. Варев – с 2005 г.); Областной центр детско-юношеского туризма (Л. Демина, А. Инюшина); Городской центр дополнительного образования детей «Турист» (Л. Шихова); «Левша» (К. Никитин – с 2007 г.); «Тульские ружья» (В. Плотников – с 2003 г.); ДЮСШ г. Ефремов (В. Моренков).

К большому сожалению, в 2011 году закрылся ТАИИ. Не стало в Туле военных спортсменов.

Значимой фигурой в спортивном ориентировании стал Виктор Агличев. Его работа с 2007 года в Тульском областном комитете по физической культуре, спорту и молодежной политике способствовала решению многих вопросов и проблем в деле развития нашего вида спорта в регионе.

Сегодня мы с полным правом можем сказать, что ориентировщикам Тульской

области есть чем гордиться. Общественная организация «Федерация спортивного ориентирования Тульской области» аккредитована. За все эти годы подготовлен большой судейский корпус: 4 судьи всесоюзной категории, 13 судей республиканской (всероссийской) категории, 50 судей первой категории, 23 судьи второй категории, 38 судей третьей категории, 2 человека категории «Юный спортивный судья».

Сохранены и успешно проводятся массовые соревнования «Майская многодневка». На старт ежегодного «Российского азимута» выходят от 3 до 5 тысяч человек. Проводятся зимний Кубок, летний Кубок, Кубок-вело (инициатор и идейный вдохновитель А. Родин), Кубок-рогейн ФСО Тульской области (организатор Н. Павлов). Помимо кубковых соревнований, ежегодно проводятся чемпионаты и первенства Тульской области; первенство Тулы, традиционно посвященное Дню города, под патронатом спорткомитета управления физической культуры и спорта департамента образования; областные спартакиады; универсиады и фирменные соревнования на призы команд «Солвер», ДЮСШ «Юность», L-MED и с/к «Ветер»; фестиваль спортивного ориентирования и краеведения Дворца детского (юношеского) творчества; соревнования «Памяти В.М. Троицкого» и «Памяти друзей»; закрытие сезона; первенство Тульской области среди ветеранов; Кубок Ленинского района. Развивается студенческий спорт. Начиная с 1969 года подготовлено 37 мастеров спорта и более 60 кандидатов в мастера.

Почти каждый год на территории Тульской области успешно проводятся соревнования российского уровня – нам оказывает доверие Федерация спортивного ориентирования России. Наши представители В. Агличев, Л. Егорова, Ю. Лунин, Т. Овсянникова являются почетными членами ФСО России. На второй срок председателем контрольно-ревизионной комиссии президиума ФСО России избран В. Агличев. В 2012 году в состав президиума ФСО России избрана Л. Егорова (секретарь президиума). В составе ветеранской комиссии президиума ФСО России с 2012 года работает О. Орехов. Рисуют новые карты. Л. Шихова и Т. Овсянникова в 2011–1913 годах стали в своих возрастных группах победителями и призерами зимних и летних чемпионатов мира среди ветеранов.

В конце 2012 года при ШВСМ открыто отделение спортивного ориентирования. Историю развития спортивного ориентирования в Тульской области создают в фотографиях И. Щербаков, П. Троицкий, С. Гранкин. Подготовлена большая историография. Средства массовой информации широко пропагандируют наш вид спорта.

Это лишь начало летописи Тульского ориентирования...

Н.Н. Квитов

Тюменская область

Квитов Николай Николаевич родился в 1950 году.

Работал председателем Тюменского райспорткомитета, учителем физической культуры в школе.

Победитель областного конкурса «Спортивная элита-2003».

Спортивный судья 1 категории по спортивному ориентированию.

Награжден почетным знаком «Отличник физической культуры».

Заслуженный учитель Российской Федерации.

Отсчет истории тюменского спортивного ориентирования можно начать с 13 часов 15 минут местного времени 9 марта 1941 года, когда в Тюмени был дан старт соревнованиям на лыжах по неизвестной дистанции. Отметим, что соревнования проводились по указанию областного (Омского) комитета по физической культуре и спорту. Было, видимо, и всероссийское указание... Команда (мужчины, 5 чел) за 30 минут до старта получала карту, нарисованную от руки на кальке, с тремя контрольными пунктами. Снаряжение команды – винтовка, противогаз у каждого члена команды и компас у командира. Стартовали все 10 команд одновременно. Первое место заняла команда школы №1 (Ганжин, Сапожников, Воронцов, Хилькевич, Могутов) с результатом 84 минуты, второе – ГорУПО (85:55), третье – институт (86:32). Победителям был вручен переходящий приз.

Такие же командные соревнования намечалось провести летом 1941 года на велосипедах, о чем писала газета «Красное Знамя» от 18.05.1941 года. Начало Великой Отечественной войны не позволило тогда реализовать планы ориентировщиков, отодвинув развитие этого вида спорта на несколько десятилетий.

Только 14 июня 1964 года на городском слете туристов ДСО «Труд» были проведены первые послевоенные соревнования по ориентированию на маркированной трассе (бежали парами) отдельно для мужчин и женщин. У мужчин (5 км) первое место заняла команда «Прибой-2», у женщин (3 км) – команда «Прибой».

Весной 1965 года, когда был создан Областной совет по туризму и экскурсиям, главным двигателем спортивного ориентирования в Тюмени стал Жуков Геннадий – человек с огромной энергией и талантом организатора. Работая инструктором Облсовета, он приложил много сил для развития ориентирования в городе и области, был главным судьей большинства соревнований по ориентированию. Не случайно, ему первому в области, было присвоено звание судьи 1 категории.

20 марта 1966 года Облсовет и городской клуб туристов провели в районе д. Воронино лично-командные (4муж. + 3 жен.) соревнования по выбору с раздельным стартом. В качестве карты использовался землеустроительный план масштаба 1:10000. Осенью того же года соревнования по ориентированию были включены в программу 3-го областного слета туристов.

В календарном плане 1967 года уже значились соревнования: городские (летние, зимние), областные (летние, зимние), школьников, а также семинары, сборы сборной команды области. Были в плане и соревнования в коллективах физической культуры и в ДСО. И хотя большая часть этих мероприятий была увязана с туризмом, это только увеличивало количество участников, вовлеченных в ориентирование.

Первая секция ориентирования в Тюмени была создана в сентябре 1966 года в Тюменским индустриальном институте, руководил ей студент 2 курса Венер Мамяшев, приехавший из Башкирии второразрядником по ориентированию. Затем с группой стал работать тренер по лыжным гонкам А. Петров, а в 1971 г. в секцию пришла новый тренер Тамара Воронцова.

Чуть позднее появилась секция ориентирования на моторном заводе, куда из Латвии его «привез» Борис Нестеров, вскоре передав бразды правления Анатолию Радюку.

Много времени уделял для обучения спортивному ориентированию своих воспитанников тренер «Динамо» (с 1966 г.) по лыжным гонкам Виктор Ярков. В

Виктор Дмитриевич Ярков родился в 1939 году. Окончил Омский институт физической культуры.

Работал учителем физкультуры в сельской школе, директором ДЮСШ, тренером по лыжным гонкам. В настоящее время является старшим преподавателем кафедры физической культуры Тюменского аграрного университета. Стаж спортивно-педагогической деятельности 56 лет. Подготовил 13 мастеров спорта СССР и России и 1 мастера спорта международного класса.

В 1967 году стал первым чемпионом Тюменской области по спортивному ориентированию на лыжах. 19 раз становился чемпионом России по спортивному ориентированию среди ветеранов и 10 раз призером этих соревнований. Чемпион Азии и стран Тихоокеанского региона в 2008 году, в 2010-ом выиграл серебряную медаль на чемпионате мира среди ветеранов по лыжному ориентированию в Румынии. Является старшим тренером сборной команды Тюменской области.

1972 году Виктор Дмитриевич перешел на работу в ТСХИ, где также работал тренером по лыжным гонкам и спортивному ориентированию.

Секции и команды ориентирования какое-то время были и на заводе медоборудования, в строительном и медицинском институтах, университете.

В 1970–1980-х годах спортивное ориентирование эпизодически включалось в областные спартакиады профсоюзов, СДСО «Буревестник». Помимо первенств области и города регулярно проводились открытые соревнования среди коллективов физкультуры ДСО «Труда», «Спартака».

Крупные коллективы, такие как ТИИ, моторный завод, завод медоборудования (непродолжительное время) проводили соревнования между своими подразделениями. В городских и областных соревнованиях основная борьба в личном и в командном зачетах обычно велась между ТИИ, спортивным клубом «Рубин» и воспитанниками Яркова.

С 1968 года регулярным стало участие сборной области в летних и зимних зональных соревнованиях. В первые же годы лидерами команды стали Венер Мамяшев (ТИИ) и Виктор Ярков («Динамо», с 1966 года МС по лыжным гонкам). И если в те годы в сборную обычно включались лыжники «Динамо», то в начале 1970-х в ней стало больше студентов ТИИ, которые долгое время и составляли ее костяк.

Успешным для наших ориентировщиков стал 1974 год, когда Венер Мамяшев, Нина Одинцова и Валентина Синякова стали мастерами спорта.

В зимней эстафете «Европа – Азия» (1975 г., Свердловск) чемпионами стали Ю. Васильев, Е. Романов, В. Ярков.

В 1978 году норматив мастера спорта выполнил Сергей Поспелков, но, к сожалению, звание ему не присвоили.

До 1979 года ориентирование находилось в ведении Облсовета по туризму и экскурсиям, потом спортивное ориентирование перешло под руководство Областного комитета по делам физической культуры и спорта. Из-за отсутствия финансирования сборной команды области не стало, а все сильнейшие ориентировщики стали выступать за сборные облсоветов различных ДСО. Лидерами «Спартака» были Кобелев Леонид, Мормышев Владимир, Васильева Нина; «Труда» – Поспелков Сергей, Скоков Сергей, Ведин Аркадий, Ведина Ольга; «Зенита» – Лобачев Виктор, Покусов Михаил, Верилов Александр, Бобкова Татьяна; «Буревестника» – Лозицкий Андрей, Абрамов Олег, Захаров Михаил, Чикунов Юрий, Астапова Ирина; «Урожая» – Ярков Виктор, Королева Наталья.

В 1980-х годах в борьбу включились выпускники тюменских вузов, создававшие команды в своих трудовых коллективах («Геолог», «Сибкомплектмонтаж»). Очень достойно выступали воспитанники (особенно девушки) открывшейся в 1983 году детской спортивной школы. В 1987 году норматив мастера спорта выполнила ее воспитанница С. Поспелкова. Первым тренером школы была Светлана Иванова, а в 1988 году ее сменил Юрий Мясников (ТИИ).

В 1987 году не стало спортивных обществ, вместо них появилось одно ВДФСО профсоюзов. Календарь соревнований сразу значительно уменьшился. Не стало открытых соревнований ДСО «Буревестник», «Труд», «Зенит», «Спартак», вместо них появились только первенства ВДФСО профсоюзов. Однако неизменно проводились первенства города и области.

В 1992 году, когда Федерацию ориентирования Тюменской области возглавил Л. Кобелев, появились соревнования открытия и закрытия сезона (летнего, зимнего), новогодние гонки, первенства

районов города. Чаще стали проводиться открытые соревнования школой ориентирования.

В начале 1990-х не стало ориентирования на моторном заводе и в ТИИ. В сборной области стали доминировать ориентировщики СХИ, такие как Машунин Анатолий, Пятков Сергей, Квитов Евгений. Вместе с Мясниковым Юрием они достаточно хорошо выступали.

В 1994 году закрылось отделение ориентирования в спортивной школе, в городе не осталось ни одной действующей секции. Финансирование городских и областных первенств сократилось, не стало командных соревнований, зимние городские первенства стали проводиться в один день.

В ориентировании остались только самые стойкие приверженцы этого вида спорта, которые придумали слет ориентировщиков. Проводится он с 1994 года обычно в августе на выходных (заезд и ночное ориентирование в пятницу).

Ветераны тюменского ориентирования, имеющие финансовые возможности, с 1996 года стали принимать участие в первенствах России и мира. Неоднократными призерами и победителями первенств России были В. Ярков, О. Ведина, А. Ведин, В. Конышев. Ольга Ведина становилась победителем и призером первенства Азии, призерами этих соревнований были А. Ведин, М. Фатеев, А. Лозицкий, В. Ярков.

Особое место в тюменском ориентировании занимают дети. Впервые соревновались школьники в 1967 году на V городском слете юных туристов, причем сразу в двух возрастных группах. Первым, кто начал в 1964 году заниматься ориентированием со школьниками, был учитель физики школы №34 Геннадий Фукалов. Первым штатным тренером стал Владимир Московских. Он являлся с 1973 года руководителем школы ориентировщиков при областной детской экскурсионно-туристской станции (ДЭТС). В это время календарь соревнований по ориентированию для школьников Тюмени значительно расширился. Кроме соревнований в программе летнего турслета и зимних соревнований на маркированной трассе, которые обычно проводились в два этапа – районные и городские, весной и осенью начали организовываться и областные соревнования. Сборные команды районов могли также выступать на соревнованиях по ориентированию «Снежная трасса», проводимых областной ДЭТС.

В 1983 году при облсовете ДСО «Труд» была открыта ДЮСШ с отделением спортивного ориентирования. Ее директором был назначен Сергей Поспелков. В конце 1987 года отделение было переведено в ДЮСШ-3 ВДФСО профсоюзов, в 1989-ом ее директором стал Леонид Кобелев. С каждым годом росло количество учащихся отделения. Если в 1983 году у двух тренеров в семи группах занимались 97 человек, то в 1989-ом у девяти тренеров в 22 группах было уже 378 человек.

Росло и мастерство учащихся. В 1987 году девять человек выполнили 1-ый разряд, два человека – разряд кандидата в мастера спорта, а Светлана Иванова – норматив мастера спорта. В 1991 году это звание было присвоено выпускнику школы Анатолию Машунину (тренер Л. Кобелев). В начале 1990-х годов секций спортивного ориентирования осталось мало, почти перестали проводиться и состязания по ориентированию среди школьников. В настоящее время проводятся только соревнования осенью в зачет спартакиады средних школ, в программу которой ориентирование включено с 1989 года.

В те годы лучше других в городских соревнованиях выступали команды школ № 43 (тренеры Л. Кобелев, С. Большая), № 8 (М. Захаров), № 34 (С. Поспелков).

После закрытия в 1993 году отделения ДЮСШ-3 в городе остался один детский

Леонид Геннадьевич Кобелев родился в 1957 году. Ориентированием начал заниматься в 1975 году. Выполнил норматив КМС.

Работал тренером, тренером-преподавателем, директором ДЮСШ ВДФСО профсоюзов. С 1999 года по 2003 год – методист-инструктор, в 2003–2004годы – директор ЦДЮТ. С 2005 года по настоящее время – заведующий отделением спортивного ориентирования, затем инструктор-методист Областного центра дополнительного образования детей и молодежи. Активно занимался подготовкой спортивных карт, внедрением компьютерных технологий в процесс их создания.

Председатель Федерации спортивного ориентирования Тюменской области с 1992 года по настоящее время.

тренер – В. Московских (клуб «Пламя»), благодаря которому чаще других побеждала школа № 63.

Новый этап тюменского ориентирования начался в 2002 году, когда по инициативе увлеченных и преданных ориентированию людей был создан клуб спортивного ориентирования «Ермак» в Восточном микрорайоне Тюмени. Президент клуба – Фатеев Михаил, члены президиума: А. Ведин, В. Конышев, А. Лозицкий, Л. Кобелев, О. Ведина, В. Лиханов. Одной из их основных задач стало развитие детского ориентирования. По инициативе клуба в конце 2003 года секции спортивного ориентирования были открыты в СДЮШОР-2 и ЦДЮТ. Занятия проводятся на базе школы № 43 (М. Захаров, О. Ермакова) и клуба «Пламя» (А. Ярков с 2002 года).

Следует отметить, что Ведины, Лозицкий и Захаров – воспитанники тренера Владимира Московских.

В последние годы юные ориентировщики Тюмени являются одними из сильнейших в России, они нередко становятся призерами и победителями всероссийских первенств, кубков и спартакиад. Среди лучших: Лиханов Иван (МС, 2006год), Новоселов Максим, Лозицкий Илья, Дениченко Георгий, Горбачев Василий, Сытов Александр, Яслева Ольга, Шувалов Сергей, Кропотина Вероника, Самохвалова Екатерина, Ващенко Степан, Захаров Владимир (МС, 2010год), Семенова Ксения, Лиханов Павел. Последние трое – участники юношеского первенства Европы.

Для многих из них этот вид спорта является семейным.

В 2007 году группа ориентирования открыта в школе № 36, которой руководит Василий Глухарев мастер спорта международного класса, неоднократный победитель и призер чемпионатов России, Европы и мира. В 2011 году в Тюменской области на высоком спортивном и организационном уровне проведено первенство России среди учащихся, которое получило высокую оценку.

Федерация планирует и дальше развивать как массовость, так и мастерство спортсменов, судей, организуя в регионе проведение крупных соревнований всероссийского и международного уровня.

Ю.В. Драков

Челябинская область

Драков Юрий Валентинович родился в 1937 году. Окончил Челябинский государственный педагогический институт. Работал учителем, методистом Челябинской областной ДЭТС, с 1971года по 2001 год – директор первой в стране ДЮСШ по ориентированию, инициатором создания которой он был. Среди его учеников известные в стране тренеры, судьи, организаторы ориентирования.

Главный судья российских соревнований школьников, работал в составе ГСК и жюри всесоюзных и российских соревнований.

Заместитель председателя президиума Федерации спортивного ориентирования Челябинской области в течение сорока лет. Несколько десятилетий являлся членом детско-юношеской комиссии Федерации ориентирования СССР и России. Принимал активное участие в разработке правил соревнований, разрядных требований и других нормативных документов.

В настоящее время много сил отдает популяризации и освещению спортивного ориентирования в средствах массовой информации, регулярно проводит фотовыставки на региональных и российских соревнованиях. Судья всесоюзной категории (1976 год), почетный член Федерации спортивного ориентирования России.

Спортивное ориентирование в Челябинской области имеет славную историю, первые страницы которой начинала создавать группа энтузиастов-туристов, таких как Вадим Горяинов, Виктор Ющенко, Юрий Драков, Ефим Туник и другие.

Интересную статистику приводит в своих материалах судья всесоюзной категории Михаил Гольдин, проанализировав состав сборной команды Челябинской области с 1963 по 1973 год, которая дает своеобразную картину развития ориентирования в регионе. Первые годы в команде наблюдалось преобладание спортсменов промышленных предприятий. Тракторный завод – 17 человек, 54 старта, в том числе Вадим Горяинов 19 стартов. Радиозавод – 9 человек, 21 старт, в том числе Канифа Сафина 6 стартов. Завод имени Серго Орджоникидзе – 6 человек, 11 стартов, в том числе Елена Михайлова 5 стартов.

Вадим Маврикиевич Горяинов (1937 – 1982)

Окончил Челябинский политехнический институт. Вся его трудовая деятельность связана с тракторным заводом. Первый в Челябинской области мастер спорта по спортивному ориентированию и первый в спортивном клубе ЧТЗ общественный тренер по этому виду спорта. С первых всесоюзных соревнований в Ужгороде (1963 год) на протяжении 10 лет входил в сборную команду Челябинской области.

Активно работал как составитель спортивных карт, в том числе для всесоюзных соревнований, проходивших на Южном Урале в 1975 и 1980 годах. Его конструкторский талант пригодился при разработке и изготовлении прибора «Скломер», помогающего картографам в рисовке рельефа.

Вадим Маврикиевич погиб в 1982 году на Памире при прохождении горного туристского маршрута. С 1983 года спортивный клуб ЧТЗ ежегодно проводит соревнования, посвященные его памяти.

Девять спортсменов из научно-исследовательского института измерительной техники 28 раз стартовали в сборной, в том числе Рита Калинина 8 раз. Она вошла в десятку сильнейших на первых всесоюзных зимних соревнованиях (Калуга), причем единственная в этой десятке имела штраф всего одну минуту. Педагогический институт был представлен 8 ориентировщиками, в том числе будущим членом сборной СССР Натальей Кукушкиной. Представительство Политехнического института – 7 человек, шесть раз в сборной стартовал Александр Махов. Автор первой цветной карты в области академик Георгий Волович регулярно участвовал в чемпионатах мира среди ветеранов. С 1967 года регулярно стартовали воспитанники Виктора Соломина выпускники педучилища Губайдуллин, Доможиров, Гордиевских и Шлей.

Более 30 лет в области проводилась целенаправленная, комплексная политика по развитию детского ориентирования. Многие кружки в школах, секции в домах пионеров, специализированные группы в ДЮСШ, организованные в 70-ые годы прошлого века действуют и сегодня.

На первом первенстве Областного клуба юных ориентировщиков 12 октября 1969 года стартовало 87 человек. В последствии пятеро из них выполнили норматив мастера спорта СССР, семеро выбрали на разных этапах жизни нелегкий тренерский труд. Вообще трудно переоценить роль первенств этого клуба, ведь через них прошли тысячи ребят.

Если в 1971 году юные спортсмены области соревновались восемь дней в году, то уже через пять лет выходили на старт в два раза чаще. В 1975–1977 годах ежегодно проводились первенство области в четырех зонах, первенство Челябинска и финал. С 1978 года первенство области проводилось по группам «А» и «Б» с пере-

ходами из группы в группу. В настоящее время зимнее ориентирование входит в программу спартакиады Министерства физической культуры, спорта и туризма.

С 1979 года начали организовываться первенства дворца пионеров и школьников, а затем и станции юных туристов.

С 1974 года на протяжении более двадцати пяти лет регулярно проводились областные летние лагеря юных ориентировщиков. Как правило, это была профильная смена пионерского лагеря продолжительностью свыше 20 дней. В отдельные годы в них участвовали до 200 школьников. Лагеря проводились в красивейших районах области (на озерах Тургояк, Аракуль, Увильды, Акакуль, Мал.Сунукуль, Ильменское). В их программу входили тренировки, соревнования, сдача нормативов, работа с кандидатами в сборную области. В 1980 году на первой Всесоюзной научно-практической конференции в Волгограде об опыте работы этих лагерей рассказал Юрий Драков.

Насчитывают тридцатилетнюю историю и зимние лагеря, которые проводились в январские каникулы. В их программу входили три официальных старта (маркированная трасса, эстафета, заданное направление), лыжные гонки. Тренерами в лагерях выступали талантливые педагоги Виктор Ющенко, Альберт Гайденко, Михаил Драпкин и другие. В службе дистанции работали Михаил Гиттис, Александр Махов, Виктор Забродин, Сергей Стругов, Владимир Иоффе, ориентировщики УралАЗА. В работе лагерей неоднократно принимали участие команды Москвы, Ленинграда, Башкирии, Ленинградской и других областей.

Челябинскую область отличают разнообразие ландшафтных районов, точные карты, интересные дистанции. Наши ведущие спортивные картографы Гиттис, Драпкин, Зорин, Толстых, Губайдуллин, Солдатов много раз делились опытом ра-

Виктор Иванович Ющенко (1939 – 1985)

Закончил факультет физического воспитания Челябинского государственного педагогического института. Занимался спортивным туризмом, участвовал в походах высшей категории сложности.

В 1963 году организовал сборную команду Челябинской области и сам участвовал на первых всесоюзных соревнованиях по ориентированию в Ужгороде.

Работал в дорожном совете «Локомотив», преподавал физкультуру в челябинской школе №11. Как замечательный педагог, талантливый тренер Виктор Иванович в полной мере раскрылся при многолетнем проведении школьного спортивно – тренировочного лагеря ориентировщиков на озере Теренкуль.

В 1970 году подготовленная им сборная команда области участвует в первых всероссийских соревнованиях школьников в Перми, а в 1971 он становится тренером первой в СССР спортивной школы по ориентированию.

Воспитанницей Виктора Ивановича является член сборной команды СССР Наталья Кукушкина, им подготовлены несколько мастеров спорта, многие его учеников стали тренерами-преподавателями.

Альберт Николаевич Гайденко родился в 1936 году.

Окончил факультет физического воспитания Челябинского государственного педагогического института. В 1963 году начал работать учителем школы в поселке Новогорный Челябинской области. Здесь по его инициативе методом «народной стройки» построена спортивная база для ориентировщиков. Его воспитанники входили в состав сборной команды области, выезжали на всероссийские и всесоюзные соревнования. В 1971 году Гайденко становится штатным тренером первой в СССР Челябинской областной детско-юношеской спортивной школы ориентирования, где проработал более тридцати лет. Им подготовлены победители и призёры всесоюзных и всероссийских соревнований, члены сборной команды школьников России.

Сергей Генрихович Солдатов родился в 1958 году.

Окончил Уфимский авиационный институт. Начал заниматься спортивным ориентированием в Челябинской областной детско-юношеской спортивной школе. Мастер спорта СССР по спортивному ориентированию.

С 1991 года занимается тренерской работой. Тренер высшей категории. Им подготовлена чемпионка мира среди юниоров Медведева.

Особый талант Сергея Генриховича проявился в картографической деятельности. Им составлены спортивные карты от Швейцарии до Владивостока. Спланировал и подготовил дистанции для многих международных и всероссийских соревнований.

В 2007 году возглавлял службу дистанции чемпионата мира. Спортивный судья всероссийской категории.

По его инициативе на протяжении более двадцати лет проходят, ставшие популярными, многодневные эстафетные соревнования «Чебаркуль».

боты на семинарах ФСО СССР, которые возглавлял Виктор Алешин. В Миассе, Троицке, Магнитогорске, Кыштыме неоднократно проводились семинары составителей спортивных карт.

С 1971 по 1995 годы на территории области четыре раза организовывались российские соревнования. За эти же годы сборная команда школьников области 20 раз побеждала в командном зачете, 34 человека 46 раз поднимались на пьедестал почета в личном зачете. В последствие девять из них входили в сборные команды страны. Всего же призерами всесоюзных соревнований, чемпионатов и первенств страны (по неполным данным) были 18 человек.

Большую роль в развитии ориентирования в области играет Челябинский педагогический институт (ЧГПИ-ЧГПУ). Ориентирование там началось с 1964 года под руководством тренера Виктора Забродина. Тринадцать выпускников вели в разное время тренерскую работу с юными ориентировщиками. Четверть века посвятил этому благородному труду Михаил Драпкин, а также родоначальница тренерских династий, член сборной СССР (1976 года) Наталья Кукушкина. Большой вклад внес член сборной России среди школьников, тренер, организатор возрождения уникального района «Черная», на что он не жалел ни времени, ни сил, ни средств, Алексей Антонов. Светлая ему память! Тренеры старшего поколения заочно закончили факультеты физвоспитания, географии. После Виктора Забродина ориентирование в вузе возглавлял Борис Доможиров, который в 1980 году провел первое первенство РСФР среди педвузов. Закончили ЧГПИ супруги Батутины – основатели ориентирования в Чебаркуле. Среди его выпускников три судьи всесоюзной категории. После Доможирова тренером ЧГПУ стал Сергей Куличенко, воспитанник ОСДЮШОР, ученик Виктора Ющенко. В свое время Куличенко подготовил участника первого первенства мира среди юниоров Андрея Долганова. В это время в молодежную сборную команду страны входили студенты Скозырев, Щебинина.

Лидия Афанасьевна Зиненко родилась в 1950 году.

Окончила Челябинский государственный педагогический институт. Спортивным ориентированием начала заниматься в школьной секции туризма. Выступала за добровольное спортивное общество «Урожай». В 1973–1985 годы работала во Дворце пионеров и школьников им. Н.К. Крупской заведующей отделом науки и техники, а с 1985 по 2004 год – методистом областной СДЮСШОР по ориентированию. В настоящее время трудится в областной ДЮСШ Министерства образования и науки Челябинской области.

В 1989–1999 годы работала в тренерской группе основного состава сборной команды России по ориентированию. Судейская специализация – секретариат. Только в период с 1985 по 1992 год успешно отработала в должности главного секретаря на 40 всесоюзных соревнованиях, включая чемпионаты и Кубки СССР. Судья всесоюзной категории с 1984 года.

Владимир Александрович Яковлев родился в 1948 году. Ориентированием начал заниматься в Челябинском политехническом институте, постоянно участвуя в соревнованиях всесоюзного добровольного спортивного общества «Буревестник».

После окончания ВУЗа Владимир Александрович становится преподавателем кафедры электротехники, защищает кандидатскую диссертацию. Активно работает в президиуме Федерации ориентирования Челябинской области. Благодаря его авторитету в студенческом спортивном клубе впервые появляется ставка тренера по ориентированию, создаются оптимальные условия для занятий спортом. Среди выпускников института – мастер спорта по ориентированию, доктор технических наук, академик Волович, члены сборной команды СССР по ориентированию Черепанова, Кадышева.

При его непосредственном участии разрабатывалось положение о всесоюзной спартакиаде ВУЗов, в зачёт которой входит спортивное ориентирование, проводились первенства российского и центрального советов «Буревестник», всесоюзные соревнования среди спортклубов ВУЗов. С 1977 года судья всесоюзной категории.

Более 25 мастеров спорта по спортивному ориентированию подготовлено в другом челябинском ВУЗе, в политехническом институте (ныне ЮурГУ). Среди них члены сборной СССР Игорь Захаров, Ольга Черепанова, призеры всесоюзных соревнований Сергей Черепанов, Татьяна Кадышева. Защитили кандидатские диссертации по спортивному ориентированию Наталья Столярова и Елена Гордеева. Виталий Зорин – основоположник ориентирования в системе облсовета «Динамо», Сергей Кокорин – неоднократный победитель всесоюзных соревнований, чемпион мира среди ветеранов по группе М-50 (суперспринт). В свое время он выполнял мастерский норматив в легкоатлетическом марафоне. Спортивный факультет ЮурГУ закончила чемпионка мира в велоориентировании Анна Устинова, дважды выигрывавшая спринт в юниорских дистанциях первенства мира в лыжном ориентировании. С этим же факультетом связаны победитель юниорского первенства мира Татьяна Медведева, призеры этих соревнований Егор Зорин и Юрий Казаков. После первого тренера Владимира Яковлева здесь трудился Перегудов, сейчас с ориентировщиками института работает Елена Савиных.

Многие ведущие ориентировщики страны закончили Челябинский институт

физкультуры, который был создан в 1970 году и прошел путь от филиала Омского ИФК до университета. В их числе самая именитая в мире лыжного ориентирования спортсменка, заслуженный мастер спорта Татьяна Власова (продолжительное время жила и тренировалась в Озерске, затем в Златоусте), а также мастера спорта международного класса Михаил Зорин (10 лет в сборной СССР), Наталья Наумова. Осуществляется постоянная, многолетняя связь этого учебного заведения с ОСДЮШОР и другими спортшколами. Пройдя обучение и закончив институт, бывшие студенты возвращаются тренерами в те учреждения, где они начинали заниматься ориентированием. Только за последние годы в области работали и продолжают работать тренерами более двадцати его выпускников.

Всего в период с 1975 года по сегодняшний день в основном составе сборной страны выступали воспитанники челябинского ориентирования: Сахий Губайдуллин, Наталья Кукушкина, Игорь Захаров, Михаил Зорин, Наталья Наумова, Марина Коновалова, Иван Шакиров, Ольга Черепанова, Анна Устинова.

В молодежные составы сборной страны входили: Лариса Малахова, Юлия Жалнина, Евгений Рассомахин, Андрей Долганов, Ольга Порозова. Наталья Шипицина, Дарья Щербинина, Евгений Назаров, Юрий Казаков, Егор Зорин, Татьяна Медведева, Никита Гуревич. Шесть челябинцев – участники чемпионатов мира среди студентов.

В области всегда уделялось большое внимание организации традиционных региональных соревнований, которые с годами сохранились, изменив формы проведения в соответствии с требованиями времени. Старейшие из них «Майская поляна», которым более сорока лет. Двадцать лет проводятся эстафетная многодневка «Чебаркуль», матч Челябинской и Свердловской областей, соревнования «Акуля», «Сугомак», «Альтернатива».

С 1971 года по настоящее время в области проведено несколько десятков чемпионатов, первенств страны, финалов спартакиад. В том числе всесоюзные (1975,80,81 гг.), финал Кубка мира (2005 г.), финалы Спартакиад учащихся России (2004, 2005, 2013 гг.). Четыре раза проводились первенства России среди школьников, дважды соревновались сильнейшие ветераны страны.

Старты школьников Металлургического района Челябинска, организованные Валентиной Шлей, по праву вошли в историю спортивного ориентирования, как самые массовые соревнования в нашей стране. Они проходили с 1979 по 1981 год. В последний раз на них стартовало 5600 человек. Сейчас, когда ежегодно по всей стране проводится «Российский азимут», именно эти соревнования прошлого века служат достойным ориентиром.

Развивая ориентирование в области, мы стремились, чтобы им занимались в самых разных территориях, в различных учреждениях. Тактически такая политика себя полностью оправдала. Были проблемы и спады, но в целом ориентирование выдержало проверку временем.

Постоянный творческий поиск характеризует наших ведущих специалистов по ориентированию. Это и использование слайдов с фрагментами карты и видами местности в предварительной технической информации; это и участок карты с КП непосредственно в районе старта для проведения технической разминки; и использование дистанций в два круга (четные номера начинали с первого, нечетные – со второго). Разработана групповая инспекция для инспектирования карты, комплексная программа «Новичок» и многое, многое другое.

В областном календаре соревнований заслуживают внимания семейные старты,

которые многие годы проводились по трем номинациям: «Дуэт» (супружеские пары), «Братство» (братья и сестры), «Встреча поколений» (дети и родители). Каждый стартовавший в этих соревнованиях и закончивший дистанцию получал очко. В конце сезона на традиционном Бале ориентировщиков подводились итоги.

Еще одна наша традиция, имеющая сорокалетнюю историю – проведение судейских семинаров, куда приглашались педагоги из всех территорий. На них особое внимание уделялось подготовке начальников дистанций, секретарей, составителей карт. С одного из таких семинаров свою судейскую карьеру начинал Андрей Акимов, нынешний член президиума ФСО России. Ведущие судьи области работали в составе ГСК всесоюзных и всероссийских соревнований. За период с 1975 по 1984 год в области было подготовлено 6 судей всесоюзной категории. Среди них и Екатерина Копасова.

В области сложился хороший профессиональный коллектив специалистов, которые помимо выполнения непосредственных тренерских функций, принимают активное участие в рисовке карт, постановке дистанций, судействе соревнований.

В 2001 году за победу в эстафете на 19 Всемирных играх глухих звание «Заслуженный мастер спорта России» присвоено Елене Филипповой, а ее тренер Анатолий Филипчинский стал заслуженным тренером России.

За всю историю ориентирования десятки наших коллег ушли из жизни. Им



Екатерина Филипповна Копасова родилась в 1931 году.

В 1955 году окончила Челябинский государственный педагогический институт по специальности учитель географии. С 1964 года работала методистом Челябинской областной станции юных туристов, отвечала за разделы «Юные геологи», «Юные ориентировщики». Принимала непосредственное участие в формировании методики организации и проведения соревнований по спортивному ориентированию для школьников. На проходивших в Челябинской области в 1974, 1977, 1987 годах всероссийских соревнованиях школьников являлась главным секретарём.

В 1976 году ей присвоено звание судьи всесоюзной категории. На протяжении нескольких десятков лет преподавала на областных семинарах по подготовке спортивных судей.

Принимала самое непосредственное участие в становлении и развитии первой в стране Челябинской областной детско-юношеской спортивной школы по ориентированию, где непосредственно работала с 1986 года по 2001 год.

Вадим Степанович Мельников родился в 1968 году.

Окончил Челябинский государственный институт физической культуры. С 1990 года работает тренером по спортивному ориентированию.

В настоящее время – заместитель директора ДЮСШ №2 г. Озерска.

Среди его воспитанников Бронникова Юлия, Добрынин Сергей – члены сборной команды России. Принимал участие в работе тренерской команды России. Активно участвует в судействе соревнований областного и республиканского масштабов в составе службы дистанции. Судья всероссийской категории.

посвящены традиционные соревнования «Память друзей», которые ежегодно проводят Тамара Астапова и Вера Доможирова. Им активно помогал Алексей Антонов, сейчас эти старты посвящаются и ему.

В заключении можно сказать, что ориентирование в Челябинской области, несмотря на все потрясения, произошедшие в стране, сумело избежать падения. И это произошло благодаря тому фундаменту, который закладывался в течение десятилетий усилиями энтузиастов, отдававшим все свои силы, знания, энергию нашему любимому виду спорта.

По материалам, подготовленным Исайкиным Б.Я., Клочихиным В.И., Чемовым В.М., Сибилевым С.В.

Ярославская область

В Ярославле, как и в других регионах страны, спортивное ориентирование выросло из туризма. В 1962 году при Ярославском областном совете по туризму был организован Ярославский городской клуб туристов, занимавшийся подготовкой туристских общественных кадров, проведением мероприятий, походов. В подготовку руководителей походов обязательно входила топография, они обязаны были участвовать в туристских слетах и соревнованиях, одной из составляющих которых являлось умение пользоваться картой и двигаться по азимуту. Картами являлись фотокопии обычных топографических карт М 1: 50000 или «синька» М 1: 25000, сделанных очень примитивно. По окончании школы инструкторов по туризму выпускник обязан был иметь звание судьи по ориентированию.

На заводах, предприятиях, в институтах были организованы секции туризма, которые также занимались ориентированием. Старейшая из них была создана в НИИМСК. В этом научно-исследовательском институте под руководством Р. Светоч молодые сотрудники (выпускники разных ВУЗов страны, в основном Ярославского технологического института) массово увлекались водным туризмом, активно принимали участие в турслетах и соревнованиях.

Хорошая команда ориентировщиков была на ЯЭМЗ, где руководителями были Б. Корнилов и В. Смирнов. Именно из этого коллективы вышли незаменимые главные секретари соревнований по спортивному ориентированию А. Осуровская, К. Руденко, А. Викторова.

Около двадцати ориентировщиков – судей с этого заводского коллектива участвовали в судействе на II Всесоюзных соревнованиях школьников в 1977 году. Представитель завода Ю. Демидов занимался корректировкой карты и провел по этой карте в районе р. Ваулова первенство города. В 1994 году в Нижнем Тагиле на первом чемпионат России среди коллективов физкультуры команда этого завода заняла 2 место. В. Кокарева, В. Боброва, В. Чемов, В. Синякова позже входили в сборную Ярославской области.

Завод «Полимермаш» (руководитель команды Ю. Голубев, после – Б. Коновалов) в 1964–1966 годах дал в состав сборной команды области несколько человек.

Команда Ярославского радиозавода (руководитель – В. Бобров) обеспечивала радиосвязь и информацию на всех соревнованиях, проводимых в области.

Представители завода синтетического каучука также входили в сборную области, тренером заводской команды был Б. Прокофьев.

Зимой 1965 года состоялись первые областные состязания по ориентированию в районе ДО «Учитель», а с мая того же года соревнования по ориентированию стали проводить ДСО «Буревестник», «Труд», «Спартак», «Зенит».

В 1966 году в районе реки Вондель были проведено первенство Северо-Запад-

ной зоны РСФСР, специально для этих соревнований была нарисована карта М 1: 20000. К сожалению, старты на них из-за ливневых дождей практически были сорваны, так как река Вондель, которую в обычное время можно перейти вброд, разлилась местами до 20-30 метров, и ее приходилось переплывать.

В этом же году в области появились рисованные спортивные карты. Первыми корректировщиками карт были Ю. Медведев – турист-лыжник, художник по образованию, заслуженный работник культуры и Ю. Петухов – турист-лыжник, работник ЯМЗ. В 1967 года появились карты для ориентирования в местностях ДО «Учитель», д. Белкино, Андрюшинского района. С зимы 1969 года начали осваивать район Черной Речки. Корректировали карту и были начальниками дистанций Ю. Медведев и В. Клочихин. В 1970 году члены команды НЯНПЗ Ю. Баранов и В. Лапин освоили и откорректировали карты нескольких участков в районе станции Сахареж.

В 1976 году в Ярославле появились первые цветные карты районов Яковлевское, Нижний Поселок, т/б Белкино. Качество их корректировки и печати улучшались с каждым годом. И сегодня у нас делаются точные, объективные, подробные цветные карты, пригодные для проведения соревнований самого высокого уровня.

Рисовщиками карт и дистанционниками в разные годы были: 1960-е годы – Ю. Медведев, В. Смирнов, Б. Корнилов; 1970-е годы – В. Капустин, А. Капустин, В. Игнатьев, Б. Прокофьев, Ю. Демидов, В. Чёмов; 1980-е годы – Б. Прокофьев, Б. Исайкин, А. Трофимов, А. Сретенский, Н. Канахистов, С. Шевкун. В настоящее время карты готовят: Б. Прокофьев, А. Трофимов, Б. Исайкин, А. Сретенский, С. Сибилёв.

Постепенно росли показатели спортивного мастерства ярославских спортсменов. В 1977 году в г. Куйбышеве сборная команда стала чемпионом РСФСР. Уверенно выступали ярославцы и на других соревнованиях. Тогда в ее состав входили: Прокофьев, Чёмов, Хатыпов, Капустин, Баранов, Ковязин, Шевкун, Сретенский, Гущин, Дубова, Кокарева, Синякова, Горшкова, Курновская – все мастера спорта СССР.

Наиболее известным спортсменом по спортивному ориентированию в Ярославской области был Борис Прокофьев. Один из первых мастеров спорта СССР (1973 г.), первый чемпион СССР (1981 г.), победитель и призер зимних Кубков СССР с 1982 по 1986 годы. Он долгие годы успешно выступал за сборную СССР и Вооруженных Сил. Последний раз выиграл зимний чемпионат Вооруженных Сил СССР в 1989 году. Сейчас это один из сильнейших начальников дистанций и инспекторов.

Борис Прокофьев

Надо назвать и других спортсменов, принесших славу ярославскому ориентированию, это: Вера Дубова – мастер спорта СССР, победитель чемпионата РСФСР 1977 года в командном зачете, призер зимнего Кубка СССР 1983 года, чемпион-

ка Вооруженных Сил СССР. Валентина Кокарева – мастер спорта СССР, чемпионка РСФСР (1977 год). Василий Чёмов – мастер спорта СССР, чемпион РСФСР (1977 год), многократный чемпион ЦС ДСО «Труд».

В 1980-х годах в Ярославле была открыта специализированная ДЮСШ, воспитанники которой продолжили славные традиции старшего поколения. Тренерами в ней в разные годы работали: Е. Мурашов, А. Капустин, Н. Канахистов, А. Архипова, Е. Горшкова, Е. Миндрюков, Е. Сидорова, Т. Климова.

Многие из их учеников вошли в состав сборной команда Ярославской области, которая в 1988 году в г. Калининграде выиграла чемпионат РСФСР. На зимней Спартакиаде народов РСФСР в 1989 году в г. Кунгуре заняла 2 место.

Наиболее высокие результаты показывали такие спортсмены, как Алексей Юрчиков – чемпион зимнего Кубка СССР в 1986 году, чемпион СССР по зимнему ориентированию в 1990 году, призер многих Кубков СССР по ориентированию на лыжах. Александр Игнатьев – мастер спорта СССР, в 1986 году он выиграл и чемпионат РСФСР, и чемпионат СССР, и Кубок Дружбы соцстран в составе эстафеты. Он является чемпионом РСФСР в эстафете в 1988 году, призером чемпионата мира среди студентов в 1990 году. Константин Кузнецов – мастер спорта СССР, чемпион РСФСР в 1988 году, призер Спартакиады народов РСФСР в 1989 году, чемпион Вооруженных Сил СССР в 1989 году. Мария Капустина – мастер спорта России, участница первенства Европы в 1997 году. Александр Архипов – мастер спорта России, победитель первенства Европы в 2010 году, первенства мира в 2011 году по ориентированию на лыжах, призер первенства мира в 2011 году и Кубка Европы по велоориентированию в 2012 году.

Одним из сильнейших спортсменов является мастер спорта СССР Сергей Сибилев.

Развитие студенческого ориентирования происходило в трех ярославских ВУЗах, имеющих секции по данному виду спорта: ЯГПИ, ЯрГУ, РАТИ. Сильные традиции были в Государственном университете, где тренером около десяти лет работал В. Мануйлов. В настоящее время его дело продолжает А. Трофимов – составитель карт и постоянный начальник дистанций на областных и городских соревнованиях.

В Рыбинске центром развития ориентирования был авиационный институт, а потом и завод «Рыбинские моторы». В 1980-х годах там появились мастера спорта: Алексей Юрчиков – чемпион СССР по ориентированию на лыжах, член сборной команды СССР, а также Михаил Краснов, Павел Третьяков, Ксения Третьякова.

Особенно бурно развивалось ориентирование в Ярославской области в 1970-е годы. Тогда на ее территории проводилось много крупнейших соревнований, в том числе II Всесоюзные соревнования пионеров и школьников в 1977 году. Этому способствовала огромная работа большой группы судей и организаторов, среди которых особо выделялись Владимир Капустин и Борис Прокофьев.

В январе1988 года усилиями областной федерации был подготовлен и проведен зимний чемпионат РСФСР (г. Рыбинск, авторы карт – А. Арсеньев, Б. Прокофьев, Б. Исайкин).

Во времена развала СССР ориентирование Ярославля многое потеряло. Перестали финансироваться спортивные организации промышленных предприятий, закончилось проведение чемпионатов по линии профсоюзного спорта, которые давали массовость и большое количество соревнований, что являлось основным направлением в развитии данного вида спорта.

Сергей Владиславович Сибилёв родился в 1969 году в г. Курске. Окончил факультет физвоспитания Ярославского педагогического института им. К.Д. Ушинского.

Ориентированием начал заниматься в школе и Доме пионеров в 1981 году. В 1983 году начал выступать за ЦС ДСО «Динамо». В 1986 году на первенстве СССР в г. Волгограде стал вторым. Переехав из Курска, поступил в институт и бегал за команду Ярославской области.

Выступал за сборную команду Вооруженных Сил. Был неоднократным победителем и призером международных, всесоюзных и всероссийских соревнований. Девять лет выступал за финский клуб, выиграл FIN-5 в 2004 году по группе М 35.

Занимается подготовкой спортивных карт. По его картам провели чемпионат России в г. Петрозаводске в 1998 году, чемпионаты Финляндии 2002 и 2004 годов. В 2005 году вернулся в Россию, готовит карты в Ивановской и Ярославской областях.

Работает в областном Центре детско-юношеского туризма педагогом-организатором.

Президент Федерации спортивного ориентирования Ярославской области.

Но, несмотря ни на что, в области сохранился сильный костяк ориентировщиков. В самое трудное время вернулся из Венгрии и стал готовить карты и проводить соревнования Борис Прокофьев.

В настоящее время ориентирование в области живет благодаря ветеранам и преданным ориентированию людям. Особый вклад в его развитие на протяжении двадцати лет оказывает Михаил Гущин, мастер спорта СССР. Еще учась в институте, Михаил тренировался у Прокофьева, принимал участие во многих крупнейших соревнованиях как член сборной команды области. Любовь к ориентированию, заложенную в юношеском возрасте, он пронес через всю жизнь, считая этот вид лучшим видом спорта. Являясь сегодня одним из руководителей крупной коммерческой структуры, он считает своим долгом поддерживать развитие как детского, так и ветеранского ориентирования. С 1993 года Михаил Викторович финансово поддержал проведение 19 ветеранских и 15 двухдневных детских спортивных соревнований. Среди них «Мемориал В.П. Игнатьева», весеннее первенство Ярославской области.

Особо надо отметить осенний «Ветеранский чемпионат Ярославской области», полностью финансируемый Гущиным. Эти соревнования превратились в традиционные, ежегодные, календарные, собирающие в последние годы до 200 участников не только из Ярославской, но и других областей. Отличительный знак этих соревнованиях – баня на колесах, гордость организаторов и судей. Используя старый кунгл, Борис Прокофьев оборудовал внутри сауну. Баня транспортируется как

Полевая сауна на колесах. Слева Ю. Константинов, справа М. Гущин.

прицеп и может попасть в любое достигаемое грузовиком место. Качество бани очень высокое, и сама возможность в лесных условиях после финиша попользоваться ей – необычна и приятна.

Сегодня все соревнования проводятся областной федерацией при содействии Агентства по физкультуре и спорту Ярославской области и Управления физкультуры и спорта мэрии г. Ярославля, но главные их инициаторы, это преданные ориентированию люди. Так Н. Тарарушкин, директор станции юных туристов города Ростова Великого, успешно реализует программу «Народное ориентирование», в которую вовлечены буквально все школьники города и района, принимая участие в различных массовых соревнованиях. Сегодня в области только в этом городе ежегодно проводятся массовые старты «Российского Азимута».

В городах Переславле-Залесском и Рыбинске тоже достаточно преданных ориентированию людей, интересных районов и карт к ним.

Ориентирование продолжает развиваться и на станциях юных туристов в городах Ярославле, в Переславле-Залесском, в Рыбинске, в Тутаеве, Борисоглебском, Углическом, Мышкинском районах.

Именно туристские слеты и спортивные мероприятия СЮТур продолжают обеспечивать массовость и развитие нашего вида спорта. На ежегодные детские областные соревнования «Подснежник» в апреле съезжаются до 250 участников младших групп. Чемпионат города и области собирает около 150 участников.

Благодаря профессионализму и самоотдаче ярославских ориентировщиков в октябре 2012 года в Ярославле успешно проведен чемпионат России на удлиненных дистанциях (авторы карт Б. Прокофьев, С. Сибилев).

Первым и долгие годы бессменным (1968–1986 гг.) руководителем Секции, а затем Федерации ориентирования в Ярославской области был Владимир Капустин – старший преподаватель кафедры физического воспитания Ярославского политехнического института. В дальнейшем ее возглавляли: Борис Исайкин, Елена Мурашова, Николай Канахистов, Алексей Трофимов, а с 2006 года по настоящее время – Сергей Сибилев.

По материалам
Б.Ю. Томсона, Н.Н. Куницына, Д.Л. Никифорова

г. Москва

Москва – крупнейшее спортивное объединение ориентировщиков с широкой сетью коллективов физкультуры, развитой инфраструктурой, с большим числом квалифицированных специалистов, со своей пятидесятилетней историей и сложившимися традициями.

Родоначальниками ориентирования на местности в Москве были районные клубы туристов, прежде всего, Первомайский, Ленинский, Фрунзенский, Октябрьский, Калининский и другие.

До 1963 года ориентирование в Москве являлось одним из элементов туристских слетов. Команды бывали разными по количеству (от двух до пяти) участников, иногда смешанными (то есть мужчины и женщины в одной команде). Так как ориентирование проводилось на слетах, то лучшими ориентировщиками являлись наиболее опытные туристы, руководители сложных походов.

В ночь с 18 на 19 марта 1959 года состоялось первое (ночное) лично-командное первенство Москвы среди команд коллективов физкультуры. В 12 часов ночи на станциях Хотьково, 55 км и Абрамцево капитанам команд были вручены карты. Мужские и женские команды туристов-разрядников состояли из 4-х человек, команда была смешаной, 2 мужчины и 2 женщины. Туристам предлагалось отыскать два контрольных пункта и финишировать не позднее 12 часов следующего дня в деревне Жучки. Стремление организаторов приблизить соревнования к условиям чисто туристским было подкреплено тем, что каждый из участников имел рюкзак определенного веса.

В 1962 году туризм был изъят из Всесоюзной спортивной классификации, и этот момент непроизвольно способствовал притоку в ориентирование большой армии туристов и выделению его в самостоятельный вид спорта.

19 мая 1963 года в районе ст. Вострякова (Павелецкая ж.д.) состоялись первые общемосковские соревнования по ориентированию на личное первенство. Соревнования проводились по только что утвержденным Центральным советом по туризму «Правилам туристских соревнований». Вид соревнований – маркированная трасса. Карта масштаба 1:50000. Система штрафа I мм – 2 мин., 2 мм – 4 мин., 3 мм – 9 мин. и т.д.

Все контрольные пункты разрешалось нанести... на финише. Но и это не спасало от большого штрафа. Призер соревнований Анатолий Карасик имел около полутора часов штрафа, а средний штраф участников был свыше четырех часов.

В июне, в районе Саввино-Сторожевского монастыря, под Звенигородом состоялся общемосковский слет туристов, на котором были проведены соревнования в заданном направлении. Контрольные пункты тогда предпочитали ставить на площадных ориентирах, стараясь их спрятать, что приводило к скоплению участников. Поэтому спортсмены, стартовавшие в конце, показывали более вы-

сокие результаты. В силу этого, результаты плотностью не отличались; так, время победителя было на 36 минут лучше времени участника, занявшего шестое место,

В сентябре возле деревни Сокольниково, затерявшейся среди холмов Клинско-Дмитровской гряды, было проведено первое официальное первенство Москвы на маркированной трассе. По его итогам была сформирована сборная команда

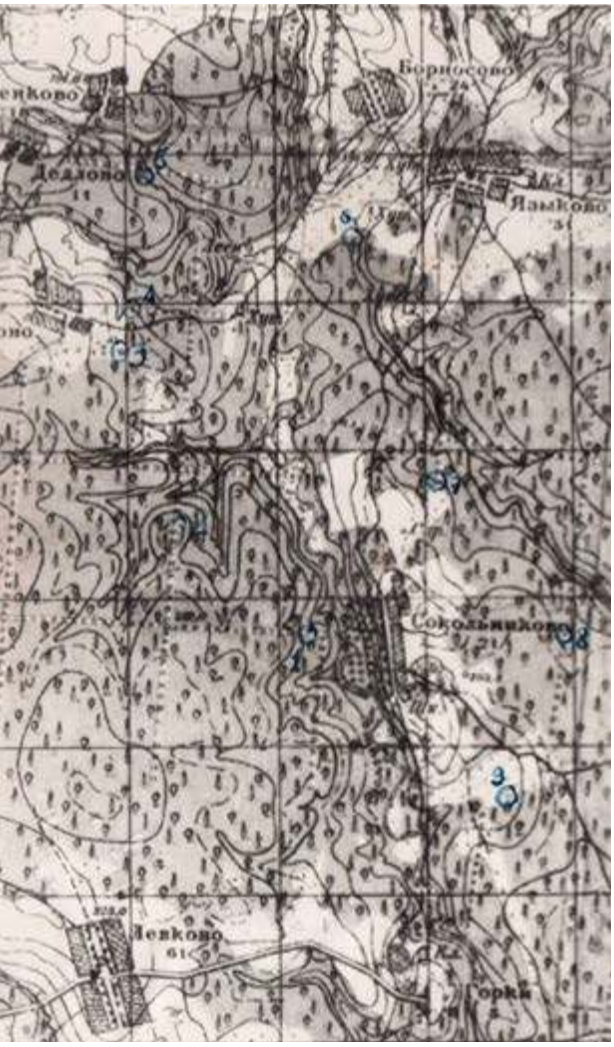

Карта Первенства Москвы, сентябрь 1963 года.

для участия в первых Всесоюзных соревнованиях по ориентированию, которые состоялись в октябре в Закарпатье.

На I Всесоюзных соревнованиях, состоявшихся в октябре 1963 года в Ужгороде, Москве, как столице, была предоставлена возможность выставить две команды. Кроме того, вне конкурса к соревнованиям была допущена команда московского «Динамо», представленная ориентировщиками Института атомной энергии им.Курчатова. Члены команды оставшиеся три недели до отъезда в Закарпатье интенсивно тренировались в ЦПКО им. Горького под руководством Бориса Огородникова и Евгения Арциса. Перед стартами для всех участников был проведен пятидневный тренировочный сбор в пансионате «Синяк» в окрестностях Мукачева. Накануне соревнований тренерам Евгению Арцису и Евгению Иванову выдали по кусочку карты, чтобы они могли ознакомить спортсменов с топографическими знаками. Карта была выкопировкой с топографической, масштаба 1:50000, съемки тридцатых годов.

Состязания в Ужгороде начались с маркированной трассы. Дистанция протяженностью свыше 14 километров несколько раз пересекала горные хребты, набор высоты достигал двухсот метров и более. О том, насколько карта соответствовала местности и каков был уровень ориентирования, свидетельствуют такие цифры. Наименьший штраф у мужчин составлял 44 минуты (штраф 2 мин. – I мм), штраф победителя – 54 минуты. Участники весьма абстрактно представляли себе правила соревнований. Так, спортсменку команды Москвы Ольгу Левину, впоследствии мастера спорта, сняли только за то, что рядом с финишным створом бежала другая участница команды.

Во второй день состоялись командные соревнования в заданном направлении. Организаторы считали, что один ориен-

тировщик может заблудиться, и в целях безопасности соревнование проводилось для двоек. На двоих выдавалась одна карта! В связи с этим на трассе можно было наблюдать сцены, когда в районе КП, а иногда и на значительном расстоянии от него, один из ориентировщиков на весь лес кричал и подзывал к себе другого.

Спортивный опыт участников первых всесоюзных стартов очень разнился. Если спортсмены прибалтийских республик, Ленинграда, Украины довольно хорошо ориентировались, неплохо были подготовлены физически, то некоторые представители закавказских республик вообще впервые участвовали в подобных состязаниях. Москвичи же (первая сборная) по итогам соревнований заняли пятое место среди 29 команд вслед за командами Литвы, Эстонии, Латвии, Ленинграда, но в личном зачете остались без наград.

Первый всесоюзный форум ориентировщиков способствовал бурному развитию лесного спорта на местах. Москвичам эти соревнования показали, насколько они отстают от ориентировщиков Прибалтики и Ленинграда. И у них появилась конкретная цель – догнать их.

Учитывая растущую популярность молодого вида спорта, в 1963 году при Московском совете по туризму и экскурсиям на общественных началах была создана Секция ориентирования г.Москвы, которая возглавила всю организационную и методическую работу среди московских спортсменов. Стала складываться система проведения официальных городских соревнований, стимулирующих развитие ориентирования в физкультурно-спортивных организациях, а, значит, и в коллективах. Уже в январе 1964 года впервые был разыгран «Кубок Москвы», а в феврале проведено первое первенство Москвы по ориентированию на лыжах. В сентябре состоялся летний чемпионат Москвы, а в октябре впервые столичные ориентировщики приняли участие в трехэтапных эстафетах. В октябре 1965 года москвичи впервые состязались на удлиненных дистанциях. Марафон был проведен в районе платформы Березки. Отличился он тем, что по оплошности судейской коллегии участникам соревнований вместо нормальных спортивных карт были предложены негативы отпечатков топоосновы (черные фотокарты).

А в декабре этого же года впервые были организованы соревнования «Первый старт», долгое время традиционно проводившиеся у платформы Радищево.

Большую популярность и признание получило спортивное ориентирование в добровольных спортивных обществах и ведомствах Москвы. Здесь авангардную роль играют СДСО «Буревестник», ДСО «Труд», «Спартак», «Зенит», общество «Динамо», спортклуб МВО, «Трудовые резервы» и «Юность». Ориентирование завоевывает особую популярность среди студенческой молодежи, сильные коллективы складываются в МЭИ и МАИ, в других институтах. В 1964 году начинается проведение весеннего и осеннего регулярных первенств МВТУ им. Баумана, в котором складывается очень сильная секция с энергичным активом.

Сборная Москвы выступает на различных матчевых встречах, на всесоюзных соревнованиях, однако особыми успехами в командном зачете не блещет, хотя отдельные представители завоевывают призовые места. В июле 1966 года под Загорском прошел четвертый «Матч 8 городов». Заняв первые два места на дистанции заданного направления, Валерий Игнатенко и Виктор Мохов стали первыми в стране мастерами спорта СССР по ориентированию.

В соревнованиях с сильнейшими ориентировщиками страны москвичи более успешно выступали зимой, особенно хо-

рошо –- на первых Всесоюзных соревнованиях в Калуге, в 1968 году. Отсутствие в свое время четкой системы комплектования сборной команды поставило перед тренерским советом ряд проблем, которые нужно было разрешить буквально за несколько дней. Так, в состав мужской команды были введены быстро прогрессировавший Станислав Елаховский, опытные Валерий Игнатенко и Александр Мальцев. Вместе с Геннадием Воронцовым, потенциально самым сильным ориентировщиком-лыжником того времени в стране, им было доверено защищать честь столицы. Одна из самых надежных московских ориентировщиц Лариса Владимирова, призеры зимних матчевых встреч в Ленинграде и Москве Наталья Огородникова и Сталина Соколова, а также дебютантка сборной Татьяна Калашникова составили женскую команду.

В первый день соревнований и мужская и женская команды заняли первые места. Особенно удачно выступали мужчины: Елаховский завоевал звание чемпиона, Воронцову досталось «серебро», Игнатенко занял четвертое место. День эстафет принес москвичам новый подарок: обе команды финишировали первыми. В итоге в общекомандном зачете по четырем видам программы – четыре первых места! Второй призер, команда г. Свердловска, отстала от москвичей на целых 14 очков.

Секция ориентирования в тот период активно занималась пропагандой нового вида спорта, стараясь привлечь к занятиям по ориентированию как можно больше людей самого разного возраста. Огромная заслуга в этом принадлежит заместителю председателя Центральной секции Борису Огородникову. Большой ученый, лауреат Ленинской премии 1966 года, он был отличным спортсменом, инициатором и организатором массовых соревнований, автором многочисленных публикаций в средствах массовой информации. В мае 1970 года по его инициативе впервые были проведены соревнования на призы Центрального телевидения. Спортсмены, собравшиеся тогда в Измайловском лесопарке, пользовались информацией и картой, опубликованной в газете «Московская спортивная неделя». В дальнейшем соревнования эти проводились по многим возрастным группам в разных лесопарках Москвы в течение тридцати лет и собирали до тысячи участников.

Инициатива москвичей была подхвачена многими городами Советского Союза. Способствовали распространению опыта москвичей и фильмы, снятые по сценарию Бориса Ивановича «Спортивное ориентирование» (1975 год) и «Ориентируйся на местности» (1978 год). Сто копий первого были разосланы в вузы всех союзных республик, второй демонстрировался на широком экране.

Традиционными стали в Москве массовые зимние соревнования для начинающих спортсменов «Первый старт». В них участвовали сотни человек самого разного возраста. Для школьников Москвы ежегодно организовывались весенние старты – «Апрель», летние – «Богатырь» и осенние – «Аврора».

О массовом развитии ориентирования в столице говорит тот факт, что зимой 1972 года на Кубке Москвы выступили свыше 600 москвичей из 27 районных секций. Были приглашены 115 спортсменов из Горького, Куйбышева, Обнинска, Тулы, Владимира, Красноярска и других городов.

Росло и спортивное мастерство московских спортсменов, а вместе с этим повышались требования к дистанциям и картам, появлялись новые виды в программах официальных соревнований.

В марте 1971 года на всесоюзных зимних соревнованиях в Казани в личном зачете у женщин золотой медали удосто-

илась Л. Куклина, у мужчин победил С. Елаховский. Женская команда в составе З. Смыкодуб, Т. Калашниковой, Л. Куклиной победила в эстафете.

А уже в феврале 1972 года впервые в окрестностях станции Планерная проведен зимний открытый чемпионат столицы на трассах «заданного направления». Через несколько дней на прошедших под Тулой всесоюзных зимних соревнованиях на дистанции «заданного направления» успех сопутствовал москвичу Л.Драбовичу, а на маркированной трассе победу одержала Т.Калашникова.

Постепенно происходила смена поколений. Все чаще стала заявлять о себе молодежь, пришедшая из школьного ориентирования. Члены сборных команд Москвы и различных ДСО С. Симакин, А. Кобзарев, А. Лосев, С. Глебов, О. Мухина, И. Куранова, Н. Колесова и другие все чаще стали побеждать на соревнованиях разного ранга. Этому способствовали допуск практически на все соревнования, занятия с квалифицированными тренерами и педагогами. В Москве открывались новые секции и кружки во внешкольных учреждениях, сложилась четкая система проведения соревнований со школьниками, стимулирующая и массовость, и мастерство юных спортсменов.

Летом 1975 года на матчевой встрече сборных команд Вооруженных Сил СССР и Франции, состоявшейся в районе деревни Дьяково, впервые была использована спорткарта в цветном исполнении, подготовленная бригадой Владимира Крутицкого.

В те годы громко заявили о себе молодые москвичи Ольга Мухина и Сергей Симакин, которые становились победителями почти всех всесоюзных соревнований и матчевых встреч, проводимых на территории Советского Союза.

За прошедший период ориентирование полностью оформилось как самостоятель-

Сборная команда Москвы образца 1970-х: слева направо С.Соколова?, Т.Калашникова, З.Смыкодуб, Жилин В.Мохов, Н.Куницын, В.Игнатенко

Ольга Мухина – победительница Всесоюзных лично-командных соревнований, сентябрь 1976 года, г.Черновцы.

Сергей Симакин – победитель Всесоюзных лично-командных соревнований (1:24.25), сентябрь 1977 года, Латвия. На втором месте – В.Киселев (Латвия) с результатом (1:26.58); третий – И.Пейланс (Латвия) с результатом 1:29.21.

ный вид спорта, отдалилось от туризма, поэтому все громче стали звучать предложения о переходе его из системы советов по туризму и экскурсиям в спортивные организации. И вот в ноябре 1977 года Комитет по физической культуре и спорту Исполкома Моссовета издает приказ № 138-а «О дальнейшем развитии спортивного ориентирования в г.Москве». В нем говорится: «Во исполнение приказа спорткомитета СССР от 27 июля 1977 г. за № 702 и целях дальнейшего развития и улучшения руководством спортивным ориентированием в г.Москве, а также учитывая большой интерес населения, особенно молодежи, к занятиям этим видом спорта приказываю: Провести 30 ноября учредительную конференцию по созданию Московской Федерации спортивного ориентирования».

Конференция состоялась, председателем Федерации был избран Сергей Манцеров, который возглавлял Московскую городскую Секцию ориентирования. Надо отметить, что Всесоюзная Федерация спортивного ориентирования была учреждена только в апреле 1979 года.

Ориентировщики Москвы влились в сложную систему спортивного движения с ее специфическими требованиями, установившимися традициями и ответственными задачами. Для них открылись более широкие возможности. Система соревнований не только сохранилась, но и значительно расширилась. Хотя во главу всего руководством спорткомитета ставились вопросы совершенствования мастерства спортсменов, показанные результаты, занятые места, – но сохранились и все массовые соревнования, которые традиционно проводились в Москве: «Первый старт», «Приз Центрального телевидения», «Новогодние старты» и другие. Больше внимания стало уделяться сборной команде города, ее подготовке, материальному обеспечению, выездам на соревнования. Улучшилась подготовка судейских кадров, стали готовиться новые спорткарты.

Надо отметить, что изменение ведомства, руководящего видом спорта, благодаря деятельности Федерации, ее актива, не изменили общего позитивного движения вперед, а только его усилили. К реальным успехам можно отнести укрепление организационной структуры спортивного ориентирования в столичном мегаполисе и совершенствование основы жизнедеятельности любого спорта – системы спортивных соревнований.

Спортивное ориентирование с честью выдержало и социально-экономические

изменения, произошедшие в стране в конце двадцатого столетия. Рождалось новое государство с принципиально новым укладом жизни многомиллионного народа – Российская Федерация. Капиталистическая форма взаимоотношений, принятая нашим государством, в корне изменила мировоззрение многих граждан. Распадалась созданная многими поколениями структура советского спорта. Его захлестнули законы рыночной экономики и глобальная коммерциализация. Спортивное ориентирование, по аналогии с другими видами спорта, стало услугой, предметом купли-продажи, которая должна быть оплачена.

Прекратила свою деятельность Всесоюзная Федерация ориентирования, передав бразды управления Российской. В Москве один за другим ликвидировались коллективы физкультуры – основа массового развития спорта. Затухли основные очаги развития ориентирования – в научно-исследовательских институтах и учебных заведениях. Прекратилась деятельность спортивных обществ, произошел отток квалифицированных специалистов. Деформировалась выстроенная многолетним трудом стройная система спортивных соревнований.

Скудное финансирование нашего спорта вынудило руководителей Московской Федерации ориентирования перейти на хозрасчётные отношения при проведении спортивных мероприятий. Подорожало производство спортивных карт, возросли цены на инвентарь и экипировку спортсменов-ориентировщиков. Стремительно возросшие цены на проезд к местам проведения соревнований стали не по карману многим любителям ориентирования. Следствием вышеприведённых причин стал резкий рост оплаты стартов, производимой лично участниками соревнований.

Однако, при всех негативных обстоятельствах, сложившихся в то время, стартовая площадка для активной работы по развитию ориентирования в Москве, подготовленная многими предшественниками, представлялась весьма прочной.

Спортивные достижения Подкралась неизбежная в спорте смена поколений. Практически закончили выступления в большом ориентировании звезды прежних лет: О. Мухина, О. Минаева, Т. Бортновская, С. Симакин, В. Сотников. Но ряд спортсменов сумел достойно подхватить эстафету из рук своих именитых коллег. Раскрылся талант Ирины Медведевой. Заблистало мастерство Светланы Рахимовой, члена сборной команды России, выступавшей на нескольких чемпионатах мира и этапах Кубка мира. Заставила говорить о себе, как о неординарной спортсменке, Надия Чуприна, ныне мастер спорта международного класса. Зимний чемпионат мира в Италии в 1994 году принес триумфальный успех Ивану Кузьмину, завоевавшему звание чемпиона Мира в спринте. По праву этим достижением могли гордиться и его тренеры Лев Крохин и Дмитрий Никифоров. Можно отметить и разовые победы московских спортсменов на различных представительных соревнованиях в России.

Выделим и общекомандную победу сборной команды Москвы на первом Чемпионате России в Волгоградской области летом 1992 года, откуда С. Рахимова вернулась с тремя медалями различного достоинства, а выступления в эстафете закончились убедительными победами наших женской и мужской команд. Именно с этого соревнования началась победная поступь нашей женской эстафетной дружины в составе И. Медведевой, Н. Чуприной, М. Сибилевой и С. Рахимовой по трассам высших российских соревнований, увенчанная шесть раз чемпионскими званиями. Подобный успех удалось повторить зимой 1995 года, когда

главный приз чемпионата России вновь обрел московскую прописку.

Определенные меры были приняты для совершенствования системы московских спортивных мероприятий. Годичный календарь соревнований представлял солидный перечень соревнований. Наряду с чемпионатами столицы москвичам предлагалось множество массовых соревнований различной направленности: оздоровительной, агитационной, поддержания традиций «лесного спорта», в которых могли принимать участие спортсмены различных возрастов и подготовленности.

На смену традиционному розыгрышу Кубка Москвы пришли соревнования среди коллективов физкультуры и спортивных клубов. Активная деятельность в административных кругах стала предпосылкой для проведения московской межокружной спартакиады. Вскоре спортивное ориентирование стало обязательным видом в общемосковской Спартакиаде. Приобрёл широкий размах цикл соревнований «Московский меридиан», позволивший сотням москвичей в течение многих месяцев использовать вечернее время для тренировочных забегов в парках и лесных массивах непосредственно в городе. Популярность приобрело «парковое ориентирование». Впервые стали проводиться соревнования в новой дисциплине – велоориентировании.

Особую популярность у московских ориентировщиков получили соревнования «Памяти друзей», которые с 1985 года организуются и проводятся Николаем Куниciным и посвящены памяти ориентировщиков, в разные годы ушедшим из нашей жизни. Они проводятся глубокой осенью и собирают около тысячи участников независимо от погоды.

Появилось множество спортивных карт, отличавшихся высоким качеством, особенно районов, находящихся в непосредственной близости к городу. Неотъемлемой частью при обеспечении полного цикла соревновательного процесса стала компьютерная техника. Появились

Мемориальная аллея на соревнованиях «Памяти друзей»

и новые средства отметки на контрольных пунктах. Это позволило поднять качественный уровень проводимых Федерацией мероприятий до степени, соответствующей современным требованиям. Значительно улучшилось сервисное обслуживание участников соревнований.

Дальнейшее развитие получило движение московских ветеранов спортивного ориентирования, чьи выступления были отмечены многими наградами, полученными ими на различных всероссийских и международных соревнованиях.

Коренные изменения, происшедшие в социально-политической системе нашей страны, открыли широкие возможности для свободного посещения россиянами зарубежья и раскрытия способностей в предпринимательской деятельности. И многие ориентировщики этими возможностями воспользовались весьма успешно.

Организовывались поездки во многие страны для участия в различных многодневных соревнованиях. Открывались торговые точки и предприятия мелкого бизнеса, руководимые спортсменами-ориентировщиками. Логотипы вновь созданных фирм запестрели на спортивных картах и страницах печатной продукции. Красочные полотнища, рекламирующие различные организации, украсили центры многих московских соревнований. Подобное развитие событий и достигнутое рядом спортсменов материальное благосостояние подвигли на осуществление благотворительных акций в пользу «лесного спорта». Зарождались спонсорское и меценатское движения, благотворно воздействующие и поныне на проведение многих мероприятий ориентировщиков. Оценить масштабы и значение этой благотворительной деятельности невозможно, она ощутимо воздействовала на качественный рост столичного ориентирования. Увидев на соревнованиях различные баннеры, растяжки и плакаты от рекламодателей, можно понять, кто помогает ориентированию.

Изменился и общий антураж в местах проведения мероприятий. Пёстрая картина из множества палаток и лотков, торгующих спортивным инвентарём, печатной продукцией, стали непременными атрибутами центров всех крупных соревнований. Десятки личных автомашин участников соревнований паркуются ныне в непосредственной близости от места проведения соревнований.

Отдельно необходимо остановиться на развитии детского ориентирования в столице.

Отцом-основателем соревнований по ориентированию среди московских школьников был Валентин Куликов, методист по туризму Дома пионеров Ленинского района, затем много лет руководивший Московской городской станцией юных туристов. Ещё в феврале 1962 года было проведено первое первенство Москвы среди школьников, на год с лишним раньше первого первенства столицы среди взрослых ориентировщиков. Но нужно признать, что вряд ли тогда существовала целенаправленная тренировочная работа.

Больших успехов в подготовке ориентировщиков-школьников в 1960–1970-х годах достиг учитель географии физико-математической школы № 2 Алексей Филиппович Макеев. Он проводил практические тренировки, вывозил ребят на все московские соревнования, устраивал в каникулы учебно-тренировочные сборы и лагеря. Достаточно назвать таких его воспитанников, как Сергей и Михаил Лавренюки, Юлия и Мария Ким, Алексей Вышкварко, Анатолий Белов, Сергей Хропов, и таких было ещё очень много.

В Москве еще в 1960-х годах начинает складываться система проведения городских соревнований для школьников, детские команды получают возможность

Соревнования по ориентированию

школьников 7–8 кл. гор. Москвы

XI. 1962 г.

Команда N .....

.....

района

Стартовая точка N .....

М.– 1:20 000

Ю

Фамилия, имя – .....

школа N .....; класс – .....

Задание N .....

NN участков маршрута	Аз.	Д. в метрах	Отметки на КП
1	330°	650	
2	15°	7035	
3			
4			

Время старта – ..... час. ..... мин.

Время финиша – ..... час. ..... мин.

Карта первенства Москвы среди школьников. 1962 г.

выезжать для участия в матчевых встречах, проводимых в других городах и республиках страны.

В январе 1974 года впервые по инициативе Д.Никифорова во время зимних школьных каникул проведены первые «Новогодние старты», в которых приняли участие воспитанники ДЮСШ и секций ориентирования при домах пионеров Москвы, Ленинграда, Риги, Челябинска, Саратова, Горького, Свердловска, Киева, Курска. С этого года «Новогодние старты» стали традиционными и проводятся в Москве почти сорок лет.

В начале 1970-х гг. спортивным ориентированием очень серьёзно занялись в Доме пионеров Перовского района, где в отделе туризма работал энтузиаст детского ориентирования Юрий Никаноров. Это по его инициативе в декабре 1974 года в районе была открыта первая в Москве ДЮСШ с отделением спортивного ориентирования. Он был назначен старшим тренером, а тренерами работали Е. Васильева, В. Головкин, В. Квашук, Д. Никифоров, З. Смыкодуб.

В 1978 году его сменила Зинаида Смыкодуб, неуёмная энергия которой, применение самых современных тренировочных методик позволили воспитанникам школы, многие из которых входили в сборные команды Москвы, очень успешно выступать на всесоюзных и всероссийских соревнованиях. В результате Перовская школа стала специализированной детско-юношеской школой олимпийского резерва и в этом статусе пребывает по сей день. Много лет ее возглавлял выпускник Дома пионеров Кунцевского района и спортклуба «Малахит» Алексей Кузьмин, который успешно расширил поле деятельности школы. Под его руководством десятки детских тренеров по спортивному ориентированию, объединённые в тренерские бригады и коллективы, работают почти по всей Москве и даже ближнему Подмосковью, создав свои клубы, приближенные к месту жи-

На старте массовых соревнований

тельства воспитанников. Так, известная всем тренер Наталья Моросанова, подготовившая многократного чемпиона мира по лыжному и велоориентированию Руслана Грицана и ещё многих талантливых спортсменов, вместе с Александром Тремпольцевым ведут мощный клуб «Ориента-Ski-O». Клуб «Ориента-Виктория» возглавила Ольга Глаголева, долгие годы работавшая старшим тренером юношеских и юниорских команд России. Старейшим в Москве клубом «Искатель» руководит Сокол Слободник. Светлана Колузаева является руководителем клуба «Ориента-Ника», Наталья Белоглазова – главой клуба «Ориента-Хорошово», Екатерина Реброва – «Ориента-СКРУМ». Галина Митерёва и Дмитрий Никифоров возродили детское ориентирование в бывшем Кунцевском районе столицы и организовали клуб «Ориента-Кунцево». В «Ориенту» входит и детский клуб «Малахит», которым руководят Борис Елфимов и Ирина Тремпольцева под общим наставничеством многоопытного Алексея Иванова. Плодотворна деятельность заслуженного тренера России Вячеслава Костылева, подготовившего многих спортсменов высокого класса.

Консолидация деятельности тренеров, работающих в молодёжном ориентировании под крылом СДЮШОР «Ориента», оправдала себя полностью и принесла значительные успехи. Структурная перестройка эффективно сказалась на поприще подготовки резервов для большого спорта. Подготовленные в этой школе спортсмены Татьяна Переляева и Руслан Грицан завоевали множество чемпионских званий на крупнейших международных соревнованиях, доказав, что можно на равных соперничать с элитой мирового ориентирования. Лидирующие позиции в отечественном ориентировании занимает и ряд других спортсменов молодого поколения.

Но не надо думать, что детско-юношеским ориентированием занимается в Москве только СДЮШОР «Ориента». С начала семидесятых годов работала над воспитанием юных ориентировщиков Ирина Куранова, хотя и больше была известна, как автор спортивных карт. Она создала детско-юношеский клуб «Фотон», из которого выросла ДЮСШ № 35 по спортивному ориентированию. После трагической гибели И. Курановой спортшколу возглавила Людмила Чижикова, а вошли в ДЮСШ клубы Ирины Десиновой «Мысль», Надежды Рощиной «Лосиный Остров» и, конечно, «Фотон», руководимый Владимиром Ганжой, работавшим ранее в Городском Дворце пионеров.

Продолжает развивать спортивное ориентирование среди школьников и Московская городская станция юных туристов. Сектор ориентирования возглавлял ветеран этой работы Юрий Никаноров, помогали ему О. Глаголева, А. Иванов и ещё ряд молодых детских тренеров. После ухода Никанорова на пенсию всю работу взял на себя Алексей Иванов, уделяющий огромное внимание проведению массовых соревнований для школьников Москвы, внедряющий новые формы работы: дворовое ориентирование, «Лабиринт» и другие.

Так что совсем не случайно московские спортсмены и команды регулярно становятся призёрами чемпионатов России среди юношей и девушек, первенств Европы, сильнейшие юниоры пополняют составы сборных команд столицы и России. А деятельность многих детских наставников Москвы отмечена высоким званием «Заслуженный тренер России».

Особенностью московского ориентирования является его теснейшее взаимодействие с ориентированием Московской области, когда многие соревнования проводятся без различия региональной принадлежности, а спортсменов и судей

Ветеранам всегда есть о чем поговорить. Слева направо: Владимир Кривоносов (Москва), Виктор Бурлинов (Московская область), Сергей Симакин (Москва).

связывает теснейшая дружба, общая история, общие задачи. И эти отношения создавались десятилетиями, поддерживаются как ветеранами, так и молодыми ориентировщиками.

Для развития вида спорта всегда важно взаимодействие общественных и государственных структур, отвечающих за его развитие. Надо отметить, что ориентированию почти всегда везло, руководители Федерации находили общий язык с руководством спортивных ведомств. Очень большое влияние на развитие ориентирования в столице, подготовку сборной команды Москвы оказывал Владимир Кривоносов – штатный работник Спорткомитета Москвы, профессионал высокого класса, энтузиаст спортивного ориентирования.

В заключение хотелось отметить, что все прошедшие годы спортивное ориентирование развивалось благодаря усилиям энтузиастов, объединенных одной целью, во главе которых сначала стояла Комиссия по слетам и соревнованиям, потом Секция ориентирования, переросшая в Федерацию спортивного ориентирования Москвы. В разные годы во главе этих руководящих органов стояли: А.Ярышев, В.Алешин, В.Добровольский, Е.Пепеляев, С.Ржищин, С.Манцеров, А.Красовский, Н.Куницын, А.Прохоров.

Содружество московских ориентировщиков делает уверенный шаг в поступательном движении нашего спорта к новым рубежам.

Н.В. Благово, С.А. Казанцев, В.Г. Урванцев

г. Санкт-Петербург (Ленинград)

Никита Владимирович Благово родился в 1935 году. Кандидат технических наук. Один из основателей отечественного ориентирования. В общей сложности 20 лет возглавлял ориентировщиков города на Неве. В 1966–1977 г. избирался председателем секции Ленинграда и членом Центральной секции ориентирования. В 1978–1982 гг. и в 2003–2007 гг. был президентом Федерации Ленинграда и членом президиума Федерации спортивного ориентирования России. Судья всесоюзной категории, мастер спорта по туризму, заслуженный путешественник России, почётный член ФСО России.

Вадим Георгиевич Урванцев родился в 1945 году. В ориентировании с 1964 года. Один из ведущих тренеров Санкт-Петербурга и России. Воспитал сотни разрядников и десятки кандидатов, более 40 мастеров спорта. Входил в тренерский совет юношеской и юниорской национальных сборных команд.

Составитель карт, планировщик дистанций, судья-инспектор, спортивный судья всероссийской категории.

Автор многочисленных публикаций, методических пособий, игр и упражнений для тактико-технической подготовки ориентировщиков, автор нескольких песен.

В Ленинграде прародителем нашего спорта был преподаватель ЛГПИ им. Герцена Владимир Добкович (1907–1983 гг.), который еще в довоенные годы был инициатором первых в стране туристских соревнований по «закрытому маршруту». Именно он впервые в нашей стране в 1939 году провел в окрестностях г. Ленинграда соревнования туристов, во время которых было необходимо в ночных условиях пройти с помощью карты и компаса по неизвестному маршруту, при этом в процессе движения требовалось в определенном (заданном) порядке отыскать несколько контрольных пунктов (КП).

Уже в 1940 году состоялось первое летнее первенство города по ночному «закрытому маршруту». Эти соревнования были задуманы как прикладные, их целью была проверка физической и технической подготовленности туристов в период между туристскими путешествиями. Лидерами тех соревнований стали студенческие команды ведущих ленинградских ВУЗов.

Первые соревнования в зимних условиях В. Добковичу удалось провести 12 января 1941 года. Советско-финские военные действия в 1939–1940 годах выявили возросшее значение умения быстро и безошибочно ориентироваться на местности, что обусловило явно выраженную военно-прикладную направленность этих соревнований. Каждый участник обязан был нести винтовку, противогаз и 8 кг неприкосновенного груза (женщины – только противогаз и груз). На старт вышло 26 команд – 16 мужских и 10 женских, в каждой команде было по 10 человек. Мужчины должны были пройти маршрут 26,5 км, а женщины – 8,5 км. На КП стояли палатки с судьями и горели костры.

После Великой Отечественной войны ленинградцы возобновили проведение летних и зимних чемпионатов города в 1949 году.

Сергей Александрович Казанцев родился в 1941 году. Занимался спортивным туризмом, мастер спорта СССР по туризму. Работал инженером, тренером в спортклубе, тренером СДЮШОР. В настоящее время профессор НГУ им. Лесгафта. Кандидат педагогических наук, автор научных работ и многочисленных публикаций по вопросам спортивного ориентирования.

В то время не было единых правил соревнований, и только в 1957 году Всесоюзная секция туризма издала «Временные правила туристских соревнований», по которым в 1958 году были проведены соревнования на первом Всесоюзном слете туристов в г. Свердловске. Однако регламент соревнований, предусматриваемый этими правилами – контрольный груз, который должны были нести участники, да и необходимость бегать командой, не оставляла участникам «простора мысли».

Идея проводить соревнования по ориентированию среди «одиночек» с индиви-

дуальным зачетом принадлежит Алексею Васильеву – профессору Горного института, председателю городской секции туризма. Он смог убедить туристское и партийное руководство в том, что такие соревнования имеют право на жизнь, и организовал первые соревнования по ориентированию на местности. В июле 1959 года ленинградцы впервые опробовали соревнования, в которых участники стартовали по одному и без всякого «контрольного груза». Карту для этих соревнований подготовил Лев Лебедкин. В историю ориентирования вошли и первые победители этих соревнований – Анатолий Муравьев и Нина Николаева. А сами соревнования стали новой вехой в развитии ориентирования.

Так как в соседней Эстонии соревнования по туристскому ориентированию начали проводить почти одновременно с ленинградцами в 1959 году, то руководители туристских секций г. Ленинграда и Эстонии договорились о проведении матчевой встречи между спортсменами двух соседних территорий. Матч состоялся в июле 1960 года. Это были первые в истории отечественного ориентирования соревнования такого ранга, и их единодушно решили сделать традиционными. Спортивное соперничество между этими командами было настолько принципиальным, что в Ленинграде была сформирована сборная города. Тренером команды была преподаватель Горного института Гертруда Васильева. Это был тот исключительный период в ленинградском ориентировании, когда под руководством тренера проводились организованные тренировки сборной города.

На всесоюзной арене соперничали тогда в основном прибалтийские и ленинградские ориентировщики. Сохранение приоритета ленинградского ориентирования как на лесных трассах, так и во всякого рода начинаниях было главной заботой Никиты Благово, который многие годы является лидером, честью и совестью питерских ориентировщиков. Большинство всесоюзных и международных соревнований, которые вошли в историю нашего ориентирования, как правило, впервые проходили в г. Ленинграде.

Качественно новым и, несомненно, серьезным испытанием для сборной города стала матчевая встреча команд г. Москвы, г. Ленинграда, Эстонии, Литвы и г. Свердловска, организованная по инициативе актива Ленинградского клуба туристов и Совета по туризму и экскурсиям в 1963 году. Необходимость проведения такой встречи назрела вследствие значительного развития ориентирования в Прибалтике и ведущих туристских центрах России. Матч состоялся в окрестностях пос. Пески в июле 1963 года в присутствии известных специалистов туристских соревнований из г. Москвы В. Кудрявцева, Б. Огородникова, И. Плотке, А. Колесникова. Для того времени участники соревнований показали высокие результаты. Безупречно справились со своими задачами организаторы, судьи (главный судья А. Муравьев), служба дистанции (начальник дистанции Л. Лебедкин). Успешное проведение матча позволило сделать его традиционным.

В 1964 году к основателям матчевой встречи присоединились команды городов Киева, Минска и Риги, после чего эти соревнования вошли во всесоюзный календарь и в историю отечественного ориентирования как «Матч 8-ми городов». Он проводился поочередно в городах-участниках с 1963 по 1970 год с одним перерывом. В этих соревнованиях стартовали почти все сильнейшие спортсмены того времени, и победа в нем ценилась очень высоко. А по уровню организации и накалу спортивной борьбы этот матч соответствовал летнему Кубку страны, был отличной генеральной репетицией перед

очередным всесоюзным первенством. «Матч 8-ми городов» примечателен еще и тем, что победителям и призерам четвертого матча, состоявшегося в окрестностях г. Загорска Московской области 2-3 июля 1966 года, ленинградцам Людмиле Фомичевой и Ольге Казанцевой, первым в нашей стране были присвоены звания мастеров спорта СССР по спортивному ориентированию.

Положительный опыт этой междугородней встречи укрепил мнение о необходимости и возможности организации всесоюзных соревнований по туристскому ориентированию на местности. Центральный совет по туризму и экскурсиям принял решение о проведении первых таких соревнований осенью 1963 года в окрестностях г. Ужгорода. Естественно, что ленинградские «первопроходцы» стали участниками этих стартов.

Можно сказать, что в 1963 году кончился инкубационный период ориентирования и оно было признано «всесоюзной дисциплиной».

Начало летописи всесоюзных зимних соревнований также связано с г. Ленинградом, где в 1966 году впервые собрались лыжники-ориентировщики из 16 городов страны. Буквально в последний момент в программу была включена эстафета на маркированной трассе, правила которой разработал Л. Лебедкин.

Осенью 1968 года ленинградской секции было поручено проведение первой отечественной международной матчевой встречи, в которой приняли участие сборная Болгарии, первая и вторая сборные СССР (группа «А»), а также сильнейшие спортсмены восьми команд страны, которые выступали в группе «Б». Матч состоялся 13-15 сентября в районе ст. Петяярви и пос. Снегиревка.

В те годы особое внимание уделялось подготовке общественных кадров, без которых невозможно было решать вопросы дальнейшего развития ориентирования. В 1968 году в рамках курсов повышения квалификации туристских кадров на Нахимовской турбазе был проведен I Всесоюзный семинар тренеров и судей (начальник семинара В. Митенков, заведующий учебной частью Л. Беляков). Впоследствии семинар проводился до 1977 года ежегодно. В том же году было впервые издано методическое пособие «Тренировка спортсмена-ориентировщика», разработанное Л. В. Беляковым.

Первое время основным поставщиком ориентировщиков в г. Ленинграде был спортивный клуб «Экран». Здесь уже в начале 1970 -х годов было более 10 мастеров спорта, среди которых и спортсмены «второго поколения», подготовленные Сергеем и Ольгой Казанцевыми.

В числе первых пяти ленинградок, удостоенных звания мастера спорта СССР, была Зоя Пятакова.

Зоя Викторовна Пятакова

В 1963 году Зоя Викторовна дважды стартовала в Ужгороде на первых всесоюзных соревнованиях и внесла своими результатами важный вклад в общую победу женской команды. В 1966 году стала первой среди ленинградок чемпионкой страны. Через два года (1968 г.) на Всесоюзных зимних соревнованиях, проходивших в г. Калуге, подтвердила звание лучшей.

В третий раз добилась такого же успеха в 1975 году, вновь на маркированной трассе Карельского перешейка, быстрее всех преодолев сложнейшую дистанцию. Этим результатом помогла тогда одержать общую победу команде г. Ленинграда. Девять раз выходила на старт, защищая спортивную честь страны.

Восьмикратная чемпионка г. Ленинграда, пятикратная победительница матчей Эстония-Ленинград, двукратная – матча городов-героев. Зоя Пятакова 17 лет (с 1966 по 1983 годы) занимала первое место в общесоюзном годовом рейтинге сильнейших спортсменок страны, с равным успехом выступая на зимних и летних дистанциях.

В качестве тренера вот уже тридцать пять лет передаёт свой бесценный опыт и знания детям.

Кузницей молодых кадров ориентировщиков в г. Ленинграде была школа №239 (с физико-математическим уклоном), где под руководством преподавателя математики Валерия Рыжика работал школьный туристский клуб «Шаги». Можно сказать, что каждый второй ориентировщик той поры окончил эту школу. Это Татьяна Свистун, Анна Губанова, Ирина Иванова, Александр Бровин, Елена Ширшова и многие другие.

Среди школьниц особенно ярко проявили себя две Иры – Иванова и Степанова.

Победная эпоха двух Ирин началась в 1972 году на Всесоюзных соревнованиях в г. Свердловске, где они завоевали свои

Ирина Иванова

Ирина Степанова

первые медали и звания мастеров спорта. Только на всесоюзной арене они ещё пять раз – в 1977 году зимой в Свердловске и летом в Сигулде, в 1978 году зимой в г. Перми, в 1981 году зимой вновь в г. Свердловске и летом в г. Ленинграде – обеспечивали своей команде победы. Добивались они и индивидуальных успехов, причём в любых видах личных соревнований. Ирина Степанова – чемпионка страны на маркированной трассе 1974 года и обладательница летнего Кубка СССР 1978 года. Ирина Иванова выиграла Всесоюзные летние соревнования 1978 года в Алоле и завоевала Кубок страны на маркированной трассе в 1983 году в г. Горьком.

Свой уникальный опыт и незаурядное мастерство они передают сегодня детям в качестве тренеров. У Ирины Степановой чудесный, дружный и весёлый детский клуб «Калинка», Ира Иванова растит своих питомцев в Сестрорецкой спортшколе.

Наряду с тренерской работой они регулярно участвуют в международных соревнованиях ветеранов и добиваются там очень хороших результатов. Ирина Иванова дважды становилась чемпионкой мира, а Ирина Степанова пять раз поднималась на высшую ступеньку пьедестала почёта в своих группах.

Начав заниматься ориентированием еще в школе, девушки позже попали под опеку университетского преподавателя физкультуры Сергея Крылова. Человек, бесконечно преданный ориентированию, он подготовил такое количество мастеров спорта, превзойти которое вряд ли кому удастся. Главное, что он смог передать воспитанникам свою увлеченность и азарт. До сих пор многие из них продолжают участвовать в соревнованиях, работают тренерами.

Нужно вспомнить еще одного «отца-основателя» ориентирования в Ленинградской области Юрия Леонова. Увлечение ориентированием началось с 1968 года, когда Лев Лебедкин привлек его, своего партнера по геологическим экспедициям, к корректировке карты для первого международного матча СССР – Болгария. Через какое-то время на Областной детской экскурсионно-туристской станции было открыто отделение ориентирования, которое и возглавил Юрий Леонов. В качестве тренера на работу была приглашена Мария Малова. Этот тандем, обладая огромной душевной и организаторской энергией, сумел воспитать десятки мальчишек и девчонок, до самозабвения влюбленных в ориентирование. Почти все их воспитанники стали мастерами спорта, среди них такие известные фамилии как: Сергей Беляев, Елена Кириченко, Сергей Кириченко, Юрий Куокканен, Надежда Левичева, Сергей Мурский, Михаил Святкин и многие другие.

Продолжили и приумножили лучшие традиции сильнейших ленинградских ориентировщиц две самые молодые в этой славной плеяде спортсменки – Надя Левичева (Святкина) и Светлана Березина.

Надя Левичева

Начав заниматься ориентированием в 1970 году у известного тренера Юрия Леонова, Надежда Левичева быстро стала показывать очень хорошие результаты, в первую очередь в лыжном ориентировании. В 19 лет выполнила норматив мастера спорта и с тех пор многие годы успешно защищала честь сборных команд Ленинградской области, г. Ленинграда, студенческого общества «Буревестник» и страны. В её активе 11 побед на всесоюзных соревнованиях и чемпионатах СССР, в том числе 7 в личном зачёте (5 в зимних видах). Много лет она успешно выступала и на заграничных дистанциях, гордится третьим местом, завоёванным в 1981 г. в Венгрии в борьбе с сильными соперницами и особенно рада тому, что довелось участвовать в составе сборной команды СССР в чемпионатах мира 1987 г. (лето) и 1988 г. (зима). Она достойно сменила Зою Пятакову на посту лидера женского ориентирования страны и возглавляла общесоюзный рейтинг с 1984 по 1990 годы.

Светлана Березина

С 12 лет Светлана Березина начала побеждать на городских соревнованиях, в каждой возрастной группе неизменно становясь сильнейшей. Своими успехами она обязана не только природному дарованию, но и первому тренеру Владимиру Белозёрову. В 1977 году в составе сборной команды г. Ленинграда блестяще выступала на юниорских дистанциях Всесоюзных зимних соревнований в г. Свердловске, спустя два года стала чемпионкой города на маркированной трассе и в 17 лет заслужила звание мастера спорта. В 1985 году она выиграла зимний Кубок страны, а летом того же года показала лучший личный результат на V чемпионате СССР и в последствие ещё дважды (в 1987 и 1988 гг.) побеждала в составе эстафетной команды. В её активе успешные финиши на международных трассах, в том числе и на дистанциях чемпионатов мира среди ветеранов.

Много лет основатель ленинградской школы детского ориентирования преподаватель городского Дворца пионеров и школьников Исаак Штейнбук добивался от ФСО включения ориентирования в систему городских соревнований. Это позволило детскому ориентированию занять ведущие позиции в городе и области.

Среди детских тренеров много тех, кто сам в недавнем прошлом успешно выступал на «лесных трассах». Это Зоя Пятакова, Мария Малова, Сергей Казанцев, Владимир Белозеров, Вадим Урванцев, Константин Волков, Виктория Фершалова, Ирина Степанова и другие.

Если для одних ориентировщиков профессией стала тренерская работа, то для других делом всей жизни – картография. Пожалуй самый плодовитый из этой категории Владимир Баймаков.

В числе составителей, на картах которых выросли целые поколения питерских ориентировщиков, можно назвать Марию Малову, Ольгу Казанцеву, Вита-

Владимир Михайлович Баймаков (1931-2013 гг.)

Известный спортивный картограф, судья всесоюзной категории (1976г.), почетный член ФСО СПб. В 1970-1980-х годах ориентирование в г. Ленинграде и Ленинградской области развивалось во многом благодаря его картам. В период с 1970 по 1990 годы подготовил более 60 цветных карт на наиболее интересные районы Ленинградской области. Принадлежит перу Владимира Михайловича и одна из двух первых цветных карт г. Ленинграда, подготовленная к армейскому матчу СССР-Франция в 1975 году.

Как спортсмен выступал в 1960-1970 годы. Работал тренером в СЮ-Тур, ДСО «Зенит» и ДФСО профсоюзов. Был начальником дистанций на многих соревнованиях городского и национального уровня.

лия и Юрия Чегаровских, Сергея Кузнецова, Александра Ширияна, Виктора Добрецова.

В 1979 году в истории спортивного ориентирования нашей страны была перевернута еще одна страница – оно было передано из системы Центрального Совета по туризму и экскурсиям в Спорткомитет СССР. Соревнования сильнейших спортсменов страны получили статус чемпионата СССР, провести первый из которых было поручено г. Ленинграду.

В первые годы советского ориентирования все соревнования были однодневными по очень простой причине – в стране была шестидневная рабочая неделя. Многодневные же соревнования появились после того, как была введена пятидневка, и к выходным дням стало возможным присоединять праздники. Так в майские дни 1968 года прошли первые многодневки в г. Туле и под Ленинградом. В ленинградском регионе они проходили с 30 апреля по 4 мая 1968 года в районе станции Каннельярви, их организаторами выступили Людвиг Беляков и Сергей Крылов. В этих стартах приняли участие более четырёхсот спортсменов, в том числе и из других городов СССР.

Запомнились лужские маёвки, соединившие традиции ещё не забытых туристских слётов и ещё не отменённых первомайских демонстраций. Общий костёр, факельное шествие, самопальный фейерверк, конкурс «зримой песни» дополняли традиционную спортивную программу. Возможно поэтому, эти соревнования продержались в календаре дольше многих других.

Большинство же ленинградских многодневок восьмидесятых – девяностых годов, несмотря на широкую географию участников, не стали традиционными. Просуществовав три-четыре года, они уступали место другим соревнованиям. Рубеж третьего тысячелетия пересекли «Белые Ночи» (год рождения 1971), «Невский Азимут» (1990 год), «Мемориал Михаила Святкина» (1993 год), «Карельские скалы» (1997 год), «Яркий мир» (2000 год). Они составили июньский цикл питерских многодневок. Особняком – и по срокам проведения, и по составу участников – стоят «Надежды Европы» (1991 год).

Самыми популярными из этих многодневок являются соревнования «Белые Ночи». Когда в 1971 году коллектив спортклуба «Импульс» по инициативе Никиты Благово провёл в районе станции Рощино однодневный старт «Белые

Ночи», то никто, и даже сами организаторы, не могли предвидеть, что именно эти соревнования на долгие годы станут визитной карточкой ленинградского ориентирования. Хотя уже тогда они были задуманы как «фирменные», на которые, как на праздник, будут приезжать многочисленные гости из всех регионов и из других стран. Теперь можно с уверенностью сказать, что ленинградцы сумели сохранить традицию: за прошедшие годы соревнования «Белые ночи» не прерывались ни разу, а число участников иногда превышало 2000 человек.

Начиная с 1974 года, организацией и проведением многодневок стал заниматься спортклуб «Экран», в лице его активистов членов одной семьи Казанцевых. Сергей и Ольга Казанцевы и Мария Малова в течение многих лет готовили к концу июня новые карты, украшенные эмблемой «Белых Ночей» – совой. Они же являлись и главными организаторами, привлекая себе на помощь близких друзей и единомышленников. С 1978 года одними из первых они стали проводить соревнования на цветных картах, первыми в городе приобрели и освоили программу ОКАД для вычерчивания карт. Компьютеризация обсчета результатов началась еще в 80-е годы с применения калькулятора «ЭЛКА», приобретенного у эстонцев. Позже Александр Курдюмов составил программу для компьютера (тогда еще ДВК). С тех пор процесс компьютеризации соревнований постоянно совершенствовался. 33-и старты «Белых ночей» были отмечены тем, что в них была применена электронная система отметки.

Постепенно расширилась и программа соревнований – появился ночной старт. В 1979 году, в честь двадцатилетия ленинградского ориентирования, были проведены 20-этапные ночные эстафеты, а в следующем году «Белые Ночи» стали международными – в них приняли участие команды городов-побратимов Петербурга, Дрездена и Турку.

Начиная с 2001 года проведением «Белых Ночей» занимается одноимённый клуб, возглавляемый Игорем и Светланой Горбатенковыми. Спонсорская поддержка позволяет клубу привлекать российских квалифицированных картографов для освоения новых интересных районов. Обслуживают соревнования многочисленные волонтёры из числа членов клуба.

В последние годы многодневка «Белые ночи» приобрела статус Фестиваля спортивного ориентирования, в программу которого входят сопутствующие мероприятия: концерты исполнителей авторской песни, ярмарка спортивного снаряжения, различные турниры и конкурсы. Это настоящий праздник лесного спорта.

Клубные принципы лежат и в основе проведения «Невского Азимута». Ещё в профсоюзные времена в клубе любителей ориентирования «Спартак» сформировалась стабильная бригада: организатор и один из авторов карт – Александр Василевский, главный секретарь – Наталья Яшукова, картографы и служба дистанции – Сергей Дробышев, Александр Лисиненков, Леонид Фёдоров. Они и являются инициаторами проведения этой многодневки, отличительной чертой которой до сегодняшнего дня является тщательное планирование детских и ветеранских дистанций.

В ноябре 1992 года во время тренировки от острой сердечной недостаточности умер Миша Святкин, один из лучших спортсменов за всю историю питерского ориентирования. Михаил, выступавший в течение многих лет за сборную Советского Союза и команду ЦС ДСО «Динамо», был, без преувеличения, любимцем ориентировщиков всей страны. В июле 1993 года сотни участников из России и

стран бывшего СССР собрались на соревнования, чтобы почтить его память. Первый «Мемориал Михаила Святкина» был проведен на высоком спортивном и организационном уровне и получил мощную спонсорскую поддержку. Главным судьей на нем был Никита Благово, автором карты и начальником дистанций – Виктор Добрецов, генеральным спонсором – Михаил Ушаков.

Когда в 1995 году за проведение «Мемориала» взялись выпускники и тренеры областной ДЮСШ – друзья и соратники Михаила, – среди них оказалось немало жителей Финляндии, финнов по национальности или членов их семей, уехавших туда в 1990-е годы. Опыт, полученный ими в финских клубах и на соревнованиях, безусловно, помогал повышать уровень этих соревнований не меньше, чем спонсорская поддержка. Именно на «Мемориале Михаила Святкина» впервые появился горячий душ после финиша, «детский сад» и дистанция «микроориентирования» для самых маленьких, ламинированные карты и ярмарка спортивных товаров.

В 2003 году А. Курдюмовым и С. Алексеевым разработана и впервые применена на «Мемориале» отечественная система электронной отметки – «SFR». Чёткая организация и по-настоящему ценные призы являются сегодня фирменным стилем этих соревнований (главный судья – Александр Курдюмов, картографы и служба дистанции – Сергей Воробей, Александр Ковязин, Леонид Маланков, Константин Токмаков).

Проект «Скалы Кузнечного» был начат Сергеем Кузнецовым в 1996 году, хотя и до этого ленинградские студенты и армейцы проводили сборы и соревнования в скальных районах Карельского перешейка. В июне 1997 года первыми соревнованиями в том районе по новым картам стал Кубок России, которому сопутствовала массовая многодневка, носившая тогда название «Наш дом – Россия». На следующий год соревнования стали называться «Silva Cup» и прошли «в связке» с «Мемориалом Михаила Святкина», что, несомненно, способствовало популярности как тех, так и других стартов.

В последующие годы они получили название «Карельские Скалы». Когда в 2008 году сильнейший ураган сделал недоступными на много лет карты в районе Кузнечного, спасли положение уже использованные ранее карты под Каменогорском.

С первого года своего существования «Скалы» позиционировались организатором как «окно в Европу», точнее в Скандинавию. Соревнования и технические сборы на специфической местности по насыщенным ориентирами картам «Карельских скал» помогали российскому ориентированию ликвидировать отставание в технической подготовке.

Для всех спортсменов, даже для тех, которые никогда не входили в состав национальной сборной, «Карельские Скалы» стали заметной ступенью в росте их мастерства.

В 2013 году «Скалы» снова возвращаются в район Каменогорска. Постоянные авторы карт – Александр Ковязин, Сергей Несынов, Константин Токмаков – продолжают дело, начатое Сергеем Кузнецовым.

Очень сложно в условиях такого крупного города возглавлять общественную организацию – Федерацию спортивного ориентирования. Еще в 1962 году при Ленинградском клубе туристов была создана Комиссия по слетам и соревнованиям, первым председателем которой была избрана Г. Васильева. В дальнейшем в разные годы ленинградское и питерское ориентирование возглавляли: Н. Благово, А. Петров, Г. Морозов, А. Манаев,

Кузнецов Сергей (1954–2013 гг.)

Ориентированием начал заниматься в школе, был победителем первого Первенства РСФСР среди школьников в Перми (1970), выполнил норматив мастера спорта СССР в 1972 году.

Восемнадцатикратный чемпион города Ленинграда (1972–1995 гг.), многократный победитель и призер всесоюзных соревнований, кубков и чемпионатов СССР (в 1973–1990 гг. завоевал 9 медалей разного достоинства, в т.ч. 4 золотых), преимущественно в лыжном ориентировании.

Как спортивный картограф начал работать еще в 1970 гг., вернулся к этой деятельности в середине 1990-х. Руководитель одной из лучших в России бригад рисовщиков, инициатор подготовки спортивных карт в скальных районах Карельского перешейка. Участвовал в подготовке и проведении Чемпионата мира CISM (1996), Кубка России (1997), Чемпионата России среди сильнейших спортсменов (2001), зимнего Чемпионата мира среди юниоров (2003), ряда других крупных соревнований. С 1997 г. – главный организатор популярной многодневки «Карельские Скалы».

Судья республиканской категории.

С. Беляев, Г. Ильменков, В. Бородин, Н. Благово, В. Савин, А. Курдюмов, Д. Куприенко.

Сейчас, когда в ориентировании, как и во многих спортивных сферах, преобладают коммерческие отношения, все труднее привлекать молодежь к проведению соревнований. Но сложившиеся за несколько десятилетий традиции, имеющийся кадровый потенциал, картографическое обеспечение, а самое главное – тысячи любителей бега с компасом и картой – позволяют надеяться, что у питерского ориентирования есть будущее.

Использованы материалы В. Добрецова