

Как этот день видит ИОФ

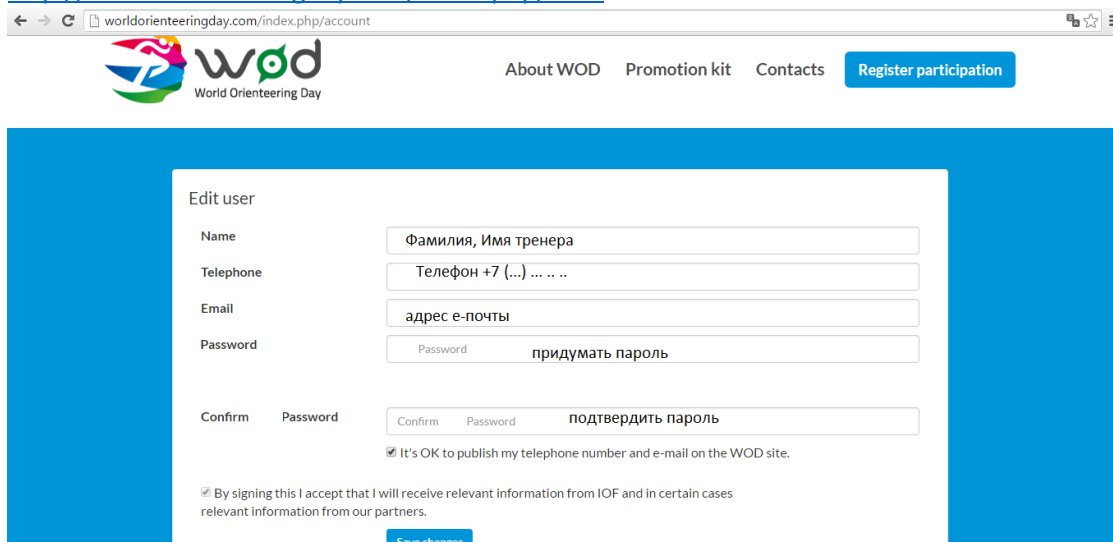
Каждый клуб (тренер клуба) во всех национальных федерациях ориентирования входит в контакт по крайней мере с одной школой (общеобразовательной). К концу весны 2016 года, клубы со всего мира должны подготовить не менее 2000 карт формата Sprint (новые карты и обновленные карты) для школьных площадок и близлежащих районов для всех регионов своей страны. Так как учителям, возможно, потребуется помощь для реализации уроков ориентирования, т.к. уроки должны пройти весело и дать захватывающий опыт, ИОФ занимается предоставлением учебных материалов на разных языках. Комиссия Развития и по делам молодежи ИОФ координирует и связывает заинтересованных людей из клубов (спортшкол) по ориентированию среди своих национальных федераций для контактов в целях обмена материалами и опытом друг с другом и с представителями других стран, чтобы вместе расширить сети по развитию ориентирования в школах. По окончании мероприятия, все участники получают на память свои карты, чтобы забрать их домой и показать своим друзьям и семье. На обратной стороне карты они должны найти рекламу и информацию о местных мероприятиях по ориентированию, особенно для молодежи.

Инструкция для клубов, тренеров, желающих принять участие во Всемирном Дне Ориентирования 11 мая.

В этот день могут учитываться соревнования любого формата! (тренировку можно также оформить как соревнование!)

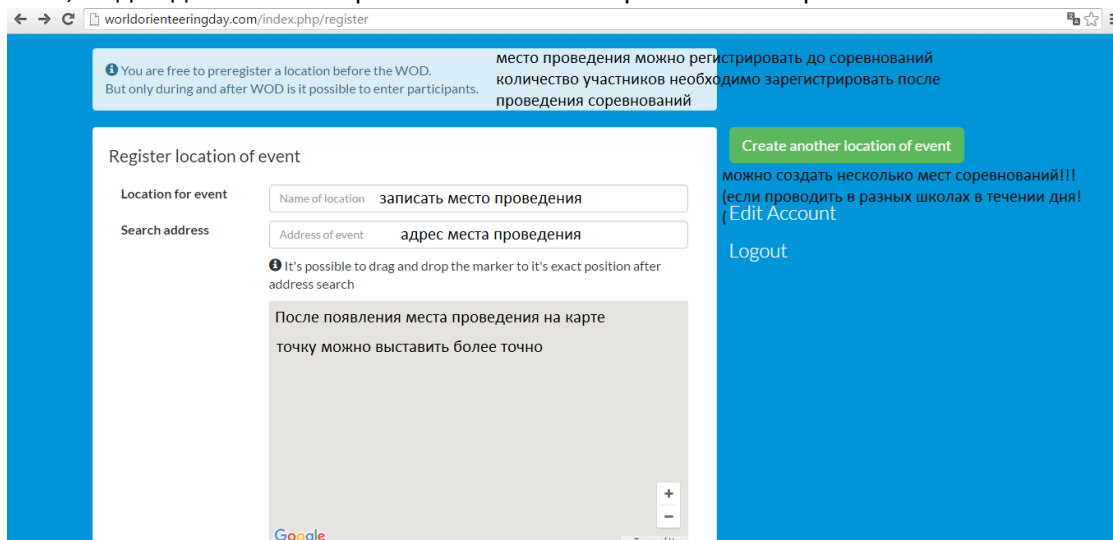
1. Каждый тренер(коллектив) должен зарегистрироваться на сайте

<http://worldorienteeringday.com/index.php/auth>



The screenshot shows the 'Edit user' form on the WOD website. The form includes fields for Name (Фамилия, Имя тренера), Telephone (Телефон +7 (...)), Email (адрес e-почты), Password (придумать пароль), and Confirm Password (подтвердить пароль). There are also checkboxes for publishing contact information and accepting terms.

2. Так как ИОФ планирует установить рекорд для Книги Гиннеса, то чем больше коллективов из различных мест регистрируется, тем выше будет рекорд. Поэтому, например, коллективы из Москвы после первого этапа регистрации (фамилия, имя, телефон) должны указать точное место проведения соревнования, например, как Москва-Крылатское- школа №1234 -адрес, и сделать точку на карте, при этом, в один день можно провести несколько соревнований в разных местах!!





The screenshot shows the 'Register location of event' form on the WOD website. It includes a map for location selection and a text input for the location name. The form also has a 'Create another location of event' button and a 'Logout' link.

3. Количество участников по возрастам и полу – заполняется после проведения соревнования согласно списков участников

← → ↻ worldorienteeringday.com/index.php/register

Upload map(s) and photo(s)

здесь после соревнования загрузить карту и фото

Participants

Total number of participants **общее кол-во участников**

Enter number of participants per age span

по возрастам

Enter number of participants per gender

Ж **М** **по полу**

нажать зеленую кнопку после заполнения!!